


20  
21



# KABUPATEN BENGKALIS DALAM ANGKA

*Bengkalis Regency in Figures*

# 2021



BADAN PUSAT STATISTIK  
KABUPATEN BENGKALIS  
*BPS-Statistics of Bengkalis Regency*

<https://bengkalis.kab.bps.go.id>





20  
21

KABUPATEN BENGKALIS  
DALAM ANGKA

*Bengkalis Regency in Figures*

2021

# KABUPATEN BENGKALIS DALAM ANGKA

## *Bengkalis Regency in Figures*

**2021**

ISSN: 0215-3866

No. Publikasi/*Publication Number*: 14080.2101

Katalog /*Catalog*: 1102001.1408

Ukuran Buku/*Book Size*: 14,8 cm x 21 cm

Jumlah Halaman/*Number of Pages* : xxxii + 268 hal/*pages*

Naskah/*Manuscript*:

BPS Kabupaten Bengkalis

*BPS-Statistics of Bengkalis Regency*

Penyunting/*Editor*:

BPS Kabupaten Bengkalis

*BPS-Statistics of Bengkalis Regency*

Gambar Kover/*Cover Design*:

BPS Kabupaten Bengkalis

*BPS-Statistics of Bengkalis Regency*

Ilustrasi Kover/*Cover Illustration*:

Salah satu pulau di Kecamatan Rupat Utara/*One of island in North Rupat Sub-district*

Diterbitkan oleh/*Published by*:

©BPS Kabupaten Bengkalis/*BPS-Statistics of Bengkalis Regency*

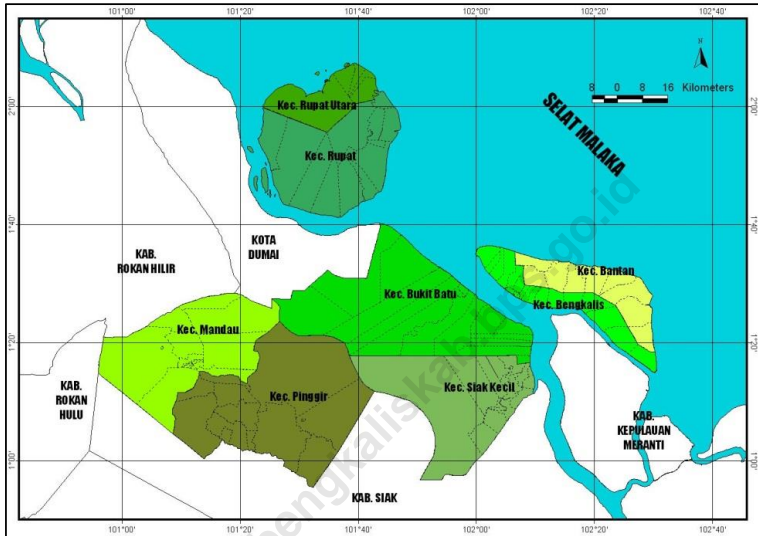
Dicetak oleh/*Printed by*:

CV. M&N Grafika

Dilarang mengumumkan, mendistribusikan, mengomunikasikan, dan/atau mengandakan sebagian atau seluruh isi buku ini untuk tujuan komersil tanpa izin tertulis dari Badan Pusat Statistik.

*Prohibited to announce, distribute, communicate, and/or copy part or all of this book for commercial purpose without permission from BPS-Statistics Indonesia.*

**PETA WILAYAH KABUPATEN BENGKALIS**  
**MAP OF BENGKALIS REGENCY**



<https://bengkalis.kab.go.id>



**KEPALA BPS KABUPATEN BENGKALIS**  
**CHIEF STATISTICIAN OF BENGKALIS REGENCY**



**Sukarwanto, SST**





## KATA PENGANTAR

Kabupaten Bengkalis Dalam Angka 2021 merupakan publikasi tahunan yang diterbitkan oleh BPS Kabupaten Bengkalis. Disadari bahwa publikasi ini belum sepenuhnya memenuhi harapan pihak pemakai data khususnya para perencana, namun diharapkan dapat membantu melengkapi penyusunan rencana pembangunan di Kabupaten Bengkalis.

Publikasi ini dapat terwujud berkat kerja sama dan bantuan dari berbagai pihak baik instansi pemerintah maupun swasta. Kepada semua pihak yang telah memberikan bantuan disampaikan penghargaan dan terima kasih yang sebesar-besarnya.

Walaupun publikasi ini telah disiapkan sebaik-baiknya, namun disadari masih ada kekurangan dan kesalahan yang terjadi. Untuk perbaikan publikasi ini, tanggapan dan saran yang bersifat konstruktif dari para pemakai sangat diharapkan.

Bengkalis, Februari 2021  
Kepala BPS  
Kabupaten Bengkalis

**Sukarwanto**





## **PREFACE**

Bengkalis Regency in figures 2021 is a publication published by BPS-Statistics of Bengkulu Regency to meet the needs of development priority data. This publication includes data and statistical information on development outcomes in the Bengkulu Regency during 2020 which needed for development evaluation.

The data presented in this publication consists of secondary data from various sources such as government agencies / services / institutions and primary data from the census and survey conducted by BPS.

To all of those who helped with making and publishing this publication, we sincerely want to thank you. Although this publication has been prepared as well as we could, we realized that there are still shortcomings and mistakes that occur. To improve this publication, constructive responses and suggestions from readers are highly appreciated.

*Bengkalis, Februari 2021*  
*Chief Statistician of*  
*Bengkalis Regency*

**Sukarwanto**

## DAFTAR ISI / CONTENTS

	Halaman <i>Page</i>
Kata Pengantar/ <i>Preface</i> .....	vii
Daftar Isi/ <i>Contents</i> .....	ix
Daftar Tabel/ <i>List of Tables</i> .....	xi
Daftar Gambar/ <i>List of Figures</i> .....	xxv
Daftar Singkatan/ <i>List of Abbreviations</i> .....	xxix
Statistik Kunci/ <i>Key Statistics</i> .....	xxxii
1. Geografi / <i>Geography</i> .....	1
2. Pemerintahan/ <i>Government</i> .....	13
3. Penduduk dan Ketenagakerjaan/ <i>Population and Employment</i> .....	31
4. Sosial dan Kesejahteraan Rakyat/ <i>Social and Welfare</i> .....	47
5. Pertanian, Kehutanan, Peternakan, dan Perikanan/ <i>Agriculture, Forestry, Livestock, and Fishery</i> .....	113
6. Industri, Pertambangan, dan Energi/ <i>Industry, Mining, and Energy</i> .....	163
7. Pariwisata/ <i>Tourism</i> .....	175
8. Transportasi dan Komunikasi/ <i>Transportation and Communication</i> .....	185
9. Perbankan, Koperasi, dan Harga-harga/ <i>Banking, Cooperative, dan Prices</i> .....	197
10. Pengeluaran Penduduk/ <i>Population Expenditure</i> .....	209
11. Perdagangan/ <i>Trade</i> .....	219
12. Sistem Neraca Regional/ <i>System of Regional Accounts</i> .....	229
13. Perbandingan Antar Kabupaten/Kota/ <i>Regency/Municipal Comparison</i> .....	247



## DAFTAR TABEL/LIST OF TABLES

Halaman  
Page

<b>1.</b>	<b>GEOGRAFI DAN IKLIM/GEOGRAPHY AND CLIMATE</b>	
<b>1.1</b>	<b>KEADAAN GEOGRAFI</b>	
	<b>GEOGRAPHY CONDITION</b>	
1.1.1	Luas Daerah dan Jumlah Pulau Menurut Kecamatan di Kabupaten Bengkalis, 2020 <i>Total Area and Number of Islands by Subdistrict in Bengkalis Regency, 2020</i> .....	9
1.1.2	Tinggi Wilayah dan Jarak ke Ibukota Kabupaten Menurut Kecamatan di Kabupaten Bengkalis, 2020 <i>Altitude and Distance to the Capital of Regency by Subdistrict in in Bengkalis, 2020</i> .....	11
<b>2.</b>	<b>PEMERINTAHAN/GOVERNMENT</b>	
<b>2.1</b>	<b>WILAYAH ADMINISTRATIF</b>	
	<b>ADMINISTRATIVE AREA</b>	
2.1.1	Jumlah Desa <sup>1</sup> /Kelurahan Menurut Kecamatan di Kabupaten Bengkalis, 2016–2020 <i>Number of Villages<sup>1</sup>/Kelurahan by Subdistrict in Bengkalis Regency, 2016–2020</i> .....	21
<b>2.2</b>	<b>DEWAN PERWAKILAN RAKYAT DAERAH</b>	
	<b>REGIONAL HOUSE OF REPRESENTATIVE</b>	
2.2.1	Jumlah Anggota Dewan Perwakilan Rakyat Daerah Menurut Fraksi dan Jenis Kelamin di Kabupaten Bengkalis, 2020 <i>Number of Regional House of Representatives's Members by Fraction and Sex in Bengkalis Regency 2020</i> .....	22
<b>2.3</b>	<b>SUMBER DAYA MANUSIA</b>	
	<b>HUMAN RESOURCES</b>	
2.3.1	Jumlah Pegawai Negeri Sipil Menurut Jabatan dan Jenis Kelamin di Kabupaten Bengkalis, Desember 2019 dan Desember 2020 <i>Number of Civil Servants by Occupation and Sex Bengkalis Regency,</i>	

	Halaman Page
<i>December 2019 dan Desember 2020</i> .....	23
2.3.2 Jumlah Pegawai Negeri Sipil Menurut Tingkat Pendidikan dan Jenis Kelamin di Kabupaten Bengkulu, Desember 2019 dan Desember 2020 <i>Number of Civil Servants by Educational Level and Sex in Bengkulu Regency, Desember 2019 dan Desember 2020</i> .....	25
2.3.3 Jumlah Pegawai Negeri Sipil Menurut Tingkat Kepangkatan dan Jenis Kelamin di Kabupaten Bengkulu, Desember 2019 dan Desember 2020 <i>Number of Civil Servants by Hierarchy and Sex in Bengkulu Regency, Desember 2019 dan Desember 2020</i> .....	27
<b>2.4 KEUANGAN PEMERINTAH</b> <b>GOVERNMENT FINANCE</b>	
2.4.1 Realisasi Pendapatan Pemerintah Kabupaten Bengkulu Menurut Jenis Pendapatan (ribu rupiah), 2017–2020 <i>Actual Bengkulu Regency Government Revenues by Kind of Revenues (thousand rupiahs), 2017–2020</i> .....	29
<b>3. PENDUDUK DAN KETENAGAKERJAAN/</b> <b>POPULATION AND EMPLOYMENT</b>	
<b>3.1 PENDUDUK</b> <b>POPULATION</b>	
3.1.1 Penduduk, Laju Pertumbuhan Penduduk per Tahun, Distribusi Persentase Penduduk, Kepadatan Penduduk, Rasio Jenis Kelamin Penduduk Menurut Kecamatan di Kabupaten Bengkulu, 2020 <i>Population, Annual Population Growth Rate, Percentage Distribution of Population, Population Density, and Population Sex Ratio by Subdistrict in Bengkulu Regency, 2020</i> .....	39
<b>3.2 KETENAGAKERJAAN</b> <b>EMPLOYMENT</b>	
3.2.1 Jumlah Penduduk Berumur 15 Tahun Keatas Menurut Jenis Kegiatan Selama Seminggu yang Lalu	

	dan Jenis Kelamin di Kabupaten Bengkalis, 2020 <i>Population Aged 15 Years and Over by Type of Activity During The Previous Week and Sex in Bengkalis Regency, 2020</i> .....	42
3.2.2	Penduduk Berumur 15 Tahun ke Atas Menurut Pendidikan Tertinggi yang Ditamatkan dan Jenis Kegiatan Selama Seminggu yang Lalu di Kabupaten Bengkalis, 2020 <i>Population 15 Years of Age and Over by Educational Attainment and Type of Activity During the Previous Week in Bengkalis Regency, 2020.</i>	43
3.2.3	Penduduk Berumur 15 Tahun Ke Atas yang Bekerja Selama Seminggu yang Lalu Menurut Status Pekerjaan Utama dan Jenis Kelamin di Kabupaten Bengkalis, 2020 <i>Population 15 Years of Age and Over who Worked During The Previous Week by Main Employment Status and Sex in Bengkalis Regency, 2020</i> .....	45
<b>4.</b>	<b>SOSIAL DAN KESEJAHTERAAN RAKYAT/SOCIAL AND WELFARE</b>	
<b>4.1</b>	<b>PENDIDIKAN</b>	
	<b>EDUCATION</b>	
4.1.1	Jumlah Sekolah, Guru, dan Murid Taman Kanak-Kanak (TK) di Bawah Kementerian Pendidikan dan Kebudayaan Menurut Kecamatan di Kabupaten Bengkalis, 2019/2020 dan 2020/2021 <i>Number of Schools, Teachers, and Pupils in Kindergarten Under The Ministry of Education and Culture by Subdistrict in Bengkalis Regency 2019/2020 and 2020/2021</i> .....	55
4.1.2	Jumlah Sekolah, Guru, dan Murid Raudatul Athfal (RA) di Bawah Kementerian Agama Menurut Kecamatan di Kabupaten Bengkalis, 2019/2020 dan 2020/2021 <i>Number of Schools, Teachers, and Pupils in Raudatul Athfal (RA) Under The Ministry of Religious Affairs by Subdistrict in Bengkalis Regency, 2019/2020 and 2020/2021</i> .....	58

4.1.3	Jumlah Sekolah, Guru, dan Murid Sekolah Dasar (SD) di Bawah Kementerian Pendidikan dan Kebudayaan Menurut Kecamatan di Kabupaten Bengkalis, 2019/2020 dan 2020/2021 <i>Number of Schools, Teachers, and Pupils in Primary Schools Under The Ministry of Education and Culture by Subdistrict in Bengkalis Regency, 2019/2020 and 2020/2021</i> .....	59
4.1.4	Jumlah Sekolah, Guru, dan Murid Madrasah Ibtidaiyah (MI) di Bawah Kementerian Agama Menurut Kecamatan Menurut Kecamatan di Kabupaten Bengkalis, 2019/2020 dan 2020/2021 <i>Number of Schools, Teachers, and Pupils in Madrasah Ibtidaiyah (MI) Under The Ministry of Religious Affairs by Subdistrict in Bengkalis Regency, 2019/2020 and 2020/2021</i> .....	62
4.1.5	Jumlah Sekolah, Guru, dan Murid Sekolah Menengah Pertama (SMP) di Bawah Kementerian Pendidikan dan Kebudayaan Menurut Kecamatan di Kabupaten Bengkalis, 2019/2020 dan 2020/2021 <i>Number of Schools, Teachers, and Pupils in Lower Secondary Schools Under The Ministry of Education and Culture by Subdistrict in Bengkalis Regency, 2019/2020 and 2020/2021</i> .....	65
4.1.6	Jumlah Sekolah, Guru, dan Murid Madrasah Tsanawiyah (MTs) di Bawah Kementerian Agama Menurut Kecamatan di Kabupaten Bengkalis, 2019/2020 dan 2020/2021 <i>Number of Schools, Teachers, and Pupils in Madrasah Tsanawiyah (MTs) Under The Ministry of Religious Affairs by Subdistrict in Bengkalis Regency, 2019/2020 and 2020/2021</i> .....	68
4.1.7	Jumlah Sekolah, Guru, dan Murid Sekolah Menengah Atas (SMA) di Bawah Kementerian Pendidikan dan Kebudayaan Menurut Kecamatan di Kabupaten Bengkalis, 2019/2020 dan 2020/2021 <i>Number of Schools, Teachers, and Pupils in Upper Secondary Schools Under The Ministry of Education and Culture by Subdistrict in Bengkalis Regency, 2019/2020 and 2020/2021</i> .....	71
4.1.8	Jumlah Sekolah, Guru, dan Murid Sekolah Menengah Kejuruan (SMK) di Bawah Kementerian Pendidikan dan Kebudayaan Menurut Kecamatan di Kabupaten Bengkalis, 2019/2020 dan 2020/2021 <i>Number of Schools, Teachers, and Pupils in Vocational High Schools</i>	

	<i>Under The Ministry of Education and Culture by Subdistrict in Bengkulu Regency, 2019/2020 and 2020/2021</i> .....	74
4.1.9	Jumlah Sekolah, Guru, dan Murid Madrasah Aliyah (MA) di Bawah Kementerian Agama Menurut Kecamatan di Kabupaten Bengkulu, 2019/2020 dan 2020/2021 <i>Number of Schools, Teachers, and Pupils in Madrasah Aliyah (MA) Under the Ministry of Religious Affairs by Subdistrict in Bengkulu Regency, 2019/2020 and 2020/2021</i> .....	77
4.1.10	Jumlah Desa <sup>1</sup> /Kelurahan yang Memiliki Fasilitas Sekolah Menurut Kecamatan dan Tingkat Pendidikan di Kabupaten Bengkulu, 2018–2020 <i>Number of Villages<sup>1</sup>/Kelurahan Having Educational Facilities by Subdistrict and Educational Level in Bengkulu Regency, 2018–2020</i> ....	80
4.1.11	Angka Partisipasi Murni (APM) dan Angka Partisipasi Kasar (APK) Menurut Jenjang Pendidikan di Kabupaten Bengkulu, 2019 dan 2020 <i>Net Participation Rates and Gross Participation Rates by Educational Level in Bengkulu Regency, 2019 and 2020</i> .....	85
4.1.12	Persentase Penduduk Berumur 15 Tahun ke Atas yang Melek Huruf Menurut Kelompok Umur di Kabupaten Bengkulu, 2019 dan 2020 <i>Percentage of Literate People Aged 15 Years and Over by Age Group in Bengkulu Regency, 2019 and 2020</i> .....	86
<b>4.2</b>	<b>KESEHATAN</b> .....	
	<b>HEALTH</b> .....	
4.2.1	Jumlah Desa <sup>1</sup> /Kelurahan Yang Memiliki Sarana Kesehatan Menurut Kecamatan di Kabupaten Bengkulu, 2018–2020 <i>Number of Villages<sup>1</sup>/Kelurahan Having Health Facilities by Subdistrict in Bengkulu Regency, 2018–2020</i> .....	87
4.2.2	Jumlah Tenaga Kesehatan Menurut Kecamatan di Kabupaten Bengkulu, 2020 <i>Number of Health Human Resources by Subdistrict in Bengkulu Regency, 2020</i> .....	93
4.2.3	Jumlah Rumah Sakit Umum, Rumah Sakit Khusus, Puskesmas, Klinik Pratama, dan Posyandu Menurut	



	Kecamatan di Kabupaten Bengkulu, 2019 dan 2020 <i>Number of General Hospital, Specialized Hospital, Public Health Center, Primary Clinic, and Integrated Health Post by Subdistrict in Bengkulu Regency, 2019 and 2020</i> .....	95
<b>4.3</b>	<b>AGAMA DAN SOSIAL LAINNYA</b> <b>RELIGION AND OTHER SOCIAL AFFAIRS</b>	
4.3.1	Jumlah Penduduk Menurut Kecamatan dan Agama yang Dianut di Kabupaten Bengkulu 2020 <i>Population by Subdistrict and Religion in Bengkulu Regency, 2020</i> .....	98
4.3.2	Jumlah Tempat Peribadatan Menurut Kecamatan di Kabupaten Bengkulu, 2020 <i>Number of Places of Worship by Subdistrict in Bengkulu Regency, 2020</i> .....	99
4.3.3	Jumlah Desa <sup>1</sup> /Kelurahan yang Mengalami Bencana Alam <sup>2</sup> Menurut Kecamatan di Kabupaten Bengkulu 2018–2020 <i>Number of Villages<sup>1</sup>/Kelurahan that Had Natural Disaster<sup>2</sup> by Subdistrict in Bengkulu Regency, 2018–2020</i> .....	100
<b>4.4</b>	<b>KEMISKINAN</b> <b>POVERTY</b>	
4.4.1	Garis Kemiskinan, Jumlah, dan Persentase Penduduk Miskin di Kabupaten Bengkulu, 2013–2020 <i>Poverty Line, Number, and Percentage of Poor People in Bengkulu Regency, 2013–2020</i> .....	103
4.4.2	Indeks Kedalaman Kemiskinan dan Indeks Keparahan Kemiskinan di Kabupaten Bengkulu, 2013–2020 <i>Poverty Gap Index and Poverty Severity Index in Bengkulu Regency, 2013–2020</i> .....	104
4.3.4	Jumlah Perkara Pengadilan Agama Kabupaten Bengkulu, 2020 <i>Number of Religious Court Cases Bengkulu Regency, 2020</i> .....	105

4.3.5	Jumlah Tahanan Berdasarkan Jenis Hukum dan Jenis Kelamin di Kabupaten Bengkalis, 2018-2020 <i>Number of Prisoner by Criminal Decision in Bengkalis Regency, 2018-2020</i> .....	107
4.3.6	Jumlah Narapidana Berdasarkan Jenis Hukum dan Jenis Kelamin di Kabupaten Bengkalis, 2018-2020 <i>Number of Prisioner by Criminal Decision in Bengkalis Regency, 2018-2020</i> .....	108
4.3.7	Jumlah Klinik, Peserta KB Baru, dan Peserta KB Aktif Menurut Kecamatan di Kabupaten Bengkalis, 2020 <i>Number of Clinic, New Acceptors, and Active Acceptors by Subdistrict in Bengkalis Regency, 2020</i> .....	109
4.3.8	Jumlah Pasangan Usia Subur (PUS), Akseptor KB, Persentase PUS yang Manjadi Akseptor KB Menurut Kecamatan di Kabupaten Bengkalis, 2020 <i>Number of Fertile Age Couples (PUS), Acceptors, Percentage of PUS be Acceptors by Subdistrict in Bengkalis Regency, 2020</i> .....	111
<b>5.</b>	<b>PERTANIAN, KEHUTANAN, PETERNAKAN, DAN PERIKANAN/ AGRICULTURE, FORESTRY, LIVESTOCK, AND FISHERY</b>	
<b>5.1</b>	<b>HORTIKULTURA</b>	
	<b>HORTICULTURE</b>	
5.1.1	Luas Panen Tanaman Sayuran Menurut Kecamatan dan Jenis Tanaman di Kabupaten Bengkalis (ha), 2019 dan 2020 <i>Harvested Area of Vegetables by Subdistrict and Kind of Plant in Bengkalis Regency (ha), 2019 and 2020</i> .....	121
5.1.2	Produksi Tanaman Sayuran Menurut Kecamatan dan Jenis Tanaman di Kabupaten Bengkalis (kuintal), 2019 dan 2020 <i>Production of Vegetables by Subdistrict and Kind of Plant in Bengkalis Regency (quintal), 2019 and 2020</i> .....	125
5.1.3	Luas Panen Tanaman Sayuran dan Buah-buahan Semusim Menurut Jenis Tanaman di Kabupaten Bengkalis (ha), 2017–2020 <i>Harvested Area of Seasonal Vegetables and Fruits by Kind of Plant in Bengkalis Regency (ha), 2017–2020</i> .....	129
5.1.4	Produksi Tanaman Sayuran dan Buah-buahan Semusim Menurut	

	Jenis Tanaman di Kabupaten Bengkalis (kuintal), 2017–2020 <i>Production of Seasonal Vegetables and Fruits by Kind of Plant in Bengkalis Regency (quintal), 2017–2020</i> .....	130
5.1.5	Luas Panen Tanaman Biofarmaka Menurut Kecamatan dan Jenis Tanaman di Kabupaten Bengkalis (m <sup>2</sup> ), 2019 dan 2020 <i>Harvested Area of Medicinal Plants by Subdistrict and Kind of Plant in Bengkalis Regency (m<sup>2</sup>), 2019 and 2020</i> .....	131
5.1.6	Produksi Tanaman Biofarmaka Menurut Kecamatan dan Jenis Tanaman di Kabupaten Bengkalis(kg), 2019 and 2020 <i>Production of Medicinal Plants by Subdistrict and Kind of Plant in Bengkalis Regency (kg), 2019 and 2020</i> .....	133
5.1.7	Luas Panen Tanaman Biofarmaka Menurut Jenis Tanaman di Kabupaten Bengkalis (m <sup>2</sup> ), 2017–2020 <i>Harvested Area of Medicinal Plants by Kind of Plant in Bengkalis Regency (m<sup>2</sup>), 2017–2020</i> .....	135
5.1.8	Produksi Tanaman Biofarmaka Menurut Jenis Tanaman di Kabupaten Bengkalis (kg), 2017–2020 <i>Production of Medicinal Plants by Kind of Plant in Bengkalis Regency (kg),2017–2020</i> .....	136
5.1.9	Luas Panen Tanaman Hias Menurut Kecamatan dan Jenis Tanaman di Kabupaten Bengkalis (m <sup>2</sup> ), 2019 and 2020 <i>Harvested Area of Ornamental Plants by Subdistrict and Kind of Plant in Bengkalis Regency (m<sup>2</sup>), 2019 and 2020</i> .....	137
5.1.10	Produksi Tanaman Hias Menurut Kecamatan dan Jenis Tanaman di Kabupaten Bengkalis (tangkai), 2019 and 2020 <i>Production of Ornamental Plants by Subdistrict and Kind of Plant in Bengkalis Regency (stalks), 2019 and 2020</i> .....	139
5.1.11	Luas Panen Tanaman Hias Menurut Jenis Tanaman di Kabupaten Bengkalis(m <sup>2</sup> ), 2017–2020 <i>Harvested Area of Ornamental Plants by Kind of Plant in Bengkalis Regency (m<sup>2</sup>), 2017–2020</i> .....	141
5.1.12	Produksi Tanaman Hias Menurut Jenis Tanaman di Kabupaten Bengkalis (tangkai), 2017–2020 <i>Production of Ornamental Plants by Kind of Plant in Bengkalis Regency (stalks), 2017–2020</i> .....	142

5.1.13	Produksi Buah-buahan Menurut Kecamatan dan Jenis Tanaman di Kabupaten Bengkalis (kuintal), 2019 and 2020 <i>Production of Fruits by Subdistrict and Kind of Plant in Bengkalis Regency (kuintal), 2019 and 2020</i> .....	143
5.1.14	Produksi Buah-Buahan dan Sayuran Tahunan Menurut Jenis Tanaman di Kabupaten Bengkalis (kuintal), 2017–2020 <i>Production of Annual Fruits and Vegetables by Kind of Plant in Bengkalis Regency (kuintal), 2017–2020</i> .....	147
<b>5.2</b>	<b>PERKEBUNAN</b> <b>ESTATE CROPS</b>	
5.2.1	Luas Areal Tanaman Perkebunan Menurut Kecamatan dan Jenis Tanaman di Kabupaten Bengkalis(ha), 2019 dan 2020 <i>Planted Area of Estate Crops by Subdistrict and Type of Crops in Bengkalis Regency (ha), 2019 and 2020</i> .....	148
5.2.2	Produksi Perkebunan Menurut Kecamatan dan Jenis Tanaman di Kabupaten Bengkalis (ton), 2019 dan 2020 <i>Production of Estate by Subdistrict and Type of Crops in Bengkalis Regency (ton), 2019 and 2020</i> .....	152
<b>5.3</b>	<b>PERIKANAN</b> <b>FISH</b>	
5.3.1	Produksi Perikanan Kabupaten Bengkalis Berdasarkan Jenis Ikan dan Menurut Kecamatan, 2020 <i>Fish Production of Bengkalis Regency on Kind Fish and by District, 2020</i> .....	156
5.3.2	Produksi Perikanan Kabupaten Bengkalis Berdasarkan Jenis Air dan Menurut Kecamatan, 2020 <i>Fish Production of Bengkalis Regency on Kind Water and by Subdistrict, 2020</i> .....	158
5.3.3	Luas Kolam (Ha), Tambak (Ha), dan Keramba (Ktg) Menurut Kecamatan, 2020 <i>The Area of Pool (Ha), Waterpond (Ha), and Duke (Ktg) by Subdistrict, 2020</i> .....	160
5.3.4	Jumlah Rumah Tangga Perikanan atau Nelayan Menurut Kecamatan, 2020 <i>Number of Fishery Household or Fisherman by Subdistrict, 2020</i> .....	161

**6. INDUSTRI, PERTAMBANGAN, DAN ENERGI/  
INDUSTRY, MINING, AND ENERGY**

6.1	Daya Terpasang, Produksi, dan Distribusi Listrik PT. PLN (Persero) pada Cabang/Ranting PLN Menurut Kecamatan di Kabupaten Bengkulu, 2020 <i>Installed Electricity Power, Production, and Distribution of PT. PLN (Persero) at PLN Branch by Subdistrict in Bengkulu Regency, 2020.....</i>	171
6.2	Daya Terpasang, Produksi, dan Distribusi Listrik PT. PLN (Persero) pada Cabang/Ranting PLN Menurut Bulan di Kabupaten Bengkulu, 2020 <i>Installed Electricity Power, Production, and Distribution of PT. PLN (Persero) at PLN Branch by Month in Bengkulu Regency, 2020.....</i>	172
6.3	Jumlah Pelanggan dan Listrik Menurut Kecamatan di Kabupaten Bengkulu, 2020 <i>Number of Electricity Customers by Subdistrict in Bengkulu Regency, 2020.....</i>	173
6.4	Jumlah Pengguna Air Bersih (M3) Kabupaten Bengkulu, 2020 <i>Number of Uses Water Clean (M3) in Bengkulu Regency, 2020.....</i>	174

**7. PARIWISATA/TOURISM**

7.1	Rekapitulasi Data Strategis PARIwisata di Kabupaten Bengkulu, 2019 <i>Tourism Recapitulation Data Strategic in Bengkulu Regency, 2019.....</i>	183
-----	---	-----

**8. TRANSPORTASI DAN KOMUNIKASI/  
TRANSPORTATION AND COMMUNICATION**

**8.1 TRANSPORTASI**

**TRANSPORTATION**

8.1.1	Panjang Jalan <sup>1</sup> Menurut Tingkat Kewenangan Pemerintahan di Kabupaten Bengkulu (km), 2018–2020 <i>Length of Roads<sup>1</sup> by Level of Government Authority in Bengkulu Regency (km), 2018–2020.....</i>	193
8.1.2	Panjang Jalan Menurut Jenis Permukaan Jalan di Kabupaten Bengkulu (km), 2018–2020 <i>Length of Roads by Type of Road Surface in Bengkulu Regency (km),</i>	

	Halaman Page
2018–2020 .....	194
8.1.3 Panjang Jalan Menurut Kondisi Jalan di Kabupaten Bengkalis (km), 2018–2020 <i>Length of Roads by Condition of Roads in Bengkalis Regency (km), 2018–2020</i> .....	195
<b>8.2 KOMUNIKASI COMMUNICATION</b>	
8.2.1 Jumlah Kantor Pos Pembantu Menurut Kecamatan di Kabupaten Bengkalis, 2017–2020 <i>Number of Post Offices Subsidiaries by Subdistrict in Bengkalis Regency, 2017–2020</i> .....	196
<b>9. PERBANKAN, KOPERASI, DAN HARGA-HARGA/ BANKING, COOPERATIVE, AND PRICES</b>	
9.1 Jumlah Koperasi Aktif Menurut Kecamatan di Kabupaten Bengkalis 2017–2020 <i>Number of Active Cooperative by Subdistrict in Bengkalis Regency, 2017–2020</i> .....	205
9.2 Jumlah Koperasi Menurut Jenis Koperasi dan Kecamatan di Kabupaten Bengkalis, 2020 <i>Number of Cooperative by Kind of Cooperative and Subdistrict in Bengkalis Regency, 2020</i> .....	206
9.3 Penerimaan dan Penyaluran Beras Logistik (Kg) Menurut Bulan di Kabupaten Bengkalis, 2020 <i>Receipt and Distribution of Logistic Rice (Kg) by Month in Bengkalis Regency, 2020</i> .....	207
<b>10. PENGELUARAN PENDUDUK/POPULATION EXPENDITURE</b>	
10.1 Rata-rata Pengeluaran per Kapita Sebulan Menurut Kelompok Komoditas (rupiah) di Kabupaten Bengkalis, 2019 dan 2020 <i>Monthly Average Expenditure per Capita by Commodity Group (rupiahs) in Bengkalis Regency, 2019 and 2020</i> .....	217
10.2 Persentase Pengeluaran per Kapita Sebulan Menurut Kelompok Komoditas di Kabupaten Bengkalis, 2019 dan 2020	

	Halaman Page
<i>Percentage of Monthly Expenditure per Capita by Commodity Group in Bengkulu Regency, 2019 and 2020 .....</i>	218
<b>11. PERDAGANGAN/TRADE</b>	
11.1 Ekspor Kabupaten Bengkulu Menurut Negara Tujuan, 2018-2019 <i>Bengkalis Export Regency by Destination Country, 2018-2019.....</i>	227
11.2 Ekspor Kabupaten Bengkulu Menurut Pelabuhan Muat, 2018-2019 <i>Bengkalis Export Regency by Loading Port, 2018-2019.....</i>	228
<b>12. SISTEM NERACA REGIONAL/SYSTEM OF REGIONAL ACCOUNTS</b>	
12.1. Produk Domestik Regional Bruto Atas Dasar Harga Berlaku Menurut Lapangan Usaha di Kabupaten Bengkulu (juta rupiah), 2016–2020 <i>Gross Regional Domestic Product at Current Market Prices by Industry in Bengkulu Regency (billion rupiahs), 2016–2020 .....</i>	236
12.2 Produk Domestik Regional Bruto Atas Dasar Harga Konstan 2010 Menurut Lapangan Usaha di Kabupaten Bengkulu (juta rupiah), 2016–2020 <i>Gross Regional Domestic Product at 2010 Constant Market Prices by Industry in Bengkulu Regency (billion rupiahs), 2016–2020.....</i>	238
12.3 Distribusi Persentase Produk Domestik Regional Bruto Atas Dasar Harga Berlaku Menurut Lapangan Usaha di Kabupaten Bengkulu, 2016–2020 <i>Percentage Distribution of Gross Regional Domestic Product at Current Market Prices by Industry in Bengkulu Regenc, 2016–2020 .....</i>	240
12.4 Laju Pertumbuhan Produk Domestik Regional Bruto Atas Dasar Harga Konstan 2010 Menurut Lapangan Usaha di Kabupaten Bengkulu (persen), 2016–2020 <i>Growth Rate of Gross Regional Domestic Product at 2010 Constant Market Prices by Industry in Bengkulu Regency(percent), 2016–2020 .</i>	242
12.5 Produk Domestik Regional Bruto Atas Dasar Harga Berlaku Menurut Jenis Pengeluaran di Kabupaten Bengkulu (miliar rupiah), 2016–2020 <i>Gross Regional Domestic Product at Current Market Prices by Type of Expenditure in Bengkulu Regency (billion rupiahs), 2016–2020.....</i>	244

12.6	Produk Domestik Regional Bruto Atas Dasar Harga Konstan 2010 Menurut Jenis Pengeluaran di Kabupaten Bengkalis (miliar rupiah), 2016–2020 <i>Gross Regional Domestic Product at 2010 Constant Market Prices by Type of Expenditure in Bengkalis Regency (billion rupiahs), 2016–2020</i> .....	245
<b>13. PERBANDINGAN ANTAR KABUPATEN/ KOTA/ REGENCY/MUNICIPAL COMPARISON</b>		
13.1	Jumlah Penduduk Menurut Kabupaten/Kota di Provinsi Riau, 2016–2020 <i>Population by Regency/Municipality in Riau Province, 2016–2020</i> .....	257
13.2	Laju Pertumbuhan Produk Domestik Regional Bruto Atas Dasar Harga Konstan 2010 Menurut Kabupaten/Kota di Provinsi Riau (persen), 2016–2020 <i>Rate of Growth of Gross Regional Domestic Products at Constant 2010 Prices by Regency/Municipality in Riau Province (percent), 2016–2020</i> .....	258
13.3	Jumlah Penduduk Miskin Menurut Kabupaten/ Kota di Provinsi Riau (ribu), 2016–2020 <i>Number of Poor Population by Regency/Municipality in Riau Province (thousand), 2016–2020</i> .....	259
13.4	Garis Kemiskinan Menurut Kabupaten/ Kota di Provinsi Riau (ribu), 2016–2020 <i>Poverty Line by Regency/Municipality in Riau Province, 2016–2020</i> .....	260
13.5	Tingkat Pengangguran Terbuka (TPT) Menurut Kabupaten/Kota di Provinsi Riau, 2016–2020 <i>Unemployment Rate (UR) by Regency/Municipality in Riau Province, 2016–2020</i> .....	261
13.6	Indeks Pembangunan Manusia (IPM) Menurut Kabupaten/Kota di Provinsi Riau, 2016–2020 <i>Human Development Index (HDI) by Regency/Municipality in Riau Province, 2016–2020</i> .....	262



	Halaman Page
13.7 Indeks Pembangunan Gender (IPG) Menurut Kabupaten/Kota di Provinsi Riau, 2016–2020 <i>Gender Development Index (GDI) by Regency/Municipality in Riau Province, 2016–2020</i> .....	262
13.8 Indeks Pemberdayaan Gender (IDG) Menurut Kabupaten/Kota di Provinsi Riau, 2016–2020 <i>Gender Empowerment Index (GEI) by Regency/Municipality in Riau</i> .....	264
13.9 Indeks Ketimpangan Gender (IKG) Menurut Kabupaten/Kota di Provinsi Riau, 2016–2020 <i>Gender Inequality Index (GII) by Regency/Municipality in Riau Province, 2016–2020</i> .....	265
13.7 Angka Harapan Hidup (AHH) Menurut Kabupaten/Kota di Provinsi Riau, 2016–2020 <i>Life Expectancy by Regency/Municipality in Riau Province, 2016–2020</i>	266
13.8 Harapan Lama Sekolah (HLS) Menurut Kabupaten/Kota di Provinsi Riau, 2016–2020 <i>Expected Years of Schooling (EYS) by Regency/Municipality in Riau Province, 2016–2020</i> .....	267
13.9 Rata-rata lama sekolah (RLS) Menurut Kabupaten/Kota di Provinsi Riau, 2016–2020 <i>Means Years of Schooling (MYS) by Regency/Municipality in Riau Province, 2016–2020</i> .....	268

## DAFTAR GAMBAR/LIST OF FIGURES

		Halaman Page
1.1	Luas Daerah menurut Kecamatan (%), 2020 <i>Area of Subdistrict (%), 2020</i> .....	7
2.1	Jumlah Desa/Kelurahan Kecamatan (%), 2020 <i>Area of Subdistrict (%), 2020</i> .....	19
2.2	Jumlah PNS Pemerintah Daerah Kab.Bengkalis, 2020 <i>Populations of Regional Civil Servant of Bengkalis Regency, 2020</i> .....	20
3.1	Jumlah Penduduk Hasil Sensus Penduduk, 2020 <i>Area of Subdistrict (%), 2020</i> .....	37
3.2	Penduduk Berumur 15 Tahun Ke Atas yang Bekerja Selama Seminggu yang lalu Menurut Status Pekerjaan Utama dan Jenis Kelamin di Kabupaten Bengkalis, 2020 <i>Population 15 Years of Age and Over who Worked During The Previous Week by Main Employment Status and Sex in Bengkalis Regency, 2020</i> .....	38
4.1	Presentase Penduduk Miskin Kabupaten Bengkalis (%), 2013-2020 <i>Percentage of Poor People in Bengkalis Regency, 2013-2020</i> .....	53
5.1	Produksi Tanaman Perkebunan Kab. Bengkalis (Ton), 2019 <i>Productions of Estate Crops (Ton), 2019</i> .....	119
5.2	Produksi Perikanan Kab. Bengkalis (Ton), 2020 <i>Productions of Fishery (Ton), 2020</i> .....	120
6.1	Daya Listrik PLN yang terpasang (Kw), 2020 <i>The Installed PLN Electricity (Kw), 2020</i> .....	169
6.2	Penggunaan Air Bersih (M3), 2020 <i>Use of Clean Water (M3), 2020</i> .....	170
7.1	Jumlah Tamu Menurut Jenis Wisatawan <i>Number of Guests by Type of Tourist, 2019</i> .....	181
8.1	Persentase Panjang Jalan Menurut Jenis Permukaan (%), 2020 <i>Percentage of Road's Length by Surface (%), 2020</i> .....	191

	Halaman Page
9.1	Jumlah Koperasi Aktif (unit), 2020 <i>Numbers of Active Cooperative (Unit), 2020</i> ..... 203
10.1	Persentase Sebaran Pengeluaran Perkapita Sebulan (%), 2020 <i>Percentage of Distribution of Outcome (%), 2020</i> ..... 215
11.1	Persentase Nilai Ekspor Menurut Negara Tujuan (%), 2019 <i>Percentage of Export Value by Destination Country (%), 2019</i> ..... 225
12.1	Distribusi Persentase PDRB Menurut Lapangan Usaha (%), 2020 <i>Distribution of GDRP Percentation by Industri (%), 2020</i> ..... 234
12.2	Laju Pertumbuhan PDRB Menurut Lapangan Usaha <i>Growth Rate of GDRP Percentation by Industri</i> ..... 235
13.1	Proyeksi Penduduk Menurut Kabupaten/Kota, 2019 <i>Population Projection of Regency/Municipality, 2019</i> ..... 238

## PENJELASAN UMUM/EXPLANATORY NOTES

Tanda-tanda, satuan-satuan, dan lain-lainnya yang digunakan dalam publikasi ini adalah sebagai berikut:

*Symbols, measurement units, and acronyms which are used in this publication, are as follows:*

### 1. TANDA-TANDA/SYMBOLS

Data tidak tersedia/Data not available .....	: ...
Tidak ada atau nol /Null or zero .....	: -
Data dapat diabaikan/Data negligible .....	: 0
Tanda decimal/Decimal point .....	: ,
Data tidak dapat ditampilkan/Not applicable .....	: NA
Angka estimasi/Estimated figures .....	: e
Angka diperbaiki/Revised figures .....	: r
Angka sementara/Preliminary figures .....	: x
Angka sangat sementara/Very preliminary figures .....	: xx
Angka sangat sangat sementara/Very very preliminary figures .....	: xxx

### 2. SATUAN/UNITS

barel/barrel .....	: 158,99 liter/litres = 1/6,2898 m <sup>3</sup>
hektar (ha)/hectare (ha) .....	: 10 000 m <sup>2</sup>
kilometer (km)/kilometres (km) .....	: 1 000 meter/meters (m)
knot/knot .....	: 1,8523 km/jam (km/hour)
kuintal/quintal .....	: 100 kg
KWh .....	: 1 000 Watt hour
MWh .....	: 1 000 KWh
liter (untuk beras)/litre (for rice) .....	: 0,80 kg
MMSCF .....	: 1/35,3 m <sup>3</sup>
metrik ton (m.ton)/metric ton (m. ton) .....	: 0,98421 long ton = 1 000 kg
ons/ounce .....	: 28,31 gram/grams
ton .....	: 1 000 kg

Satuan lain: buah, dus, butir, helai/lembar, kaleng, batang, pulsa, ton kilometer (ton-km), jam, menit, persen (%).

*Other units: unit, pack, pieces, sheet, tin, pulse, ton-kilometres(ton-km), hour, minute, percent (%).*

Perbedaan angka di belakang koma disebabkan oleh pembulatan angka.  
*The difference in decimal numbers is caused by rounding.*



## DAFTAR SINGKATAN/ LIST OF ABBREVIATIONS

SI	: Stasiun Iklim
SIMPK	: Stasiun Meteorologi Pertanian Khusus
t.t	: Tempat tidur
BCG	: Bacillus Calmette Guerin
DPT	: Difteri, Pertusis, Tetanus
TT	: Tetanus Toxoid
IOT	: Industri Obat Tradisional/ <i>Traditional Medicine Industry</i>
IKOT	: Industri Kecil Obat Tradisional/ <i>Traditional Medicine Small</i>
Alkes	: Alat kesehatan/ <i>Health Kits</i>
PKRT	: Perbekalan Kesehatan Rumah tangga/ <i>Household Health Logistics</i>
Kompl	: Komplemen/ <i>Complement</i>
IRTP	: Industri Pangan Produksi Rumah Tangga/ <i>Foods Home Industry</i>
PBF	: Pedagang Besar Farmasi/ <i>Pharmacy Whole-seller</i>
GFK	: Gudang Farmasi Kab/Kota/Regency/ <i>Municipality Pharmacy Warehouse</i>
RB	: Rumah Bersalin/ <i>Delivery House</i>
Pustu	: Puskesmas pembantu/ <i>Auxiliary Public Health Center</i>
BP	: Balai Pengobatan/ <i>Polyclinic</i>
TPS	: Tempat Pembuangan Sementara / <i>landfill</i>
Jamkesmas	: Jaminan kesehatan masyarakat miskin/ <i>Poor public health insurance</i>
PJKMU	: Program Jaminan Kesehatan Masyarakat Umum
SIUP	: Surat Ijin Usaha Perdagangan/ <i>Trading Permission Letter</i>
TDP	: Tanda Daftar Perusahaan/ <i>Company Registration Identity</i>
API	: Angka Pengenal Importir/ <i>Importer's Identity Number</i>



## Statistik Kunci, 2018–2020

### Key Statistics, 2018–2020

Rincian/Description	Satuan/Unit	2018	2019	2020
(1)	(2)	(3)	(4)	(5)
<b>SOSIAL/SOCIAL</b>				
Penduduk <sup>1</sup> /Population <sup>1</sup>	juta/million			
Laju Pertumbuhan Penduduk <sup>1</sup> /Population Growth <sup>1</sup>	%			
Angka Harapan Hidup <sup>1-e</sup> /Life Expectancy Rate <sup>1</sup>	tahun/years			
Angka Melek Huruf Usia 15+/Literacy Rate Aged 15+	%			
Tingkat Partisipasi Angkatan Kerja -TPAK <sup>2,3</sup> Labour Force Participation Rate-LFPR <sup>2,3</sup>	%			
Tingkat Pengangguran Terbuka-TPT <sup>2</sup> Unemployment Rate-UR <sup>2</sup>	%			
Penduduk Miskin <sup>5</sup> /Poor People <sup>4</sup>	juta/million			
Persentase Penduduk Miskin <sup>4</sup> Percentage of Poor People <sup>4</sup>	%			
Indeks Pembangunan Manusia-IPM <sup>5</sup> Human Development Index <sup>5</sup>	—			
<b>EKONOMI/ECONOMIC</b>				
Produk Domestik Regional Bruto (PDRB) Harga Berlaku <sup>6</sup> Gross Regional Domestic Bruto (GRDP) at Current Price <sup>6</sup>	triliun rupiah trillion rupiahs			
Laju Pertumbuhan Ekonomi <sup>8</sup> /Economic Growth <sup>7</sup>	%			
PDRB Per Kapita Harga Berlaku <sup>6,8</sup> Per Capita of GRDP at Current Price <sup>6,8</sup>	juta rupiah million rupiahs			

- Catatan/Notes: <sup>1</sup> Hasil proyeksi penduduk Indonesia 2010–2035 (pertengahan tahun/Juni)/The result of Indonesia population projection 2010–2035 (mid year/June)
- <sup>2</sup> Kondisi Agustus/Condition at August
- <sup>3</sup> Menggunakan penimbang hasil proyeksi penduduk tahun 2010–2035/Weighted by the 2010–2035 population projection
- <sup>4</sup> Kondisi Maret/Condition at March
- <sup>5</sup> Sejak tahun 2010, IPM dihitung dengan metode baru. Komponen IPM metode baru adalah angka harapan hidup saat lahir, harapan lama sekolah, rata-rata lama sekolah, dan pengeluaran per kapita/Since 2010, HDI was calculated using new method. New HDI component are life expectancy at birth, expected years of schooling, means years of schooling, and expenditure per capita
- <sup>6</sup> Mulai tahun 2010 mengadopsi System of National Account 2008 (SNA 2008)/Since 2010 is in line with System of National Account 2008 (SNA 2008)
- <sup>7</sup> Menggunakan tahun dasar 2010 (2010=100)/Using 2010 base year (2010=100)
- <sup>8</sup> Menggunakan proyeksi penduduk berdasarkan hasil SP2010/Using population projection based on SP2010





### 8 426,48 km<sup>2</sup>

Luas Wilayah Kabupaten Bengkalis  
*Wide Area of Bengkalis Regency*

Utara *North*  
Selat Malaka





**PENJELASAN TEKNIS**

1. Secara astronomis, Kabupaten Bengkalis terletak antara 207°37,2" - 0055'33,6" Lintang Utara dan 100057'57,6" - 102030'25,2" Bujur Timur.
2. Berdasarkan posisi geografisnya, Kabupaten Bengkalis memiliki batas-batas: Utara – Selat Malaka; Selatan – Kabupaten Siak dan Kabupaten Kepulauan Meranti; Barat – Kabupaten Rokan Hilir, Kabupaten Rokan Hulu, dan Kota Dumai; Timur – Selat Malaka dan Kabupaten Kepulauan Meranti.
3. Pada 2020, Kabupaten Bengkalis terdiri dari 11 Kecamatan yang terletak di daratan dan kepulauan.

**TECHNICAL NOTES**

1. *Astronomically, Bengkalis Regency is located between 207°37,2" - 0055'33,6" North latitude and between 100057'57,6" - 102030'25,2" East longitude.*
2. *In terms of geographic position, Bengkalis Regency has boundaries as follows: North – Malaka Strait; South – Siak Regency and Kepulauan Meranti Regency; West – Rokan Hilir Regency, Rokan Hulu Regency, and Dumai Municipality; East – Malaka Strait and Kepulauan Meranti Regency.*
3. *In 2020, Bengkalis Regency has eleven Subdistricts that placed in Mainland and Islands.*



**ULASAN**

Luas wilayah Kabupaten Bengkalis 8.426,48 km<sup>2</sup>, terdiri dari pulau-pulau dan lautan. Tercatat sebanyak 3 pulau utama disamping pulau-pulau kecil lainnya yang berada di wilayah Kabupaten Bengkalis.

Jika dirinci luas wilayah menurut kecamatan dan dibandingkan dengan luas Kabupaten Bengkalis, Kecamatan Talang Muandau merupakan kecamatan yang terluas yaitu 1.244,71 km<sup>2</sup> (14,77%) dan kecamatan yang terkecil adalah Kecamatan Rupert Utara dengan luas 378,68 km<sup>2</sup> (4,49%). Jarak terjauh antara ibukota kecamatan dengan ibukota Kabupaten Bengkalis adalah ibukota Kecamatan Bathin Solapan yaitu Desa Sebangar dengan jarak lurus 106 km. Dan jarak terdekat selain Kecamatan Bengkalis adalah ibukota Kecamatan Bantan, yaitu desa Selat Baru, dan ibukota Kecamatan Bukit Batu, yaitu Kelurahan Sungai Pakning dengan jarak lurus 15 km.

**DESCRIPTION**

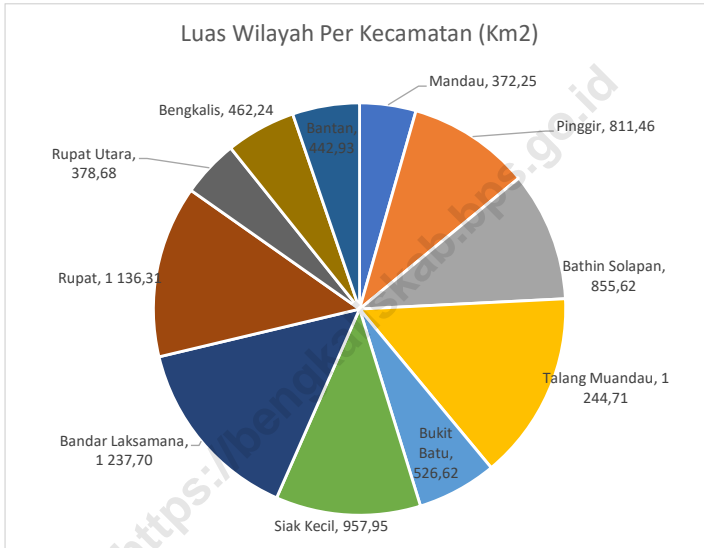
*Bengkalis area is about 8426,48 Km<sup>2</sup> consisting of islands and seas. There are 3 main islands recorded beside other small islands in the area of Bengkalis Regency.*

*In details, Talang Muandau sub-district has the highest percentage of land comparing to the total area of Bengkalis Regency. It is about 1.244,71 km squares (14,77%) and the smallest sub-district is Rupert Utara, about 378,68 km squares (4,49%). Longest distance from capital regency to capital subdistrict is Capital of Bathin Solapan subdistrict, which is Sebangar village with linear distance 106 km. And nearest distance besides Bengkalis subdistrict is Capital of Bantan subdistrict, that is Selat Baru village, and Sungai Pakning village, Capital of Bukit Batu subdistrict, with linear distance about 15 km.*



**Gambar**  
**Figures** 1.1

**Luas Daerah menurut Kecamatan (%), 2020**  
**Area of Subdistrict (%), 2020**



Sumber/Source: Badan Pertanahan Nasional Kabupaten Bengkalis/Land Representative Board Office of Bengkalis Regency





## 1.1 KEADAAN GEOGRAFI GEOGRAPHY CONDITION

**Tabel**  
**Table** 1.1.1 **Luas Daerah dan Jumlah Pulau Menurut Kecamatan di Kabupaten Bengkalis, 2020**  
**Total Area and Number of Islands by Subdistrict in Bengkalis Regency, 2020**

Kecamatan Subdistrict	Ibukota Kecamatan Capital of Subdistrict	Luas Total Area (km <sup>2</sup> /sq.km)
(1)	(2)	(3)
Mandau	Air Jamban	372,25
Pinggir	Pinggir	811,46
Bathin Solapan	Sebangar	855,62
Talang Muandau	Beringin	1 244,71
Bukit Batu	Sungai Pakning	526,62
Siak Kecil	Lubuk Muda	957,95
Bandar Laksamana	Tenggayun	1 237,70
Rupat	Batu Panjang	1 136,31
Rupat Utara	Tanjung Medang	378,68
Bengkalis	Bengkalis Kota	462,24
Bantan	Selat Baru	442,93
<b>Kabupaten Bengkalis</b>		<b>8 426,48</b>

Sumber/Source: Badan Pertanahan Nasional Kabupaten Bengkalis/Land Representative Board Office of Bengkalis Regency

Lanjutan Tabel/*Continued Table 1.1.1*

<b>Kecamatan Subdistrict</b>	<b>Persentase terhadap Luas Kabupaten Percentage to Regency Area</b>	<b>Jumlah Pulau Number of Islands</b>
(1)	(4)	(5)
Mandau	4,42	-
Pinggir	9,63	-
Bathin Solapan	10,15	-
Talang Muandau	14,77	-
Bukit Batu	6,25	-
Siak Kecil	11,37	-
Bandar Laksamana	14,69	-
Rupat	13,48	7
Rupat Utara	4,49	7
Bengkalis	5,49	-
Bantan	5,26	-
<b>Kabupaten Bengkalis</b>		

Sumber/*Source*: Badan Pertanahan Nasional Nasional Kabupaten Bengkalis/*Land Representative Board Office of Bengkalis Regency*

**Tabel**  
**Table** 1.1.2

**Tinggi Wilayah dan Jarak ke Ibukota Kabupaten Menurut Kecamatan di Kabupaten Bengkulu, 2020**  
*Altitude and Distance to the Capital of Regency by Subdistrict in Bengkulu Regency, 2020*

Kecamatan <i>Subdistrict</i>	Tinggi Wilayah (mdpl) <i>Altitude (m a.s.l)</i>	Jarak ke Ibukota Kabupaten <i>Distance to the Capital of Regency</i>
(1)	(2)	(3)
Mandau	55	103
Pinggir	45	100
Bathin Solapan	55	106
Talang Muandau	45	90
Bukit Batu	6	15
Siak Kecil	6	25
Bandar Laksamana	6	24
Rupat	5	71
Rupat Utara	5	86
Bengkalis	5	-
Bantan	5	15
<b>Kabupaten Bengkulu</b>		

Sumber/Source: Badan Pertanahan Nasional Kabupaten Bengkulu/Land Representative Board Office of Bengkulu Regency



# PEMERINTAHAN Government

# 2

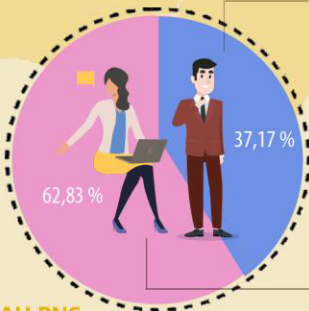
136 Desa / Villages



19 Kelurahan  
Municipalities



Laki-laki / man  
2 588 orang



Perempuan / woman  
4 374 orang

**JUMLAH PNS  
PEMERINTAH DAERAH  
TAHUN 2020**  
NUMBER OF CIVIL SERVANTS  
OF REGIONAL GOVERNMENT, 2020

Sumber: Badan Kepegawaian Pendidikan dan Pelatihan Kabupaten Bengkulu  
Source : Officialdom, Education, and Training Board of Bengkulu Regency



**PENJELASAN TEKNIS****TECHNICAL NOTES**

- |  |   |
|--|---|
| <p>1. Anggota Dewan Perwakilan Rakyat Daerah (DPRD) dipilih melalui pemilihan umum (pemilu) dan dilantik dalam masa jabatan lima tahun.</p>  | <p>1. <i>Regional House of Representatives (DPRD) members are elected through a general election and appointed for a five-years membership.</i></p>   |
| <p>2. Susunan pemerintahan daerah Kabupaten Bengkalis terdiri dari bupati, wakil bupati, DPRD, dan Organisasi Perangkat Daerah (OPD).</p>  | <p>2. <i>The regional government structure of Bengkalis Regency consists of regent, vice regent, DPRD, and regional government work units (SKPD).</i></p>   |
| <p>3. Struktur administrasi wilayah Kabupaten Bengkalis dibagi menjadi beberapa kecamatan, kemudian masing-masing kecamatan dibagi menjadi beberapa desa dan kelurahan, kemudian masing-masing desa/kelurahan dibagi menjadi beberapa RW (rukun warga) yang masing-masing terdiri dari beberapa RT (rukun tetangga).</p> | <p>3. <i>Regional Administration structure of Bengkalis Regency consists of subdistricts, then each subdistrict consists of villages, the each village consists of some RW (citizen's base) that each consists of RT (neighborhood base).</i></p> |
| <p>4. Realisasi Penerimaan dan Pengeluaran Pemerintah Kabupaten adalah realisasi/perhitungan APBD Kabupaten pada tiap tahun anggaran.</p>  | <p>4. <i>Actual revenue and expenditure of Regencial Government is the realization/regencial budget calculations for every fiscal year.</i></p>   |
| <p>5. Pendapatan Asli Daerah (PAD) adalah pendapatan diperoleh daerah yang dipungut berdasarkan peraturan daerah sesuai dengan peraturan perundangan, guna keperluan daerah yang bersangkutan dalam membiayai kegiatannya.</p>   | <p>5. <i>Original Local Government Revenue is revenue that withheld based on local regulations in accordance with the legislation, for the purposes of financing their activities.</i></p>  |



6. Dana Perimbangan adalah dana yang bersumber dari pendapatan APBN yang dialokasikan kepada Daerah untuk mendanai kebutuhan daerah dalam rangka pelaksanaan desentralisasi.
7. Lain-lain Pendapatan yang Sah adalah pendapatan lainnya dari pemerintah pusat dan atau dari instansi pusat, serta dari daerah lainnya.
6. *Balanced Budget is the fund coming from the state budget that allocated to regions to fund their needs in the context of decentralization.*
7. *Other Legal Revenue is other income that coming from the central government and or from the central agencies, as well as from other local government.*

<https://bengkaliskab.bps.go.id>

**ULASAN**

Pada mulanya Kabupaten Bengkalis dibentuk berdasarkan Undang-Undang Nomor 12 tahun 1956 Lembaran Negara Nomor 25 tahun 1956 dengan ibukotanya Bengkalis. Pada tahun 1999 Kota Administratif Dumai meningkat statusnya menjadi Kota Dumai. Pada tahun 2000 terjadi lagi pemekaran, Kabupaten Bengkalis dimekarkan menjadi tiga Kabupaten yaitu Kabupaten Bengkalis, Kabupaten Siak dan Kabupaten Rokan Hilir. Dan Pada awal 2009 Kabupaten Bengkalis kembali dimekarkan menjadi Kabupaten Bengkalis dan Kabupaten Kepulauan Meranti.

Tahun 2017 terjadi pemekaran kecamatan di Kabupaten Bengkalis, sehingga jumlah kecamatan di wilayah Kabupaten Bengkalis menjadi sebanyak 11 kecamatan. Sebelumnya Seluruh kecamatan di Kabupaten Bengkalis terdiri dari 102 desa/kelurahan pada tahun 2013. Pada tahun 2014, telah aktif 52 desa baru hasil pemekaran sehingga jumlah desa/kelurahan di Kabupaten Bengkalis menjadi 154 desa/kelurahan, sementara pada tahun 2015 menjadi 155 desa/kelurahan.

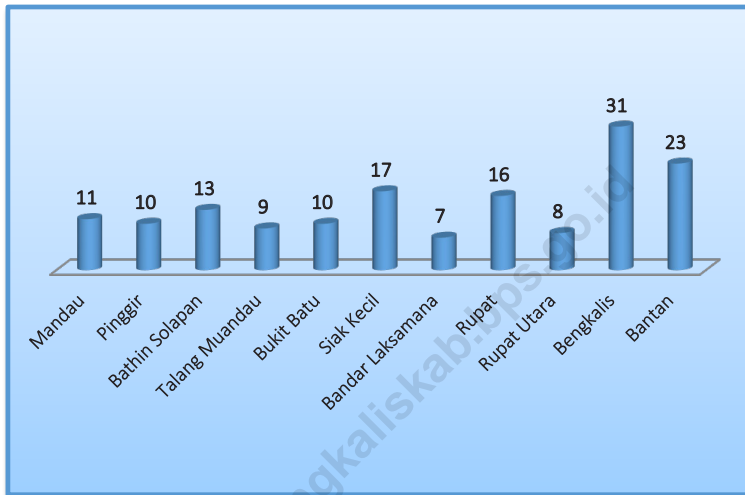
**DESCRIPTION**

*Bengkalis Regency was established based on Ordinance number 12, 1956, state gazette number 25, 1956, with the capital city of Bengkalis. In 1999, Administrative Municipality of Dumai changed into Dumai Municipality. In 2000, Bengkalis Regency was divided into 3 regencies: Bengkalis, Siak, and Rokan Hilir. And in early 2009 Bengkalis Regency was divided into Kabupaten Bengkalis Regency and Kepulauan Meranti Regency.*

*In 2017 there was a division of Bengkalis Regency, therefore The Number of Sub-district in Bengkalis Regency are 11 sub-districts. Previously, Subdistrict in Bengkalis Regency consists of 102 villages until 2013. At 2014, there were 53 activated villages so then the number of villages in Bengkalis Regency were 154 villages, then in 2015 the number of villages in Bengkalis reached 155 villages.*



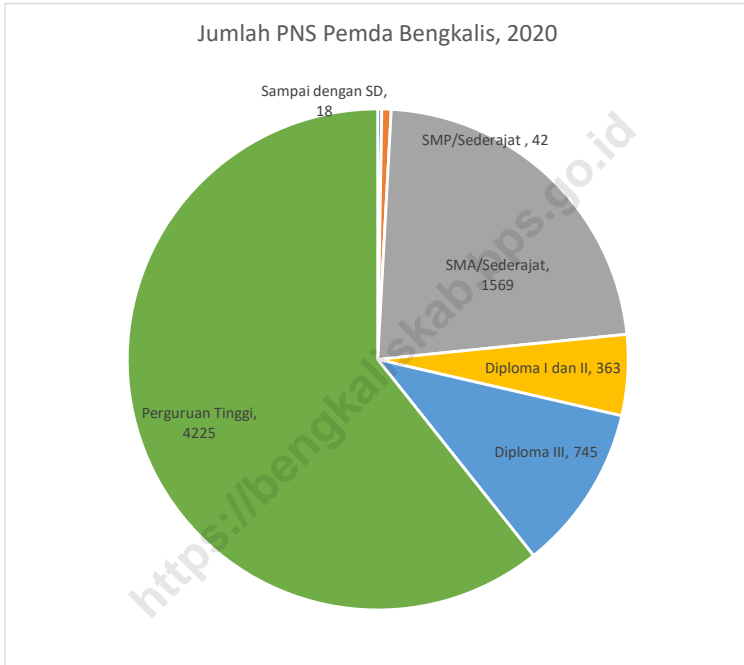
**Gambar 2.1** Jumlah Desa/Kelurahan menurut Kecamatan (%), 2020  
**Figures 2.1** Number of Villages / Municipalities by Subdistrict (%), 2020



Sumber/Source : Peraturan Kepala Badan Pusat Statistik Nomor 1 Tahun 2020 Tanggal 5 Februari 2020 tentang Perubahan Atas Peraturan Kepala Badan Pusat Statistik Nomor 3 Tahun 2019 tentang Kode dan Nama Wilayah Kerja Statistik Tahun 2019/Chief Statistician Regulation Number 1/2020, February 5 2020, as a revision of Chief Statistician Regulation Number 3 of 2019 on Code and Name of Regional Level of Data Collection.

**Gambar** 2.2  
**Figures**

**Jumlah PNS Pemerintah Daerah Kab. Bengkalis, 2020**  
*Populations of Regional Civil Servant of Bengkalis Regency, 2020*



Sumber/Source : Badan Kepegawaian Pendidikan dan Pelatihan Kabupaten Bengkalis/  
*Officialdom, Education, and Training Board of Bengkalis Regency*

## 2.1 WILAYAH ADMINISTRATIF ADMINISTRATIVE AREA

**Tabel** 2.1.1 **Jumlah Desa<sup>1</sup>/Kelurahan Menurut Kecamatan di Kabupaten Bengkalis, 2016–2020**  
**Table** 2.1.1 **Number of Villages<sup>1</sup>/Kelurahan by Subdistrict in Bengkalis Regency, 2016–2020**

Kecamatan Subdistrict	2016	2017	2018	2019	2020
(1)	(2)	(3)	(4)	(5)	(6)
Mandau	24	11	11	11	11
Pinggir	19	10	10	10	10
Bathin Solapan	...	13	13	13	13
Talang Muandau	...	9	9	9	9
Bukit Batu	17	10	10	10	10
Siak Kecil	17	17	17	17	17
Bandar Laksamana	...	7	7	7	7
Rupat	16	16	16	16	16
Rupat Utara	8	8	8	8	8
Bengkalis	31	31	31	31	31
Bantan	23	23	23	23	23
<b>Kabupaten Bengkalis</b>	<b>155</b>	<b>155</b>	<b>155</b>	<b>155</b>	<b>155</b>

Catatan/Note: <sup>1</sup>Termasuk Unit Permukiman Transmigrasi (UPT)/Include Transmigration Settlement Unit  
Sumber/Source: Peraturan Kepala Badan Pusat Statistik Nomor 1 Tahun 2020 Tanggal 5 Februari 2020 tentang Perubahan Atas Peraturan Kepala Badan Pusat Statistik Nomor 3 Tahun 2019 tentang Kode dan Nama Wilayah Kerja Statistik Tahun 2019/Chief Statistician Regulation Number 1/2020, February 5 2020, as a revision of Chief Statistician Regulation Number 3 of 2019 on Code and Name of Regional Level of Data Collection.

## 2.2 DEWAN PERWAKILAN RAKYAT DAERAH REGIONAL HOUSE OF REPRESENTATIVE

**Tabel** 2.2.1 **Jumlah Anggota Dewan Perwakilan Rakyat Daerah Menurut Fraksi dan Jenis Kelamin di Kabupaten Bengkulu, 2020**  
*Number of Regional House of Representatives's Members by Fraction and Sex in Bengkulu Regency 2020*

<b>Fraksi Fraction</b>	<b>Laki-laki Male</b>	<b>Perempuan Female</b>	<b>Jumlah Total</b>
(1)	(2)	(3)	(4)
PKS	6	1	7
Partai Golkar	7	1	8
PAN	6	0	6
Partai Gerindra	6	0	6
PDI-P	5	1	6
Kebangkitan Bintang Indonesia	5	0	5
Suara Rakyat	6	1	7
<b>Kabupaten Bengkulu</b>	<b>41</b>	<b>4</b>	<b>45</b>

Catatan/Note: ...

Sumber/Source: Situs Web DPRD Kabupaten Bengkulu/DPRD Website of Bengkulu Regency

## 2.3 SUMBER DAYA MANUSIA HUMAN RESOURCES

**Tabel 2.3.1** Jumlah Pegawai Negeri Sipil Menurut Jabatan dan Jenis Kelamin di Kabupaten Bengkalis, Desember 2019 dan Desember 2020  
*Number of Civil Servants by Occupation and Sex in Bengkalis Regency, December 2019 dan December 2020*

Jabatan <i>Occupation</i>	2019		Jumlah <i>Total</i>
	Laki-laki <i>Male</i>	Perempuan <i>Female</i>	
(1)	(2)	(3)	(4)
<b>Fungsional Tertentu</b> <i>Specific Functional</i>	967	3 316	4 283
<b>Fungsional Umum</b> <i>Staf General Functional</i>	1 104	854	1 958
<b>Struktural/Structural</b>	634	336	970
Eselon V/5th Echelon	-	-	-
Eselon IV/4th Echelon	449	297	746
Eselon III/3rd Echelon	154	36	190
Eselon II/2nd Echelon	31	3	34
Eselon I/1st Echelon	-	-	-
<b>Jumlah/Total</b>	3 339	4 842	7 211



Lanjutan Tabel/Continued Table 2.3.1

Jabatan Occupation	2020		Jumlah Total
	Laki-laki Male	Perempuan Female	
(1)	(5)	(6)	(7)
<b>Fungsional Tertentu</b> <i>Specific Functional</i>	974	3 370	4 344
<b>Fungsional Umum</b> <i>Staf General Functional</i>	989	661	1 650
<b>Struktural/Structural</b>	625	343	968
Eselon V/5th Echelon	-	-	-
Eselon IV/4th Echelon	443	306	749
Eselon III/3rd Echelon	152	35	187
Eselon II/2nd Echelon	30	2	32
Eselon I/1st Echelon	-	-	-
<b>Jumlah/Total</b>	<b>3 213</b>	<b>4 717</b>	<b>7 930</b>

Catatan/Note: ...

Sumber/Source: Badan Kepegawaian Pendidikan dan Pelatihan Kabupaten Bengkulu/  
Officialdom, Education, and Training Board of Bengkulu Regency

**Tabel**  
**Table** 2.3.2

**Jumlah Pegawai Negeri Sipil Menurut Tingkat Pendidikan dan Jenis Kelamin di Kabupaten Bengkalis, Desember 2019 dan Desember 2020**  
**Number of Civil Servants by Educational Level and Sex in Bengkalis Regency, Desember 2019 dan Desember 2020**

Tingkat Pendidikan <i>Educational Level</i>	2019		
	Laki-laki <i>Male</i>	Perempuan <i>Female</i>	Jumlah <i>Total</i>
(1)	(2)	(3)	(4)
Sampai dengan SD <i>Up to Primary School</i>	20	1	21
SMP/Sederajat <i>General Vocational Junior High School</i>	44	10	54
SMA/Sederajat <i>General/Vocational Senior High School</i>	927	801	1728
Diploma I, II/Akta I, II <i>Diploma I, II/Akta I, II</i>	115	354	469
Diploma III/Akta III/Sarjana Muda <i>Diploma III/Akta III/Bachelor</i>	154	648	802
Tingkat Sarjana/Doktor/Ph.D <i>University Graduates</i>	1 448	2 689	4 137
<b>Jumlah/Total</b>	<b>2 708</b>	<b>4 503</b>	<b>7 211</b>

Lanjutan Tabel/*Continued Table 2.3.2*

Tingkat Pendidikan <i>Educational Level</i>	2020		
	Laki-laki <i>Male</i>	Perempuan <i>Female</i>	Jumlah <i>Total</i>
(1)	(2)	(3)	(4)
Sampai dengan SD <i>Up to Primary School</i>	17	1	18
SMP/Sederajat <i>General Vocational Junior High School</i>	35	7	42
SMA/Sederajat <i>General/Vocational Senior High School</i>	858	711	1569
Diploma I, II/Akta I, II <i>Diploma I, II/Akta I, II</i>	98	265	363
Diploma III/Akta III/Sarjana Muda <i>Diploma III/Akta III/Bachelor</i>	138	607	745
Tingkat Sarjana/Doktor/Ph.D <i>University Graduates</i>	1442	2783	4225
<b>Jumlah/Total</b>	<b>2588</b>	<b>4374</b>	<b>6962</b>

Catatan/Note: ...

Sumber/Source: Badan Kepegawaian Pendidikan dan Pelatihan Kabupaten Bengkulu/  
*Officialdom, Education, and Training Board of Bengkulu Regency*

**Tabel**  
**Table** 2.3.3

**Jumlah Pegawai Negeri Sipil Menurut Tingkat  
Kepangkatan dan Jenis Kelamin di Kabupaten Bengkalis,  
Desember 2019 dan Desember 2020**  
*Number of Civil Servants by Hierarchy and Sex in Bengkalis  
Regency, Desember 2019 dan Desember 2020*

Pangkat/Golongan/Ruang Hierarchy	2019		
	Laki-laki Male	Perempuan Female	Jumlah Total
(1)	(2)	(3)	(4)
1. I/A (Juru Muda)	1	-	1
2. I/B (Juru Muda Tingkat I)	9	-	9
3. I/C (Juru)	11	1	12
4. I/D (Juru Tingkat I)	18	4	22
<b>Golongan I/Range I</b>	<b>39</b>	<b>5</b>	<b>44</b>
5. II/A (Pengatur Muda)	71	28	99
6. II/B (Pengatur Muda Tingkat I)	190	203	393
7. II/C (Pengatur)	388	442	830
8. II/D (Pengatur Tingkat I)	224	259	483
<b>Golongan II/Range II</b>	<b>873</b>	<b>932</b>	<b>1 805</b>
9. III/A (Penata Muda)	378	799	1 177
10. III/B (Penata Muda Tingkat I)	292	893	1 185
11. III/C (Penata)	299	596	895
12. III/D (Penata Tingkat I)	334	506	840
<b>Golongan III/Range III</b>	<b>1 303</b>	<b>2 794</b>	<b>4 097</b>
13. IV/A (Pembina)	365	689	1 054
14. IV/B (Pembina Tingkat I)	105	78	183
15. IV/C (Pembina Utama Muda)	21	4	25
16. IV/D (Pembina Utama Madya)	2	1	3
17. IV/E (Pembina Utama)	-	-	-
<b>Golongan IV/Range IV</b>	<b>493</b>	<b>772</b>	<b>1 265</b>
<b>Jumlah/Total</b>	<b>2 708</b>	<b>4 503</b>	<b>7 211</b>

Lanjutan Tabel/*Continued Table 2.3.3*

Pangkat/Golongan/Ruang <i>Hierarchy</i>	2020		
	Laki-laki <i>Male</i>	Perempuan <i>Female</i>	Jumlah <i>Total</i>
	(1)	(5)	(6)
1. I/A (Juru Muda)	1	-	1
2. I/B (Juru Muda Tingkat I)	7	-	7
3. I/C (Juru)	8	1	9
4. I/D (Juru Tingkat I)	10	2	12
<b>Golongan I/Range I</b>	26	3	29
5. II/A (Pengatur Muda)	57	22	79
6. II/B (Pengatur Muda Tingkat I)	188	171	359
7. II/C (Pengatur)	303	340	643
8. II/D (Pengatur Tingkat I)	271	278	549
<b>Golongan II/Range II</b>	819	811	1630
9. III/A (Penata Muda)	359	705	1064
10. III/B (Penata Muda Tingkat I)	286	882	1168
11. III/C (Penata)	332	728	1060
12. III/D (Penata Tingkat I)	308	490	798
<b>Golongan III/Range III</b>	1285	2805	4090
13. IV/A (Pembina)	318	619	937
14. IV/B (Pembina Tingkat I)	117	131	248
15. IV/C (Pembina Utama Muda)	21	4	25
16. IV/D (Pembina Utama Madya)	2	1	3
17. IV/E (Pembina Utama)	-	-	-
<b>Golongan IV/Range IV</b>	458	755	1213
<b>Jumlah/Total</b>	<b>2588</b>	<b>4374</b>	<b>6962</b>

Catatan/Note: ...

Sumber/Source: Badan Kepegawaian Pendidikan dan Pelatihan Kabupaten Bengkulu/  
*Officialdom, Education, and Training Board of Bengkulu Regency*

## 2.4 KEUANGAN PEMERINTAH GOVERNMENT FINANCE

**Tabel 2.4.1** Realisasi Pendapatan Pemerintah Kabupaten Bengkulu Menurut Jenis Pendapatan (ribu rupiah), 2017–2020  
*Actual Bengkulu Regency Government Revenues by Kind of Revenues (thousand rupiahs), 2017–2020*

Jenis Pendapatan/ <i>Kind of Revenues</i>	2017	2018
(1)	(2)	(3)
<b>1. Pendapatan Asli Daerah (PAD)/<i>Regional Revenue</i></b>	271 149 550,57	319 280 511,09
1.1 Pajak Daerah/ <i>Regional Tax</i>	71 781 060,16	65 992 136,00
1.2 Retribusi Daerah/ <i>Regional Retribution</i>	14 565 502,47	14 689 253,18
1.3 Hasil Perusahaan Milik Daerah dan Pengelolaan Kekayaan Daerah yang Dipisahkan/ <i>Regional-Owned Company Revenue and Separated Management of Regional Wealth</i>	31 492 480,95	31 369 321,10
1.4 Lain-lain PAD yang Sah/ <i>Other Regional Revenue</i>	153 310 506,99	207 229 800,81
<b>2. Dana Perimbangan/<i>Balance Funds</i></b>	2 591 358 516,45	
2.1 Bagi Hasil Pajak/ <i>Tax Sharing Revenue</i>	1 378 704 957,74	1 436 254 223,76
2.2 Bagi Hasil Bukan Pajak/Sumber Daya Alam/ <i>Non-Tax Sharing Revenue/Natural Resources</i>	816 180 939,71	818 101 260,17
2.3 Dana Alokasi Umum/ <i>General Allocation Fund</i>	345 070 716,00	345 070 716,00
2.4 Dana Alokasi Khusus/ <i>Special Allocation Fund</i>	51 401 903,00	183 801 494,84
<b>3. Lain-lain Pendapatan yang Sah/<i>Other Revenue</i></b>	368 274 612,44	257 219 758,67
3.1 Pendapatan Hibah/ <i>Grant</i>		
3.2 Dana Darurat/ <i>Emergency Fund</i>		
3.3 Dana Bagi Hasil Pajak dari Provinsi dan Pemerintah Daerah Lainnya/ <i>Tax Sharing Revenue from Provincial and Other Regional Governments</i>	107 512 319,26	105 619 783,67
3.4 Dana Penyesuaian dan Otonomi Daerah/ <i>Regional Adjustment and Autonomy Fund</i>	210 619 354,17	144 783 975,00
3.5 Bantuan Keuangan dari Provinsi atau Pemerintah Daerah Lainnya/ <i>Financial Assistance from Provincial or Other Regional Governments</i>	49 426 893,67	6 816 000,00
3.6 Lainnya/ <i>Others</i>	716 045,34	
<b>Jumlah/<i>Total</i></b>	<b>3 230 782 679,46</b>	<b>3 359 727 964,53</b>

Lanjutan Tabel/Continued Table 2.4.1

Jenis Pendapatan/Kind of Revenues	2019	2020
(1)	(4)	(5)
<b>1. Pendapatan Asli Daerah (PAD)/Regional Revenue</b>	226 245 884,73	251 925 869,92
1.1 Pajak Daerah/Regional Tax	67 049 392,10	63 664 818,59
1.2 Retribusi Daerah/Regional Retribution	10 232 707,28	8 956 066,39
1.3 Hasil Perusahaan Milik Daerah dan Pengelolaan Kekayaan Daerah yang Dipisahkan/Regional-Owned Company Revenue and Separated Management of Regional Wealth	28 788 248,65	20 920 504,94
1.4 Lain-lain PAD yang Sah/Other Regional Revenue	120 175 536,70	158 384 480,01
<b>2. Dana Perimbangan/Balance Funds</b>	3 192 463 207,63	2 275 653 458,31
2.1 Bagi Hasil Pajak/Tax Sharing Revenue	1 416 335 599,33	1 050 702 831,78
2.2 Bagi Hasil Bukan Pajak/Sumber Daya Alam/Non-Tax Sharing Revenue/Natural Resources	1 139 933 590,01	678 078 156,63
2.3 Dana Alokasi Umum/General Allocation Fund	373 268 646,00	338 731 609,00
2.4 Dana Alokasi Khusus/Special Allocation Fund	262 925 372,29	208 140 860,90
<b>3. Lain-lain Pendapatan yang Sah/Other Revenue</b>	355 728 671,57	389 813 901,51
3.1 Pendapatan Hibah/Grant	85 045 520,00	91 438 330,00
3.2 Dana Darurat/Emergency Fund	0	0,00
3.3 Dana Bagi Hasil Pajak dari Provinsi dan Pemerintah Daerah Lainnya/Tax Sharing Revenue from Provincial and Other Regional Governments	131 841 460,58	104 662 859,11
3.4 Dana Penyesuaian dan Otonomi Daerah/Regional Adjustment and Autonomy Fund	131 071 695,99	166 657 936,00
3.5 Bantuan Keuangan dari Provinsi atau Pemerintah Daerah Lainnya/Financial Assistance from Provincial or Other Regional Governments	7 769 995,00	26 623 226,40
3.6 Lainnya/Others	0	431 550,00
<b>Jumlah/Total</b>	<b>3 774 437 763,93</b>	<b>2 917 393 229,74</b>

Catatan/Note: ...

Sumber/Source: Badan Pengelola Keuangan dan Aset Daerah Kabupaten Bengkulu / Regional Financial and Asset Management Agency of Bengkulu Regency

# PENDUDUK DAN KETENAGAKERJAAN

Population and Employment

# 3

150.806 Penduduk / People

## MANDAU

Kecamatan dengan Jumlah  
Penduduk dan Kepadatan  
Penduduk Tertinggi

Sub-districts with the Highest  
Total Population and Population Density

409 Penduduk/km<sup>2</sup>



JUMLAH PENDUDUK  
HASIL SENSUS PENDUDUK 2020

Number of population based on population census

565 569  
Jiwa People

65 RATA-RATA  
PENDUDUK/KM<sup>2</sup>

Average people / km<sup>2</sup>



KEPADATAN PENDUDUK

Population Density

Dalam  
105

Laki-laki terdapat  
100 Perempuan



SEX RATIO

In 105 males there are 100 females

Sumber: Badan Pusat Statistik Kabupaten Bengkalis  
Source : Statistics of Bengkalis Regency





**PENJELASAN TEKNIS**

**TECHNICAL NOTES**

- |   |   |
|---|---|
| <p>1. Sumber utama data kependudukan adalah sensus penduduk yang dilaksanakan setiap sepuluh tahun sekali. Sensus penduduk telah dilaksanakan sebanyak enam kali sejak Indonesia merdeka, yaitu tahun 1961, 1971, 1980, 1990, 2000, dan 2010.</p> | <p>1. <i>The main source of demographic data is population census, which is conducted every ten years. Population Census has been conducted six times since Indonesia's independence: 1961, 1971, 1980, 1990, 2000, and 2010.</i></p>                       |
| <p>2. Penduduk Indonesia adalah semua orang yang berdomisili di wilayah teritorial Indonesia selama 6 bulan atau lebih dan atau mereka yang berdomisili kurang dari 6 bulan tetapi bertujuan menetap.</p>   | <p>2. <i>The population of Indonesia are all residents of the entire territory of Indonesia who have stayed for six months or longer, and those who intended to stay more than six months even though their length of stay is less than six months.</i></p> |
| <p>3. Laju pertumbuhan penduduk adalah angka yang menunjukkan persentase pertambahan penduduk dalam jangka waktu tertentu.</p>  | <p>3. <i>The growth rate of population is the number that show percentage of population growth within a specified period.</i></p>   |
| <p>4. Kepadatan penduduk adalah rasio banyaknya penduduk per kilometer persegi.</p>   | <p>4. <i>Population density is ratio of population per square kilometer.</i></p>  |
| <p>5. Rasio jenis kelamin adalah perbandingan antara penduduk laki-laki dan penduduk perempuan pada suatu wilayah dan waktu tertentu. Biasanya dinyatakan dengan banyaknya penduduk laki-laki untuk 100 penduduk perempuan.</p>                   | <p>5. <i>Sex ratio is the ratio of males population to females population in a given area and time, usually expressed as the number of males for every 100 females.</i></p>   |

6. Penduduk usia kerja adalah penduduk yang berumur 15 tahun ke atas.
  7. Angkatan kerja adalah penduduk usia kerja (15 tahun ke atas) yang bekerja, punya pekerjaan namun sementara tidak bekerja, dan pengangguran.
  8. Bekerja adalah kegiatan ekonomi yang dilakukan oleh seseorang dengan maksud memperoleh atau membantu memperoleh pendapatan atau keuntungan dan lamanya bekerja paling sedikit 1 jam secara terus menerus dalam seminggu yang lalu (termasuk pekerja keluarga tanpa upah yang membantu dalam suatu usaha/ kegiatan ekonomi).
6. *Working age population is persons of 15 years and over.*
  7. *Labor force or economically active are persons of 15 years and over, who in the previous week were working, temporarily absent from work but having jobs, and unemployment.*
  8. *Working is economic activity conducted by a person and intended to earn income by doing work or helping to do work at least one hour continuously during the reference week (including unpaid family worker/s for any economic activity).*

**ULASAN**

Penduduk Kabupaten Bengkalis berdasarkan hasil Sensus Penduduk tahun 2020 Bulan September sebanyak 565.569 jiwa. Penduduk hasil registrasi penduduk data Disdukcapil kondisi Semester II 2020 Sebanyak 593.397 jiwa.

Kepadatan penduduk di Kabupaten Bengkalis tahun 2020 mencapai 65 jiwa/km<sup>2</sup>. Kepadatan Penduduk di sebelas kecamatan cukup beragam dengan kepadatan penduduk tertinggi terletak di Kecamatan Mandau dengan kepadatan sebesar 409 jiwa/km<sup>2</sup> dan terendah di Kecamatan Bandar Laksamana sebesar 12 jiwa/Km<sup>2</sup>.

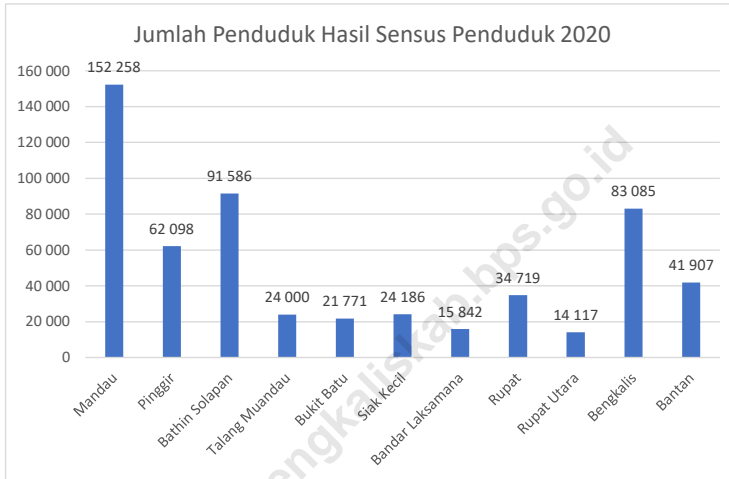
**DESCRIPTION**

*The population of Bengkalis Regency based on the results of the 2020 Population Census in September was 565.569 people. The population from the population registration data from Disdukcapil in Semester II 2020 is 593.397 people.*

*Population density of Bengkalis Regency in 2020 reached 65 people/km<sup>2</sup>. Population density in sebelas subdistricts are quite diverse with the highest population density of subdistrict is located in the Mandau Subdistrict with the number of density are 190 people/km<sup>2</sup> and the lowest in Bandar Laksamana Subdistrict with 12 people/km<sup>2</sup>.*



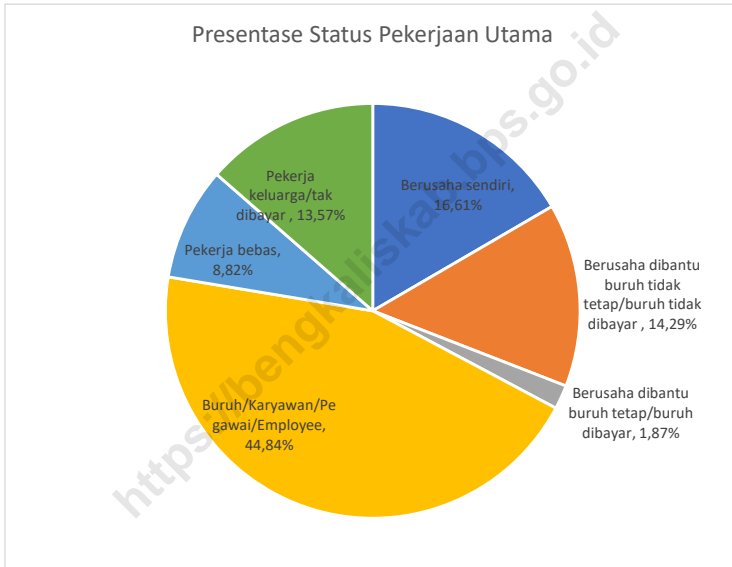
**Gambar 3.1** Jumlah Penduduk Hasil Sensus Penduduk 2020  
**Figures** Area of Subdistrict (%), 2020



Sumber/Source : BPS, Sensus Penduduk 2020/BPS-Statistics Indonesia, Population Census

**Gambar** 3.2  
**Figures**

**Penduduk Berumur 15 Tahun Ke Atas yang Bekerja Selama Seminggu yang Lalu Menurut Status Pekerjaan Utama dan Jenis Kelamin di Kabupaten Bengkalis, 2020**  
*Population 15 Years of Age and Over who Worked During The Previous Week by Main Employment Status and Sex in Bengkalis Regency, 2020*



Catatan/Note: ...

Sumber/Source: BPS, Survei Angkatan Kerja Nasional (Sakernas) Agustus/BPS-Statistics Indonesia, August National Labor Force Survey

### 3.1 PENDUDUK POPULATION

**Tabel 3.1.1** Penduduk, Laju Pertumbuhan Penduduk per Tahun, Distribusi Persentase Penduduk, Kepadatan Penduduk, Rasio Jenis Kelamin Penduduk Menurut Kecamatan di Kabupaten Bengkalis, 2020  
*Population, Annual Population Growth Rate, Percentage Distribution of Population, Population Density, and Population Sex Ratio by Subdistrict in Bengkalis Regency, 2020*

Kecamatan Subdistrict	Penduduk (ribu) Population (thousand)	Laju Pertumbuhan Penduduk per Tahun 2019–2020 Annual Population Growth Rate (%) 2019–2020
(1)	(2)	(3)
Mandau	152 258	...
Pinggir	62 098	...
Bathin Solapan	91 586	...
Talang Muandau	24 000	...
Bukit Batu	21 771	...
Siak Kecil	24 186	...
Bandar Laksamana	15 842	...
Rupat	34 719	...
Rupat Utara	14 117	...
Bengkalis	83 085	...
Bantan	41 907	...
<b>Kabupaten Bengkalis</b>	<b>565 569</b>	<b>...</b>
Hasil Registrasi/Registration Result	<b>593 397</b>	<b>...</b>
Hasil Proyeksi <sup>1</sup> /Projection Result <sup>1</sup>	<b>579 430</b>	<b>...</b>



Lanjutan Tabel/*Continued Table 3.1.1*

<b>Kecamatan Subdistrict</b>	<b>Persentase Penduduk Percentage of Total Population</b>	<b>Kepadatan Penduduk per km<sup>2</sup> Population Density per sq.km</b>
(1)	(7)	(8)
Mandau	26,92	409,02
Pinggir	10,98	76,53
Bathin Solapan	16,19	107,04
Talang Muandau	4,24	19,28
Bukit Batu	3,85	41,34
Siak Kecil	4,28	25,25
Bandar Laksamana	2,80	12,80
Rupat	6,14	30,55
Rupat Utara	2,50	37,28
Bengkalis	14,69	179,74
Bantan	7,41	94,61
<b>Kabupaten Bengkalis</b>	<b>100,00</b>	<b>67,12</b>

Lanjutan Tabel/*Continued Table* 3.1.1

Kecamatan <i>Subdistrict</i>	Rasio Jenis Kelamin <i>Population Sex Ratio</i>
(1)	(11)
Mandau	104,6
Pinggir	106,1
Bathin Solapan	106,1
Talang Muandau	109,2
Bukit Batu	104,1
Siak Kecil	105,2
Bandar Laksamana	106,8
Rupat	106,0
Rupat Utara	104,5
Bengkalis	103,7
Bantan	105,9
<b>Kabupaten Bengkalis</b>	<b>105,3</b>

Catatan/*Note*: <sup>1</sup> Data dari Hasil Proyeksi Penduduk Indonesia 2010–2035 (Pertengahan tahun/Juni)/*Data from the result of Indonesia Population Projection 2010–2035 (mid year/June)*

Sumber/*Source*: BPS, Sensus Penduduk 2020/BPS-*Statistics Indonesia, Population Census*

### 3.2 KETENAGAKERJAAN EMPLOYMENT

**Tabel 3.2.1** Jumlah Penduduk Berumur 15 Tahun Keatas Menurut Jenis Kegiatan Selama Seminggu yang Lalu dan Jenis Kelamin di Kabupaten Bengkalis, 2020  
*Population Aged 15 Years and Over by Type of Activity During The Previous Week and Sex in Bengkalis Regency, 2020*

Kegiatan Utama <i>Main Activity</i>	Jenis Kelamin/Sex		
	Laki-Laki <i>Male</i>	Perempuan <i>Female</i>	Jumlah <i>Total</i>
(1)	(2)	(3)	(4)
<b>I. Angkatan Kerja/<i>Economically Active</i></b>	168 386	94 937	263 323
1. Bekerja/ <i>Working</i>	152 322	86 483	238 805
2. Pengangguran Terbuka/ <i>Unemployment</i>	16 064	8 454	24 518
<b>II. Bukan Angkatan Kerja/<i>Economically Inactive</i></b>	35 389	100 235	135 624
1. Sekolah/ <i>Attending School</i>	18 830	18 284	37 114
2. Mengurus Rumah Tangga/ <i>Housekeeping</i>	9 615	76 421	86 036
3. Lainnya/ <i>Others</i>	6 944	5 530	12 474
<b>Jumlah/<i>Total</i></b>	203 775	195 172	398 947

Catatan/Note:

Sumber/Source: BPS, Survei Angkatan Kerja Nasional (Sakernas) Agustus/BPS-Statistics Indonesia, August National Labor Force Survey

**Tabel** 3.2.2  
**Table**

**Penduduk Berumur 15 Tahun ke Atas Menurut Pendidikan Tertinggi yang Ditamatkan dan Jenis Kegiatan Selama Seminggu yang Lalu di Kabupaten Bengkalis, 2020**  
*Population 15 Years of Age and Over by Educational Attainment and Type of Activity During the Previous Week in Bengkalis Regency, 2020*

Pendidikan Tertinggi yang Ditamatkan <sup>1</sup> <i>Educational Attainment<sup>1</sup></i>	Angkatan Kerja/Economically Active			Persentase Bekerja terhadap Angkatan Kerja <i>Percentage of Working to Economically Active</i>
	Bekerja <i>Working</i>	Pengangguran <sup>2</sup> <i>Unemployment<sup>2</sup></i>	Jumlah Angkatan Kerja <i>Total of Economically Active</i>	
(1)	(2)	(3)	(4)	(5)
0	77 970	2 489	80 459	96,91
1	39 588	2 854	42 442	93,28
2	84 240	14 692	98 932	85,15
3	37 007	4 483	41 490	89,19
<b>Jumlah/Total</b>	238 805	24 518	263 323	90,69

Lanjutan Tabel/Continued Table 3.2.2

Pendidikan Tertinggi yang Ditamatkan <sup>1</sup> Educational Attainment <sup>1</sup>	Bukan Angkatan Kerja Not Economically Active	Jumlah Total	Persentase Angkatan Kerja terhadap Penduduk Usia Kerja Percentage of Economically Active to Working Age Population
(1)	(6)	(7)	(8)
0	39 924	120 383	66,84
1	43 671	86 113	49,29
2	46 496	145 428	68,03
3	5 533	47 023	88,23
<b>Jumlah/Total</b>	<b>135 624</b>	<b>398 947</b>	<b>66,00</b>

- Catatan/Note:
- <sup>1</sup> 0. ≤ Sekolah Dasar (SD)/≤ Primary School
  1. Sekolah Menengah Pertama/Junior High School
  2. Sekolah Menengah Atas/Senior High School
  3. Perguruan Tinggi/Collage
  - <sup>2</sup> 1. Mencari pekerjaan/Looking for work
  2. Mempersiapkan usaha/Establishing a new business/firm
  3. Merasa tidak mungkin mendapat pekerjaan/Hopeless of job
  4. Sudah punya pekerjaan tetapi belum mulai bekerja/Have a job in future start

Sumber/Source: BPS, Survei Angkatan Kerja Nasional (Sakernas) Agustus/BPS-Statistics Indonesia, August National Labor Force Survey

**Tabel** 3.2.3  
**Table**

**Penduduk Berumur 15 Tahun Ke Atas yang Bekerja Selama Seminggu yang Lalu Menurut Status Pekerjaan Utama dan Jenis Kelamin di Kabupaten Bengkalis, 2020**  
*Population 15 Years of Age and Over who Worked During The Previous Week by Main Employment Status and Sex in Bengkalis Regency, 2020*

<b>Status Pekerjaan Utama</b> <i>Main Employment Status</i>	<b>Laki-Laki</b> <i>Male</i>	<b>Perempuan</b> <i>Female</i>	<b>Jumlah</b> <i>Total</i>
(1)	(2)	(3)	(4)
Berusaha sendiri <i>Own account worker</i>	23 763	15 901	39 664
Berusaha dibantu buruh tidak tetap/buruh tidak dibayar <i>Employer assisted by temporary worker/unpaid worker</i>	25 169	8 961	34 130
Berusaha dibantu buruh tetap/buruh dibayar <i>Employer assisted by permanent worker/paid worker</i>	3 643	834	4 477
Buruh/Karyawan/Pegawai/ <i>Employee</i>	74 948	32 141	107 089
Pekerja bebas <i>Casual worker</i>	17 132	3 919	21 051
Pekerja keluarga/tak dibayar <i>Family worker/unpaid worker</i>	7 667	24 727	32 394
<b>Jumlah/Total</b>	<b>152 322</b>	<b>86 483</b>	<b>238 805</b>

Catatan/Note: ...

Sumber/Source: BPS, Survei Angkatan Kerja Nasional (Sakernas) Agustus/BPS-Statistics Indonesia, August National Labor Force Survey



## INDEKS PEMBANGUNAN MANUSIA 2020

73,46

### KOMPONEN



Angka Harapan Hidup  
Life Expectancy



Harapan Lama Sekolah  
Old School Expectation



Rata-Rata Lama Sekolah  
Average School Age



Pengeluaran perkapita  
Per capita Outcome

Sumber: Badan Pusat Statistik Kabupaten Bengkulu  
Source : Statistics of Bengkulu Regency







**PENJELASAN TEKNIS****TECHNICAL NOTES**

- |  |  |
|--|--|
| <p>1. Angka Partisipasi Murni (APM) adalah proporsi anak sekolah pada satu kelompok usia tertentu yang bersekolah pada jenjang yang sesuai dengan kelompok usianya.</p>  | <p>1. <i>Net Enrollment Ratio (NER) is proportion of student in particular age group who attend school on appropriate stage to the age group.</i></p>  |
| <p>2. Angka Partisipasi Kasar (APK) adalah proporsi anak sekolah pada suatu jenjang tertentu dalam kelompok usia yang sesuai dengan jenjang pendidikan tersebut.</p>   | <p>2. <i>Gross Enrollment Ratio (GER) is proportion of student at certain level in age group appropriate to educational level.</i></p>   |
| <p>3. Rumah Sakit adalah tempat pemeriksaan dan perawatan kesehatan, biasanya berada di bawah pengawasan dokter/tenaga medis, yang melayani penderita yang sakit untuk berobat rawat jalan atau rawat inap.</p>  | <p>3. <i>Hospital is a place for health check, usually controlled/supervised by doctors/medical personnel to serve the ill patients to get outpatient or inpatient treatment services.</i></p>   |
| <p>4. Puskesmas (Pusat Kesehatan Masyarakat) adalah unit pelaksana teknis dinas kesehatan kabupaten/ kota yang mempunyai fungsi utama sebagai penyelenggara pelayanan kesehatan tingkat pertama. Wilayah kerja puskesmas maksimal adalah satu kecamatan dan untuk dapat menjangkau wilayah kerjanya, puskesmas mempunyai jaringan pelayanan yang meliputi unit Puskesmas Pembantu (Pustu), unit Puskesmas Keliling (Puskel),</p> | <p>4. <i>Public Health Center is technical implementation unit of regency health department that have the primary function as a first-level health care providers. The working area standard of public health center is one district and to reach their working areas, public health centers have a service network covering subsidiary of public health center, mobile public health center units, and midwife units (Regulation of the Minister of Health of Indonesia Number 75 Year 2014 about Public Health</i></p> |

dan unit bidan desa/komunitas (Peraturan Menteri Kesehatan RI No. 75 Tahun 2014 Tentang Pusat Kesehatan Masyarakat).

5. Penduduk miskin adalah penduduk yang memiliki rata-rata pengeluaran per kapita per bulan di bawah Garis Kemiskinan.
6. Garis Kemiskinan Makanan (GKM) merupakan nilai pengeluaran kebutuhan minimum makanan yang disetarakan dengan 2.100 kkalori per kapita per hari. Garis Kemiskinan Non-Makanan (GKNM) adalah kebutuhan minimum untuk perumahan, sandang, pendidikan, kesehatan, dan kebutuhan dasar lainnya.

Center).

5. *Poor population is person whose expenditure per capita per month is below the poverty line is considered to be poor.*
6. *The Food Poverty Line refers to the daily minimum requirement of 2,100 kcal per capita per day. The Non-Food Poverty Line refers to the minimum requirement for household necessities for clothing, education, health, and other basic individual needs.*

**ULASAN****DESCRIPTION**

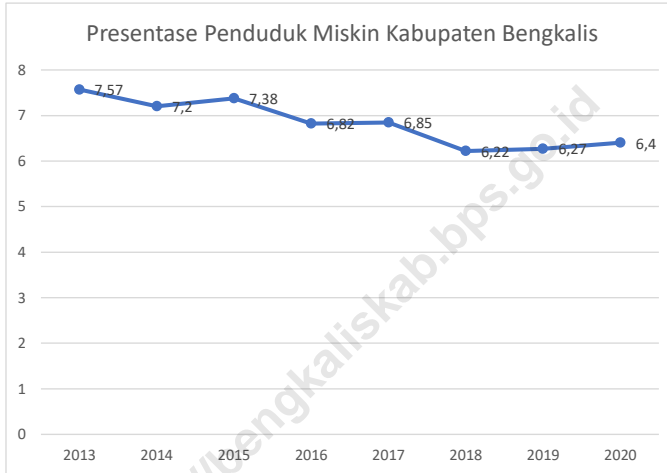
Pada tahun 2020 di Kabupaten Bengkulu presentase penduduk miskin Kabupaten Bengkulu adalah sebesar 6,4%, naik dari tahun 2019 yakni sebesar 6,22%, hal ini sedikit banyak dipengaruhi situasi Covid-19 yang berdampak langsung pada perekonomian masyarakat.

Sementara itu, data lain menyebutkan Angka Partisipasi Murni (APM) Kabupaten Bengkulu tahun 2020 sebesar 66,97, naik dari tahun 2019 sebesar 66,07.

*In 2020 in Bengkulu Regency, the percentage of poor people in Bengkulu Regency was 6,4%, up from 2019 which was 6,22%, this was more or less influenced by the Covid-19 situation which had a direct impact on the community's economy.*

*Meanwhile, other data states that the Bengkulu Regency Pure Participation Rate (APM) in 2020 was 66,97, up from 2019 of 66,07.*



**Gambar** 4.1  
**Figures****Presentase Penduduk Miskin Kabupaten Bengkalis (%), 2013-2020**  
**Percentage of Poor People in Bengkalis Regency, 2013-2020**

Sumber/Source : BPS, Survei Sosial Ekonomi Nasional Maret/BPS-Statistics Indonesia, March National Socioeconomic Survey



#### 4.1 PENDIDIKAN EDUCATION

**Tabel 4.1.1** Jumlah Sekolah, Guru, dan Murid Taman Kanak-Kanak (TK) di Bawah Kementerian Pendidikan dan Kebudayaan Menurut Kecamatan di Kabupaten Bengkalis, 2019/2020 dan 2020/2021  
*Number of Schools, Teachers, and Pupils in Kindergarten Under The Ministry of Education and Culture by Subdistrict in Bengkalis Regency, 2019/2020 and 2020/2021*

Kecamatan Subdistrict	Sekolah/Schools					
	Negeri/Public		Swasta/Private		Jumlah/Total	
	2019/2020	2020/2021	2019/2020	2020/2021	2019/2020	2020/2021
(1)	(2)	(3)	(4)	(5)	(6)	(7)
Mandau	-	-	49	47	49	47
Pinggir	-	-	33	33	33	33
Bathin Solapan	-	-	30	27	30	27
Talang Muandau	-	-	10	12	10	12
Bukit Batu	1	1	9	7	10	8
Siak Kecil	1	1	6	6	7	7
Bandar Laksamana	-	-	6	7	6	7
Rupat	1	1	13	13	14	14
Rupat Utara	-	-	5	3	5	3
Bengkalis	3	3	18	18	21	21
Bantan	2	2	18	19	20	21
<b>Kabupaten Bengkalis</b>	<b>8</b>	<b>8</b>	<b>197</b>	<b>192</b>	<b>205</b>	<b>200</b>



Lanjutan Tabel/*Continued Table 4.1.1*

Kecamatan Subdistrict	Guru <sup>1</sup> /Teachers <sup>1</sup>					
	Negeri/Public		Swasta/Private		Jumlah/Total	
	2019/2020	2020/2021	2019/2020	2020/2021	2019/2020	2020/2021
(1)	(8)	(9)	(10)	(11)	(12)	(13)
Mandau	-	-	262	252	262	252
Pinggir	-	-	118	116	118	116
Bathin Solapan	-	-	118	124	118	124
Talang Muandau	-	-	37	39	37	39
Bukit Batu	12	12	39	37	51	49
Siak Kecil	13	13	39	37	52	50
Bandar Laksamana	-	-	31	32	31	32
Rupat	9	9	47	49	56	58
Rupat Utara	-	-	15	15	15	15
Bengkalis	41	42	103	113	144	155
Bantan	23	25	71	81	94	106
<b>Kabupaten Bengkalis</b>	<b>98</b>	<b>101</b>	<b>880</b>	<b>895</b>	<b>978</b>	<b>996</b>

Lanjutan Tabel/*Continued Table 4.1.1*

Kecamatan Subdistrict	Murid/Pupils					
	Negeri/Public		Swasta/Private		Jumlah/Total	
	2019/2020	2020/2021	2019/2020	2020/2021	2019/2020	2020/2021
(1)	(14)	(15)	(16)	(17)	(18)	(19)
Mandau	-	-	2 400	1 922	2 400	1 922
Pinggir	-	-	984	1 001	984	1 001
Bathin Solapan	-	-	1 025	999	1 025	999
Talang Muandau	-	-	317	342	317	342
Bukit Batu	71	62	409	332	480	394
Siak Kecil	112	88	285	281	397	369
Bandar Laksamana	-	-	181	253	181	253
Rupat	81	49	452	382	533	431
Rupat Utara	-	-	150	126	150	126
Bengkalis	285	257	904	728	1 189	985
Bantan	139	148	550	588	689	736
<b>Kabupaten Bengkalis</b>	<b>688</b>	<b>604</b>	<b>7 657</b>	<b>6 954</b>	<b>8 345</b>	<b>7 558</b>

Catatan/Note: <sup>1</sup> Jumlah guru termasuk kepala sekolah dan guru/*The total of teachers including headmaster and teacher*

Sumber/Source: Kementerian Pendidikan dan Kebudayaan, Data Semester Ganjil/*Ministry of Educations and Culture, Odd Semester Data*

**Tabel**  
**Table** 4.1.2

**Jumlah Sekolah, Guru, dan Murid Raudatul Athfal (RA) di Bawah Kementerian Agama Menurut Kecamatan di Kabupaten Bengkalis, 2018/2019 dan 2019/2020**  
**Number of Schools, Teachers, and Pupils in Raudatul Athfal (RA) Under The Ministry of Religious Affairs by Subdistrict in Bengkalis Regency, 2018/2019 dan 2019/2020**

Kecamatan Subdistrict	Sekolah/Schools		Guru/Teachers		Murid/Pupils	
	2018/2019	2019/2020	2018/2019	2019/2020	2018/2019	2019/2020
(1)	(2)	(3)	(4)	(5)	(6)	(7)
Mandau	...	19	...	89	...	956
Pinggir	...	4	...	18	...	249
Bathin Solapan	...	-	...	-	...	-
Talang Muandau	...	-	...	-	...	-
Bukit Batu	...	1	...	2	...	30
Siak Kecil	...	1	...	4	...	38
Bandar Laksamana	...	-	...	-	...	-
Rupat	...	-	...	-	...	-
Rupat Utara	...	-	...	-	...	-
Bengkalis	...	5	...	23	...	188
Bantan	...	6	...	27	...	171
<b>Kabupaten Bengkalis</b>	...	<b>36</b>	...	<b>163</b>	...	<b>1 632</b>

Catatan/Note: Seluruh Raudatul Athfal (RA) berstatus swasta/All Raudatul Athfal (RA) are private  
 Sumber/Source: Kementerian Agama, EMIS, data semester ganjil/ Ministry of Religious Affairs, EMIS, odd semester

**Tabel**  
**Table** 4.1.3

**Jumlah Sekolah, Guru, dan Murid Sekolah Dasar (SD)  
di Bawah Kementerian Pendidikan dan Kebudayaan  
Menurut Kecamatan di Kabupaten Bengkalis, 2019/2020  
dan 2020/2021**  
*Number of Schools, Teachers, and Pupils in Primary Schools  
Under The Ministry of Education and Culture by Subdistrict  
in Bengkalis Regency, 2019/2020 and 2020/2021*

Kecamatan Subdistrict	Sekolah/Schools					
	Negeri/Public		Swasta/Private		Jumlah/Total	
	2019/2020	2020/2021	2019/2020	2020/2021	2019/2020	2020/2021
(1)	(2)	(3)	(4)	(5)	(6)	(7)
Mandau	50	50	17	18	67	68
Pinggir	23	24	4	3	27	27
Bathin Solapan	-	34	-	6	-	40
Talang Muandau	-	19	-	-	-	19
Bukit Batu	18	18	2	2	20	20
Siak Kecil	21	21	-	-	21	21
Bandar Laksamana	-	13	-	-	-	13
Rupat	33	33	4	4	37	37
Rupat Utara	12	12	2	2	14	14
Bengkalis	56	56	4	4	60	60
Bantan	32	32	-	-	32	32
<b>Kabupaten Bengkalis</b>	<b>245</b>	<b>312</b>	<b>33</b>	<b>39</b>	<b>278</b>	<b>351</b>

Lanjutan Tabel/Continued Table 4.1.3

Kecamatan Subdistrict	Guru <sup>1</sup> /Teachers <sup>1</sup>					
	Negeri/Public		Swasta/Private		Jumlah/Total	
	2019/2020	2020/2021	2019/2020	2020/2021	2019/2020	2020/2021
(1)	(8)	(9)	(10)	(11)	(12)	(13)
Mandau	810	830	308	324	1 118	1 154
Pinggir	347	359	97	93	444	452
Bathin Solapan	-	646	-	70	-	716
Talang Muandau	-	234	-	-	-	234
Bukit Batu	211	213	26	23	237	236
Siak Kecil	242	242	-	-	242	242
Bandar Laksamana	-	149	-	-	-	149
Rupat	401	411	23	22	424	433
Rupat Utara	125	134	17	16	142	150
Bengkalis	800	836	62	87	862	923
Bantan	384	396	-	-	384	396
<b>Kabupaten Bengkalis</b>	<b>3 320</b>	<b>4 450</b>	<b>533</b>	<b>635</b>	<b>3 853</b>	<b>5 085</b>

Lanjutan Tabel/*Continued Table 4.1.3*

Kecamatan Subdistrict	Murid/Pupils					
	Negeri/Public		Swasta/Private		Jumlah/Total	
	2019/2020	2020/2021	2019/2020	2020/2021	2019/2020	2020/2021
(1)	(14)	(15)	(16)	(17)	(18)	(19)
Mandau	13 959	13 594	5 068	5 143	19 027	18 737
Pinggir	6 661	6 603	1 841	1 711	8 502	8 314
Bathin Solapan	-	12 370	-	1 315	-	13 685
Talang Muandau	-	4 499	-	-	-	4 499
Bukit Batu	2 280	2 214	536	579	2 816	2 793
Siak Kecil	3 125	3 057	-	-	3 125	3 057
Bandar Laksamana	-	2 374	-	-	-	2 374
Rupat	4 643	4 819	486	465	5 129	5 284
Rupat Utara	2 246	2 104	253	270	2 499	2 374
Bengkalis	9 474	9 249	1 179	1 342	10 653	10 591
Bantan	4 293	4 276	-	-	4 293	4 276
<b>Kabupaten Bengkalis</b>	<b>46 681</b>	<b>65 159</b>	<b>9 363</b>	<b>10 825</b>	<b>56 044</b>	<b>75 984</b>

Catatan/Note: <sup>1</sup> Jumlah guru termasuk kepala sekolah dan guru/*The total of teachers including headmaster and teacher*

Sumber/Source: Kementerian Pendidikan dan Kebudayaan, Data Semester Ganjil/*Ministry of Educations and Culture, Odd Semester Data*

**Tabel**  
**Table** 4.1.4

**Jumlah Sekolah, Guru, dan Murid Madrasah Ibtidaiyah (MI) di Bawah Kementerian Agama Menurut Kecamatan Menurut Kecamatan di Kabupaten Bengkalis, 2018/2019 dan 2019/2020**

**Number of Schools, Teachers, and Pupils in Madrasah Ibtidaiyah (MI) Under The Ministry of Religious Affairs by Subdistrict in Bengkalis Regency, 2018/2019 dan 2019/2020**

Kecamatan Subdistrict	Sekolah/Schools					
	Negeri/Public		Swasta/Private		Jumlah/Total	
	2018/2019	2019/2020	2018/2019	2019/2020	2018/2019	2019/2020
(1)	(2)	(3)	(4)	(5)	(6)	(7)
Mandau	...	-	...	12	...	12
Pinggir	...	-	...	6	...	6
Bathin Solapan	...	-	...	-	...	-
Talang Muandau	...	-	...	-	...	-
Bukit Batu	...	-	...	-	...	-
Siak Kecil	...	-	...	-	...	-
Bandar Laksamana	...	-	...	-	...	-
Rupat	...	-	...	-	...	-
Rupat Utara	...	-	...	-	...	-
Bengkalis	...	-	...	-	...	-
Bantan	...	1	...	3	...	4
<b>Kabupaten Bengkalis</b>	...	<b>1</b>	...	<b>21</b>	...	<b>22</b>

Lanjutan Tabel/*Continued Table* 4.1.4

Kecamatan Subdistrict	Guru/Teachers					
	Negeri/Public		Swasta/Private		Jumlah/Total	
	2018/2019	2019/2020	2018/2019	2019/2020	2018/2019	2019/2020
(1)	(8)	(9)	(10)	(11)	(12)	(13)
Mandau	...	-	...	198	...	198
Pinggir	...	-	...	71	...	71
Bathin Solapan	...	-	...	-	...	-
Talang Muandau	...	-	...	-	...	-
Bukit Batu	...	-	...	-	...	-
Siak Kecil	...	-	...	-	...	-
Bandar Laksamana	...	-	...	-	...	-
Rupat	...	-	...	-	...	-
Rupat Utara	...	-	...	-	...	-
Bengkalis	...	-	...	-	...	-
Bantan	...	31	...	42	...	73
<b>Kabupaten Bengkalis</b>	...	<b>31</b>	...	<b>311</b>	...	<b>342</b>



Lanjutan Tabel/*Continued Table 4.1.4*

Kecamatan Subdistrict	Murid/Pupils					
	Negeri/Public		Swasta/Private		Jumlah/Total	
	2018/2019	2019/2020	2018/2019	2019/2020	2018/2019	2019/2020
(1)	(14)	(15)	(16)	(17)	(18)	(19)
Mandau	...	-	...	3 008	...	3 008
Pinggir	...	-	...	1 317	...	1 317
Bathin Solapan	...	-	...	-	...	-
Talang Muandau	...	-	...	-	...	-
Bukit Batu	...	-	...	-	...	-
Siak Kecil	...	-	...	-	...	-
Bandar Laksamana	...	-	...	-	...	-
Rupat	...	-	...	-	...	-
Rupat Utara	...	-	...	-	...	-
Bengkalis	...	-	...	-	...	-
Bantan	...	319	...	294	...	613
<b>Kabupaten Bengkalis</b>	...	<b>319</b>	...	<b>4 619</b>	...	<b>4 938</b>

Catatan/Note: ....

Sumber/Source: Kementerian Agama, EMIS, data semester ganjil/ Ministry of Religious Affairs, EMIS, odd semester

**Tabel**  
**Table** 4.1.5

**Jumlah Sekolah, Guru, dan Murid Sekolah Menengah Pertama (SMP) di Bawah Kementerian Pendidikan dan Kebudayaan Menurut Kecamatan di Kabupaten Bengkalis 2019/2020 dan 2020/2021**  
***Number of Schools, Teachers, and Pupils in Lower Secondary Schools Under The Ministry of Education and Culture by Subdistrict in Bengkalis Regency, 2019/2020 and 2020/2021***

Kecamatan Subdistrict	Sekolah/Schools					
	Negeri/Public		Swasta/Private		Jumlah/Total	
	2019/2020	2020/2021	2019/2020	2020/2021	2019/2020	2020/2021
(1)	(2)	(3)	(4)	(5)	(6)	(7)
Mandau	11	11	-	11	21	22
Pinggir	9	9	-	5	14	14
Bathin Solapan	-	9	-	2	-	11
Talang Muandau	-	6	-	-	-	6
Bukit Batu	4	4	-	1	6	5
Siak Kecil	5	5	-	1	6	6
Bandar Laksamana	-	4	-	-	-	4
Rupat	10	10	-	-	11	10
Rupat Utara	3	3	-	1	4	4
Bengkalis	11	11	-	5	15	16
Bantan	8	8	-	-	8	8
<b>Kabupaten Bengkalis</b>	<b>61</b>	<b>80</b>	<b>24</b>	<b>26</b>	<b>85</b>	<b>106</b>

Lanjutan Tabel/Continued Table 4.1.5

Kecamatan Subdistrict	Guru <sup>1</sup> /Teachers <sup>1</sup>					
	Negeri/Public		Swasta/Private		Jumlah/Total	
	2019/2020	2020/2021	2019/2020	2020/2021	2019/2020	2020/2021
(1)	(8)	(9)	(10)	(11)	(12)	(13)
Mandau	399	432	-	137	522	569
Pinggir	172	178	-	104	273	282
Bathin Solapan	-	217	-	28	-	245
Talang Muandau	-	73	-	-	-	73
Bukit Batu	69	70	-	10	79	80
Siak Kecil	79	80	-	14	86	94
Bandar Laksamana	-	48	-	-	-	48
Rupat	123	132	-	-	123	132
Rupat Utara	39	43	-	4	43	47
Bengkalis	271	281	-	71	330	352
Bantan	125	129	-	-	125	129
<b>Kabupaten Bengkalis</b>	<b>1 277</b>	<b>1 683</b>	<b>304</b>	<b>368</b>	<b>1 581</b>	<b>2 051</b>

Lanjutan Tabel/*Continued Table 4.1.5*

Kecamatan Subdistrict	Murid/Pupils					
	Negeri/Public		Swasta/Private		Jumlah/Total	
	2019/2020	2020/2021	2019/2020	2020/2021	2019/2020	2020/2021
(1)	(14)	(15)	(16)	(17)	(18)	(19)
Mandau	7 218	7 169	-	1 370	8 553	8 539
Pinggir	2 595	2 662	-	1 643	4 151	4 305
Bathin Solapan	-	4 042	-	302	-	4 344
Talang Muandau	-	1 256	-	-	-	1 256
Bukit Batu	722	637	-	125	860	762
Siak Kecil	909	921	-	68	952	989
Bandar Laksamana	-	631	-	-	-	631
Rupat	1 667	1 626	-	-	1 667	1 626
Rupat Utara	648	624	-	80	738	704
Bengkalis	2 844	2 669	-	775	3 344	3 444
Bantan	1 114	1 167	-	-	1 114	1 167
<b>Kabupaten Bengkalis</b>	<b>17 717</b>	<b>23 404</b>	<b>3 662</b>	<b>4 363</b>	<b>21 379</b>	<b>27 767</b>

Catatan/Note: <sup>1</sup> Jumlah guru termasuk kepala sekolah dan guru/*The total of teachers including headmaster and teacher*

Sumber/Source: Kementerian Pendidikan dan Kebudayaan, Data Semester Ganjil/*Ministry of Educations and Culture, Odd Semester Data*

**Tabel**  
**Table 4.1.6**

**Jumlah Sekolah, Guru, dan Murid Madrasah Tsanawiyah (MTs) di Bawah Kementerian Agama Menurut Kecamatan di Kabupaten Bengkalis, 2018/2019 dan 2019/2020**  
**Number of Schools, Teachers, and Pupils in Madrasah Tsanawiyah (MTs) Under The Ministry of Religious Affairs by Subdistrict in Bengkalis Regency, 2018/2019 and 2019/2020**

Kecamatan Subdistrict	Sekolah/Schools					
	Negeri/Public		Swasta/Private		Jumlah/Total	
	2018/2019	2019/2020	2018/2019	2019/2020	2018/2019	2019/2020
(1)	(2)	(3)	(4)	(5)	(6)	(7)
Mandau	...	-	...	11	...	11
Pinggir	...	-	...	9	...	9
Bathin Solapan	...	-	...	1	...	1
Talang Muandau	...	-	...	-	...	-
Bukit Batu	...	1	...	1	...	2
Siak Kecil	...	-	...	2	...	2
Bandar Laksamana	...	-	...	1	...	1
Rupat	...	2	...	5	...	7
Rupat Utara	...	-	...	1	...	1
Bengkalis	...	2	...	8	...	10
Bantan	...	1	...	8	...	9
<b>Kabupaten Bengkalis</b>	...	<b>6</b>	...	<b>47</b>	...	<b>53</b>

Lanjutan Tabel/*Continued Table* 4.1.6

Kecamatan Subdistrict	Guru/Teachers					
	Negeri/Public		Swasta/Private		Jumlah/Total	
	2018/2019	2019/2020	2018/2019	2019/2020	2018/2019	2019/2020
(1)	(8)	(9)	(10)	(11)	(12)	(13)
Mandau	...	-	...	192	...	192
Pinggir	...	-	...	121	...	121
Bathin Solapan	...	-	...	19	...	19
Talang Muandau	...	-	...	-	...	-
Bukit Batu	...	30	...	16	...	46
Siak Kecil	...	-	...	37	...	37
Bandar Laksamana	...	-	...	18	...	18
Rupat	...	21	...	72	...	93
Rupat Utara	...	-	...	12	...	12
Bengkalis	...	87	...	165	...	252
Bantan	...	35	...	144	...	179
<b>Kabupaten Bengkalis</b>	...	<b>173</b>	...	<b>796</b>	...	<b>969</b>

Lanjutan Tabel/*Continued Table 4.1.6*

Kecamatan Subdistrict	Murid/Pupils					
	Negeri/Public		Swasta/Private		Jumlah/Total	
	2018/2019	2019/2020	2018/2019	2019/2020	2018/2019	2019/2020
(1)	(14)	(15)	(16)	(17)	(18)	(19)
Mandau	...	-	...	2 208	...	2 208
Pinggir	...	-	...	1 050	...	1 050
Bathin Solapan	...	-	...	67	...	67
Talang Muandau	...	-	...	-	...	-
Bukit Batu	...	272	...	125	...	397
Siak Kecil	...	-	...	196	...	196
Bandar Laksamana	...	-	...	134	...	134
Rupat	...	180	...	382	...	562
Rupat Utara	...	-	...	107	...	107
Bengkalis	...	1 091	...	973	...	2 064
Bantan	...	255	...	1 220	...	1 475
<b>Kabupaten Bengkalis</b>	...	<b>1 798</b>	...	<b>6 462</b>	...	<b>8 260</b>

Catatan/Note: ....

Sumber/Source: Kementerian Agama, EMIS, data semester ganjil/ Ministry of Religious Affairs, EMIS, odd semester

**Tabel**  
**Table** 4.1.7

**Jumlah Sekolah, Guru, dan Murid Sekolah Menengah Atas (SMA) di Bawah Kementerian Pendidikan dan Kebudayaan Menurut Kecamatan di Kabupaten Bengkalis, 2019/2020 dan 2020/2021**  
*Number of Schools, Teachers, and Pupils in Upper Secondary Schools Under The Ministry of Education and Culture by Subdistrict in Bengkalis Regency, 2019/2020 and 2020/2021*

Kecamatan Subdistrict	Sekolah/Schools					
	Negeri/Public		Swasta/Private		Jumlah/Total	
	2019/2020	2020/2021	2019/2020	2020/2021	2019/2020	2020/2021
(1)	(2)	(3)	(4)	(5)	(6)	(7)
Mandau	10	10	7	6	17	16
Pinggir	6	5	3	3	9	9
Bathin Solapan	-	-	-	1	-	1
Talang Muandau	-	1	-	-	-	-
Bukit Batu	3	3	-	-	3	3
Siak Kecil	2	2	-	-	2	2
Bandar Laksamana	-	-	-	-	-	-
Rupat	4	4	1	1	5	5
Rupat Utara	1	1	-	-	1	1
Bengkalis	5	5	1	1	6	6
Bantan	3	3	-	-	3	3
<b>Kabupaten Bengkalis</b>	<b>34</b>	<b>34</b>	<b>12</b>	<b>12</b>	<b>46</b>	<b>46</b>



Lanjutan Tabel/*Continued Table 4.1.7*

Kecamatan Subdistrict	Guru <sup>1</sup> /Teachers <sup>1</sup>					
	Negeri/Public		Swasta/Private		Jumlah/Total	
	2019/2020	2020/2021	2019/2020	2020/2021	2019/2020	2020/2021
(1)	(8)	(9)	(10)	(11)	(12)	(13)
Mandau	484	507	84	89	568	596
Pinggir	159	145	59	58	218	226
Bathin Solapan	-	-	-	11	-	11
Talang Muandau	-	23	-	-	-	-
Bukit Batu	79	83	-	-	79	83
Siak Kecil	52	54	-	-	52	54
Bandar Laksamana	-	-	-	-	-	-
Rupat	69	72	23	22	92	94
Rupat Utara	22	22	-	-	22	22
Bengkalis	196	199	8	9	204	208
Bantan	91	94	-	-	91	94
<b>Kabupaten Bengkalis</b>	<b>1 152</b>	<b>1 199</b>	<b>174</b>	<b>189</b>	<b>1 326</b>	<b>1 388</b>

Lanjutan Tabel/*Continued Table 4.1.7*

Kecamatan Subdistrict	Murid/Pupils					
	Negeri/Public		Swasta/Private		Jumlah/Total	
	2019/2020	2020/2021	2019/2020	2020/2021	2019/2020	2020/2021
(1)	(14)	(15)	(16)	(17)	(18)	(19)
Mandau	9 107	9 188	714	657	9 821	9 845
Pinggir	2 743	2 513	772	825	3 515	3 651
Bathin Solapan	-	-	-	121	-	121
Talang Muandau	-	313	-	-	-	-
Bukit Batu	1 433	1 429	-	-	1 433	1 429
Siak Kecil	652	651	-	-	652	651
Bandar Laksamana	-	-	-	-	-	-
Rupat	798	816	611	604	1 409	1 420
Rupat Utara	371	378	-	-	371	378
Bengkalis	2 236	2 285	46	52	2 282	2 337
Bantan	1 185	1 035	-	-	1 185	1 035
<b>Kabupaten Bengkalis</b>	<b>18 525</b>	<b>18 608</b>	<b>2 143</b>	<b>2 259</b>	<b>20 668</b>	<b>20 867</b>

Catatan/Note: <sup>1</sup> Jumlah guru termasuk kepala sekolah dan guru/*The total of teachers including headmaster and teacher*

Sumber/Source: Kementerian Pendidikan dan Kebudayaan, Data Semester Ganjil/*Ministry of Educations and Culture, Odd Semester Data*

**Tabel**  
**Table 4.1.8**

**Jumlah Sekolah, Guru, dan Murid Sekolah Menengah Kejuruan (SMK) di Bawah Kementerian Pendidikan dan Kebudayaan Menurut Kecamatan di Kabupaten Bengkalis, 2019/2020 dan 2020/2021**  
***Number of Schools, Teachers, and Pupils in Vocational High Schools Under The Ministry of Education and Culture by Subdistrict in Bengkalis Regency, 2019/2020 and 2020/2021***

Kecamatan Subdistrict	Sekolah/Schools					
	Negeri/Public		Swasta/Private		Jumlah/Total	
	2019/2020	2020/2021	2019/2020	2020/2021	2019/2020	2020/2021
(1)	(2)	(3)	(4)	(5)	(6)	(7)
Mandau	3	3	8	8	11	11
Pinggir	2	2	2	1	4	3
Bathin Solapan	-	-	-	-	-	-
Talang Muandau	-	-	-	-	-	-
Bukit Batu	2	2	-	-	2	2
Siak Kecil	1	1	-	-	1	1
Bandar Laksamana	-	-	-	-	-	-
Rupat	1	1	-	-	1	1
Rupat Utara	2	2	-	-	2	2
Bengkalis	3	3	1	1	4	4
Bantan	1	1	-	-	1	1
<b>Kabupaten Bengkalis</b>	<b>15</b>	<b>15</b>	<b>11</b>	<b>10</b>	<b>26</b>	<b>25</b>

Lanjutan Tabel/*Continued Table* 4.1.8

Kecamatan Subdistrict	Guru <sup>1</sup> /Teachers <sup>1</sup>					
	Negeri/Public		Swasta/Private		Jumlah/Total	
	2019/2020	2020/2021	2019/2020	2020/2021	2019/2020	2020/2021
(1)	(8)	(9)	(10)	(11)	(12)	(13)
Mandau	158	170	149	153	307	323
Pinggir	65	74	10	12	75	86
Bathin Solapan	-	-	-	-	-	-
Talang Muandau	-	-	-	-	-	-
Bukit Batu	44	45	-	-	44	45
Siak Kecil	27	27	-	-	27	27
Bandar Laksamana	-	-	-	-	-	-
Rupat	26	29	-	-	26	29
Rupat Utara	24	26	-	-	24	26
Bengkalis	105	108	10	10	115	118
Bantan	24	26	-	-	24	26
<b>Kabupaten Bengkalis</b>	<b>473</b>	<b>505</b>	<b>169</b>	<b>175</b>	<b>642</b>	<b>680</b>

Lanjutan Tabel/*Continued Table 4.1.8*

Kecamatan Subdistrict	Murid/Pupils					
	Negeri/Public		Swasta/Private		Jumlah/Total	
	2019/2020	2020/2021	2019/2020	2020/2021	2019/2020	2020/2021
(1)	(14)	(15)	(16)	(17)	(18)	(19)
Mandau	2 357	2 493	1 425	1 296	3 782	3 789
Pinggir	975	1 006	75	85	1 050	1 091
Bathin Solapan	-	-	-	-	-	-
Talang Muandau	-	-	-	-	-	-
Bukit Batu	315	322	-	-	315	322
Siak Kecil	218	285	-	-	218	285
Bandar Laksamana	-	-	-	-	-	-
Rupat	307	367	-	-	307	367
Rupat Utara	182	182	-	-	182	182
Bengkalis	1 066	1 101	144	132	1 210	1 233
Bantan	86	82	-	-	86	82
<b>Kabupaten Bengkalis</b>	<b>5 506</b>	<b>5 838</b>	<b>1 644</b>	<b>1 513</b>	<b>7 150</b>	<b>7 351</b>

Catatan/Note: 1 Guru yang mengajar di 2 sekolah atau lebih dihitung di masing-masing sekolah. Jumlah guru termasuk kepala sekolah dan guru/*The teacher who taught in two schools or more counted in every school. The total of teachers including headmaster and teacher*

Sumber/Source: Kementerian Pendidikan dan Kebudayaan, Sistem Data Pokok Pendidikan, data semester ganjil laporan sampai dengan 2020/*Ministry of Educations and Culture, Basic Education Data System, odd semester report data up to 2020*

**Tabel**  
**Table** 4.1.9

**Jumlah Sekolah, Guru, dan Murid Madrasah Aliyah (MA) di Bawah Kementerian Agama Menurut Kecamatan di Kabupaten Bengkalis, 2018/2019 dan 2019/2020**  
**Number of Schools, Teachers, and Pupils in Madrasah Aliyah (MA) Under the Ministry of Religious Affairs by Subdistrict in Bengkalis Regency, 2018/2019 and 2019/2020**

Kecamatan Subdistrict	Sekolah/Schools					
	Negeri/Public		Swasta/Private		Jumlah/Total	
	2018/2019	2019/2020	2018/2019	2019/2020	2018/2019	2019/2020
(1)	(2)	(3)	(4)	(5)	(6)	(7)
Mandau	...	-	...	9	...	9
Pinggir	...	-	...	3	...	3
Bathin Solapan	...	-	...	-	...	-
Talang Muandau	...	-	...	-	...	-
Bukit Batu	...	1	...	1	...	2
Siak Kecil	...	-	...	2	...	2
Bandar Laksamana	...	-	...	-	...	-
Rupat	...	-	...	3	...	3
Rupat Utara	...	-	...	1	...	1
Bengkalis	...	1	...	5	...	6
Bantan	...	-	...	7	...	7
<b>Kabupaten Bengkalis</b>	...	<b>2</b>	...	<b>31</b>	...	<b>33</b>

Lanjutan Tabel/Continued Table 4.1.9

Kecamatan Subdistrict	Guru/Teachers					
	Negeri/Public		Swasta/Private		Jumlah/Total	
	2018/2019	2019/2020	2018/2019	2019/2020	2018/2019	2019/2020
(1)	(8)	(9)	(10)	(11)	(12)	(13)
Mandau	...	-	...	131	...	131
Pinggir	...	-	...	36	...	36
Bathin Solapan	...	-	...	-	...	-
Talang Muandau	...	-	...	-	...	-
Bukit Batu	...	18	...	15	...	33
Siak Kecil	...	-	...	19	...	19
Bandar Laksamana	...	-	...	-	...	-
Rupat	...	-	...	40	...	40
Rupat Utara	...	-	...	13	...	13
Bengkalis	...	67	...	97	...	164
Bantan	...	-	...	145	...	145
<b>Kabupaten Bengkalis</b>	...	<b>85</b>	...	<b>496</b>	...	<b>581</b>

Lanjutan Tabel/*Continued Table* 4.1.9

Kecamatan Subdistrict	Murid/Pupils					
	Negeri/Public		Swasta/Private		Jumlah/Total	
	2018/2019	2019/2020	2018/2019	2019/2020	2018/2019	2019/2020
(1)	(14)	(15)	(16)	(17)	(18)	(19)
Mandau	...	-	...	777	...	777
Pinggir	...	-	...	153	...	153
Bathin Solapan	...	-	...	-	...	-
Talang Muandau	...	-	...	-	...	-
Bukit Batu	...	180	...	75	...	255
Siak Kecil	...	-	...	91	...	91
Bandar Laksamana	...	-	...	-	...	-
Rupat	...	-	...	97	...	97
Rupat Utara	...	-	...	33	...	33
Bengkalis	...	619	...	428	...	1 047
Bantan	...	-	...	796	...	796
<b>Kabupaten Bengkalis</b>	...	<b>799</b>	...	<b>2 450</b>	...	<b>3 249</b>

Catatan/Note: ...

Sumber/Source: Kementerian Agama, EMIS, data semester ganjil/ Ministry of Religious Affairs, EMIS, odd semester



**Tabel 4.1.10** Jumlah Desa<sup>1</sup>/Kelurahan yang Memiliki Fasilitas Sekolah Menurut Kecamatan dan Tingkat Pendidikan di Kabupaten Bengkalis, 2018–2020  
**Number of Villages<sup>1</sup>/Kelurahan Having Educational Facilities by Subdistrict and Educational Level in Bengkalis Regency, 2018–2020**

Kecamatan Subdistrict	SD Primary School		
	2018	2019	2020
(1)	(2)	(3)	(4)
Mandau	11	11	11
Pinggir	10	10	10
Bathin Solapan	13	13	13
Talang Muandau	9	9	9
Bukit Batu	10	10	10
Siak Kecil	16	16	16
Bandar Laksamana	7	7	7
Rupat	16	16	16
Rupat Utara	8	8	8
Bengkalis	30	30	30
Bantan	22	22	22
<b>Kabupaten Bengkalis</b>	<b>152</b>	<b>152</b>	<b>152</b>

Lanjutan Tabel/*Continued Table* 4.1.10

Kecamatan Subdistrict	SMP Junior High School		
	2018	2019	2020
(1)	(5)	(6)	(7)
Mandau	10	10	10
Pinggir	9	8	8
Bathin Solapan	10	10	10
Talang Muandau	7	7	7
Bukit Batu	5	4	5
Siak Kecil	5	6	6
Bandar Laksamana	4	4	4
Rupat	13	11	13
Rupat Utara	4	4	5
Bengkalis	16	16	16
Bantan	12	13	13
<b>Kabupaten Bengkalis</b>	<b>95</b>	<b>93</b>	<b>97</b>

Lanjutan Tabel/*Continued Table* 4.1.10

Kecamatan Subdistrict	SMA Senior High School		
	2018	2019	2020
(1)	(8)	(9)	(10)
Mandau	7	6	6
Pinggir	4	4	4
Bathin Solapan	7	7	8
Talang Muandau	3	3	3
Bukit Batu	2	2	2
Siak Kecil	3	3	3
Bandar Laksamana	3	3	3
Rupat	7	6	7
Rupat Utara	2	2	2
Bengkalis	11	9	10
Bantan	7	9	9
<b>Kabupaten Bengkalis</b>	<b>56</b>	<b>54</b>	<b>57</b>

Lanjutan Tabel/*Continued Table* 4.1.10

Kecamatan Subdistrict	SMK Vocational School		
	2018	2019	2020
(1)	(11)	(12)	(13)
Mandau	2	2	3
Pinggir	4	3	3
Bathin Solapan	7	8	7
Talang Muandau	–	–	–
Bukit Batu	2	2	2
Siak Kecil	1	1	1
Bandar Laksamana	–	–	–
Rupat	1	1	1
Rupat Utara	2	2	2
Bengkalis	3	3	3
Bantan	1	1	1
<b>Kabupaten Bengkalis</b>	<b>23</b>	<b>23</b>	<b>23</b>

Lanjutan Tabel/Continued Table 4.1.10

Kecamatan Subdistrict	Perguruan Tinggi University		
	2018	2019	2020
(1)	(14)	(15)	(16)
Mandau	1	2	2
Pinggir	–	–	–
Bathin Solapan	2	2	2
Talang Muandau	–	–	–
Bukit Batu	–	–	–
Siak Kecil	1	–	–
Bandar Laksamana	–	–	–
Rupat	–	–	–
Rupat Utara	–	–	–
Bengkalis	3	4	4
Bantan	–	–	–
<b>Kabupaten Bengkalis</b>	<b>7</b>	<b>8</b>	<b>8</b>

Catatan/Note: <sup>1</sup> Desa pada tabel ini termasuk Unit Permukiman Transmigrasi (UPT) yang masih dibina oleh kementerian terkait dan nagari di Provinsi Sumatera Barat/Villages in this table include Transmigration Settlement Unit which is still fostered by the relevant ministries and the nagari in the Province of Sumatera Barat

Sumber/Source: BPS, Pendataan Potensi Desa (Podes)/ BPS-Statistics Indonesia, Village Potential Data Collection

**Tabel**  
**Table** 4.1.11

**Angka Partisipasi Murni (APM) dan Angka Partisipasi Kasar (APK) Menurut Jenjang Pendidikan di Kabupaten Bengkalis, 2019 dan 2020**  
**Net Participation Rates and Gross Participation Rates by Educational Level in Bengkalis Regency, 2019 and 2020**

Jenjang Pendidikan Educational Level	Angka Partisipasi Murni (APM) Net Participation Rates		Angka Partisipasi Kasar (APK) Gross Participation Rates	
	2019	2020	2019	2020
(1)	(2)	(3)	(4)	(5)
SD/MI/Sederajat Primary School	97,91	98,06	108,63	106,72
SMP/MTs/ Sederajat Lower Secondary School	85,70	86,50	95,01	97,41
SMA/SMK/MA/Sederajat Upper Secondary School	66,07	66,97	77,29	79,38

Catatan/Note: ...

Sumber/Source: BPS, Survei Sosial Ekonomi Nasional (Susenas)/BPS-Statistics Indonesia, National Socioeconomic Survey

**Tabel** 4.1.12 **Persentase Penduduk Berumur 15 Tahun ke Atas yang Melek Huruf Menurut Kelompok Umur di Kabupaten Bengkulu, 2019 dan 2020**  
**Percentage of Literate People Aged 15 Years and Over by Age Group in Bengkulu Regency, 2019 and 2020**

Kelompok Umur Age Group	2019	2020
(1)	(2)	(3)
15–19	100	100
20–24	100	100
25–29	100	99,70
30–34	100	100
35–39	100	99,30
40–44	100	100
45–49	100	100
50+	96,7	97,20
<b>Jumlah/Total</b>	<b>99,3</b>	<b>99,30</b>
<b>15–24</b>	<b>100</b>	<b>100</b>
<b>15–44</b>	<b>100</b>	<b>99,80</b>
<b>45+</b>	<b>97,7</b>	<b>98,00</b>

Catatan/Note: ...

Sumber/Source: BPS, Survei Sosial Ekonomi Nasional (Susenas)/BPS-Statistics Indonesia, National Socioeconomic Survey

## 4.2 KESEHATAN HEALTH

**Tabel** 4.2.1 **Jumlah Desa<sup>1</sup>/Kelurahan Yang Memiliki Sarana Kesehatan Menurut Kecamatan di Kabupaten Bengkalis, 2018–2020**  
**Table** 4.2.1 **Number of Villages<sup>1</sup>/Kelurahan Having Health Facilities by Subdistrict in Bengkalis Regency, 2018–2020**

Kecamatan Subdistrict	Rumah Sakit Hospital		
	2018	2019	2020
(1)	(2)	(3)	(4)
Mandau	4	5	5
Pinggir	-	-	-
Bathin Solapan	-	-	-
Talang Muandau	-	-	-
Bukit Batu	-	-	-
Siak Kecil	-	-	-
Bandar Laksamana	-	-	-
Rupat	-	-	-
Rupat Utara	-	-	-
Bengkalis	1	1	1
Bantan	-	-	-
<b>Kabupaten Bengkalis</b>	<b>5</b>	<b>6</b>	<b>6</b>



Lanjutan Tabel/*Continued Table* 4.2.1

Kecamatan <i>Subdistrict</i>	Rumah Sakit Bersalin <i>Maternity Hospital</i>		
	2018	2019	2020
(1)	(5)	(6)	(7)
Mandau	–	–	–
Pinggir	–	–	–
Bathin Solapan	–	–	–
Talang Muandau	–	–	–
Bukit Batu	–	–	–
Siak Kecil	–	–	–
Bandar Laksamana	–	–	–
Rupat	–	–	–
Rupat Utara	–	–	–
Bengkalis	–	–	–
Bantan	–	–	–
<b>Kabupaten Bengkalis</b>	<b>0</b>	<b>0</b>	<b>0</b>

Lanjutan Tabel/*Continued Table 4.2.1*

Kecamatan Subdistrict	Poliklinik Polyclinic		
	2018	2019	2020
(1)	(8)	(9)	(10)
Mandau	5	5	4
Pinggir	2	3	3
Bathin Solapan	4	7	7
Talang Muandau	-	-	-
Bukit Batu	1	1	1
Siak Kecil	-	-	-
Bandar Laksamana	-	-	-
Rupat	2	-	-
Rupat Utara	-	-	-
Bengkalis	1	1	2
Bantan	2	1	-
<b>Kabupaten Bengkalis</b>	<b>17</b>	<b>18</b>	<b>17</b>

Lanjutan Tabel/*Continued Table 4.2.1*

Kecamatan Subdistrict	Puskesmas Public Health Center		
	2018	2019	2020
(1)	(11)	(12)	(13)
Mandau	3	3	3
Pinggir	2	1	1
Bathin Solapan	3	2	2
Talang Muandau	1	1	1
Bukit Batu	1	1	1
Siak Kecil	2	2	2
Bandar Laksamana	1	1	1
Rupat	4	2	2
Rupat Utara	2	1	1
Bengkalis	4	2	4
Bantan	4	2	2
<b>Kabupaten Bengkalis</b>	<b>27</b>	<b>18</b>	<b>20</b>

Lanjutan Tabel/*Continued Table* 4.2.1

Kecamatan <i>Subdistrict</i>	Puskesmas Pembantu <i>Subsidiary of Public Health Center</i>		
	2018	2019	2020
(1)	(14)	(15)	(16)
Mandau	4	3	3
Pinggir	7	4	4
Bathin Solapan	8	3	3
Talang Muandau	4	1	1
Bukit Batu	4	4	4
Siak Kecil	4	3	4
Bandar Laksamana	6	3	3
Rupat	8	8	9
Rupat Utara	6	4	5
Bengkalis	10	10	10
Bantan	9	8	8
<b>Kabupaten Bengkalis</b>	<b>70</b>	<b>51</b>	<b>54</b>

Lanjutan Tabel/Continued Table 4.2.1

Kecamatan Subdistrict	Apotek Pharmacy		
	2018	2019	2020
(1)	(17)	(18)	(19)
Mandau	7	5	5
Pinggir	3	2	2
Bathin Solapan	7	6	7
Talang Muandau	-	1	2
Bukit Batu	2	2	2
Siak Kecil	2	2	2
Bandar Laksamana	1	1	1
Rupat	-	-	-
Rupat Utara	-	-	-
Bengkalis	6	7	10
Bantan	4	2	2
<b>Kabupaten Bengkalis</b>	<b>32</b>	<b>28</b>	<b>33</b>

Catatan/Note: <sup>1</sup> Desa pada tabel ini termasuk Unit Permukiman Transmigrasi (UPT) yang masih dibina oleh kementerian terkait dan nagari di Provinsi Sumatera Barat/Villages in this table include Transmigration Settlement Unit which is still fostered by the relevant ministries and the nagari in the Province of Sumatera Barat

Sumber/Source: BPS, Pendataan Potensi Desa (Podes)/BPS-Statistics Indonesia, Village Potential Data Collecting

**Tabel**  
**Table** 4.2.2

**Jumlah Tenaga Kesehatan Menurut Kecamatan di  
Kabupaten Bengkalis, 2020**  
*Number of Health Human Resources by Subdistrict in  
Bengkalis Regency, 2020*

Kecamatan Subdistrict	Dokter <sup>1</sup> Doctor <sup>1</sup>	Dokter Gigi <sup>2</sup> Dentist <sup>2</sup>	Perawat Nurse	Bidan Midwife	Tenaga kefarmasian Pharmacist
(1)	(2)	(3)	(4)	(5)	(6)
Mandau	67	19	315	225	58
Pinggir	13	4	19	30	5
Bathin Solapan	15	6	17	26	4
Talang Muandau	4	2	8	13	2
Bukit Batu	6	2	22	14	3
Siak Kecil	8	2	22	33	6
Bandar Laksamana	4	1	14	11	3
Rupat	10	1	29	18	3
Rupat Utara	4	2	9	13	2
Bengkalis	42	13	241	119	42
Bantan	17	5	40	31	9
<b>Kabupaten Bengkalis</b>	<b>190</b>	<b>57</b>	<b>736</b>	<b>533</b>	<b>137</b>

Lanjutan Tabel/Continued Table 4.2.2

Kecamatan Subdistrict	Tenaga Kesehatan Masyarakat Public Health worker	Tenaga Kesehatan Lingkungan Enviromental Health Worker	Tenaga Gizi Nutritionist	Ahli Teknologi Laboratorium Medik Medical Laboratory Technician
(1)	(7)	(8)	(9)	(10)
Mandau	31	8	13	19
Pinggir	2	1	3	2
Bathin Solapan	4	1	4	3
Talang Muandau	1	-	1	1
Bukit Batu	2	2	1	2
Siak Kecil	3	1	1	3
Bandar Laksamana	2	-	1	-
Rupat	1	2	4	4
Rupat Utara	2	1	2	-
Bengkalis	18	6	14	32
Bantan	5	3	2	5
<b>Kabupaten Bengkalis</b>	<b>71</b>	<b>25</b>	<b>46</b>	<b>71</b>

Catatan/Note: <sup>1</sup>Dokter dalam tabel ini termasuk dokter spesialis (selain spesialis gigi) dan dokter umum/Doctor in this table include medical specialist (exclude dentist specialist) and general practitioner

<sup>2</sup>Dokter gigi dalam tabel ini termasuk dokter spesialis gigi dan dokter gigi/Doctor in this table include dentist dan dentist specialist

Sumber/Source: Dinas Kesehatan Kabupaten Bengkalis/Healthy Agency Bengkalis

**Tabel 4.2.3**  
**Table**

**Jumlah Rumah Sakit Umum, Rumah Sakit Khusus, Puskesmas, Klinik Pratama, dan Posyandu Menurut Kecamatan di Kabupaten Bengkalis, 2019 dan 2020**  
**Number of General Hospital, Specialized Hospital, Public Health Center, Primary Clinic, and Integrated Health Post by Subdistrict in Bengkalis Regency, 2019 and 2020**

Kecamatan Subdistrict	Rumah Sakit Umum General Hospital		Rumah Sakit Khusus Specialized Hospital	
	2019	2020	2019	2020
(1)	(2)	(3)	(4)	(5)
Mandau	5	5	-	-
Pinggir	-	-	-	-
Bathin Solapan	-	-	-	-
Talang Muandau	-	-	-	-
Bukit Batu	-	-	-	-
Siak Kecil	-	-	-	-
Bandar Laksamana	-	-	-	-
Rupat	-	-	-	-
Rupat Utara	-	-	-	-
Bengkalis	1	1	-	-
Bantan	-	-	-	-
<b>Kabupaten Bengkalis</b>	<b>6</b>	<b>6</b>	<b>0</b>	<b>0</b>



Lanjutan Tabel/Continued Table 4.2.3

Kecamatan Subdistrict	Puskesmas <sup>1</sup> Rawat Inap Public Health Center <sup>1</sup> with Inpatient Care		Puskesmas <sup>1</sup> Non Rawat Inap Public Health Center <sup>1</sup> without Inpatient Care	
	2019	2020	2019	2020
(1)	(6)	(7)	(8)	(9)
Mandau	...	-	...	2
Pinggir	...	-	...	2
Bathin Solapan	...	-	...	2
Talang Muandau	...	1	...	-
Bukit Batu	...	1	...	-
Siak Kecil	...	1	...	1
Bandar Laksamana	...	-	...	1
Rupat	...	1	...	1
Rupat Utara	...	1	...	-
Bengkalis	...	1	...	1
Bantan	...	1	...	1
<b>Kabupaten Bengkalis</b>	...	<b>7</b>	...	<b>11</b>

Lanjutan Tabel/*Continued Table 4.2.3*

Kecamatan Subdistrict	Klinik Pratama Primary Clinic		Posyandu Intregrated Health Post	
	2019	2020	2019	2020
(1)	(10)	(11)	(12)	(13)
Mandau	...	-	...	92
Pinggir	...	-	...	56
Bathin Solapan	...	-	...	63
Talang Muandau	...	-	...	31
Bukit Batu	...	-	...	25
Siak Kecil	...	-	...	34
Bandar Laksamana	...	-	...	18
Rupat	...	-	...	63
Rupat Utara	...	-	...	20
Bengkalis	...	-	...	64
Bantan	...	-	...	45
<b>Kabupaten Bengkalis</b>	...	<b>0</b>	...	<b>511</b>

Catatan/Note: <sup>1</sup> Puskesmas yang teregistrasi/Registered Public Health Center  
 Sumber/Source: Dinas Kesehatan Kabupaten Bengkalis/Healthy Agency Bengkalis

### 4.3 AGAMA DAN SOSIAL LAINNYA RELIGION AND OTHER SOCIAL AFFAIRS

**Tabel 4.3.1** Jumlah Penduduk Menurut Kecamatan dan Agama yang Dianut di Kabupaten Bengkalis, 2020  
*Population by Subdistrict and Religion in Bengkalis Regency, 2020*

Kecamatan Subdistrict	Islam	Protestan Protestant	Katolik Catholic	Hindu	Budha Buddha	Lainnya Others
(1)	(2)	(3)	(4)	(5)	(6)	(7)
Mandau	127 976	26 012	2 280	28	1 539	24
Pinggir	45 568	20 220	1 765	-	96	-
Bathin Solapan	81 920	13 683	1 132	3	608	74
Talang Muandau	21 616	5 141	704	-	11	-
Bukit Batu	19 227	677	90	-	1 537	-
Siak Kecil	24 270	377	43	-	656	-
Bandar Laksamana	15 296	744	141	1	90	-
Rupat	29 771	1 078	286	-	4 457	105
Rupat Utara	8 703	742	22	-	5 497	-
Bengkalis	75 055	854	165	1	9 979	60
Bantan	37 453	369	14	-	5 235	2
<b>Kabupaten Bengkalis</b>	<b>486 855</b>	<b>69 897</b>	<b>6 642</b>	<b>33</b>	<b>29 705</b>	<b>265</b>

Catatan/Note: ...

Sumber/Source: Data DKB Semester II Ditjen Adminduk Tahun 2020/DKB Data in Semester II by Directorate General of Population and Civil Registration 2020

**Tabel**  
**Table 4.3.2****Jumlah Tempat Peribadatan Menurut Kecamatan di  
Kabupaten Bengkulu, 2020**  
*Number of Places of Worship by Subdistrict in Bengkulu  
Regency, 2020*

Kecamatan Subdistrict	Masjid Mosque	Mushola Pray Room	Gereja Protestan Protestant Church	Gereja Katholik Catholic Church	Pura Temple	Vihara
(1)	(2)	(3)	(4)	(5)	(6)	(7)
Mandau	172	141	43	-	-	2
Pinggir	68	52	44	-	-	-
Bathin Solapan	54	26	35	-	-	-
Talang Muandau	36	28	24	-	-	-
Bukit Batu	29	20	5	-	-	3
Siak Kecil	50	45	-	-	-	4
Bandar Laksamana	19	10	3	-	-	-
Rupat	51	33	7	-	-	9
Rupat Utara	19	10	1	-	-	8
Bengkalis	78	116	5	-	-	18
Bantan	74	85	4	-	-	8
<b>Kabupaten Bengkulu</b>	<b>650</b>	<b>566</b>	<b>171</b>	<b>-</b>	<b>-</b>	<b>52</b>

Catatan/Note:

Sumber/Source: Kementerian Agama Kabupaten Bengkulu / Religion Office of Bengkulu Regency

**Tabel 4.3.3** Jumlah Desa<sup>1</sup>/Kelurahan yang Mengalami Bencana Alam<sup>2</sup> Menurut Kecamatan di Kabupaten Bengkalis, 2018–2020  
**Number of Villages<sup>1</sup>/Kelurahan that Had Natural Disaster<sup>2</sup> by Subdistrict in Bengkalis Regency, 2018–2020**

Kecamatan Subdistrict	Banjir/Flood		
	2018	2019	2020
(1)	(2)	(3)	(4)
Mandau	2	-	-
Pinggir	-	-	-
Bathin Solapan	3	-	-
Talang Muandau	2	2	-
Bukit Batu	1	-	-
Siak Kecil	-	-	-
Bandar Laksamana	-	-	-
Rupat	-	-	-
Rupat Utara	-	-	-
Bengkalis	6	10	3
Bantan	7	10	3
<b>Kabupaten Bengkalis</b>	<b>21</b>	<b>22</b>	<b>6</b>

Lanjutan Tabel/*Continued Table* 4.3.3

Kecamatan <i>Subdistrict</i>	Gempa Bumi/ <i>Earthquake</i>		
	2018	2019	2020
(1)	(5)	(6)	(7)
Mandau	-	-	-
Pinggir	-	-	-
Bathin Solapan	-	-	-
Talang Muandau	-	-	-
Bukit Batu	-	-	-
Siak Kecil	-	-	-
Bandar Laksamana	-	-	-
Rupat	-	-	-
Rupat Utara	-	-	-
Bengkalis	-	-	-
Bantan	-	-	-
<b>Kabupaten Bengkalis</b>	<b>0</b>	<b>0</b>	<b>0</b>

Lanjutan Tabel/*Continued Table 4.3.3*

Kecamatan Subdistrict	Tanah Longsor/ <i>Landslide</i>		
	2018	2019	2020
(1)	(8)	(9)	(10)
Mandau	-	-	-
Pinggir	-	-	-
Bathin Solapan	-	-	-
Talang Muandau	-	-	-
Bukit Batu	-	-	-
Siak Kecil	-	-	-
Bandar Laksamana	-	-	-
Rupat	-	-	-
Rupat Utara	-	-	-
Bengkalis	-	-	-
Bantan	-	-	-
<b>Kabupaten Bengkalis</b>	<b>0</b>	<b>0</b>	<b>0</b>

Catatan/*Note*: <sup>1</sup> Desa pada tabel ini termasuk Unit Permukiman Transmigrasi (UPT) yang masih dibina oleh kementerian terkait dan nagari di Provinsi Sumatera Barat/*Villages in this table are included in Transmigration Settlement Unit which is still fostered by the relevant ministries and the nagari in the Province of Sumatera Barat*

Sumber/*Source*: <sup>2</sup> Kejadian dalam setahun sebelum tahun pencacahan/*Occured during the last one year before the enumeration years*  
BPS, Pendataan Potensi Desa (Podes)/*BPS-Statistics Indonesia, Village Potential Data Collecting*

#### 4.4 KEMISKINAN POVERTY

**Tabel 4.4.1** **Garis Kemiskinan, Jumlah, dan Persentase Penduduk Miskin di Kabupaten Bengkalis, 2013–2020**  
*Poverty Line, Number, and Percentage of Poor People in Bengkalis Regency, 2013–2020*

Tahun Year	Garis Kemiskinan (rupiah/kapita/bulan) Poverty Line (rupiah/capita/month)	Jumlah Penduduk Miskin (ribu) Number of Poor People (thousand)	Persentase Penduduk Miskin Percentage of Poor People
(1)	(2)	(3)	(4)
2013	388 671	40,11	7,57
2014	405 945	38,82	7,20
2015	420 733	40,00	7,38
2016	455 021	37,49	6,82
2017	496 657	38,19	6,85
2018	508 633	35,11	6,22
2019	533 123	35,83	6,27
2020	581 416	36,96	6,40

Catatan/Note: ...

Sumber/Source: BPS, Survei Sosial Ekonomi Nasional Maret/BPS-Statistics Indonesia, March National Socioeconomic Survey



**Tabel 4.4.2** Indeks Kedalaman Kemiskinan dan Indeks Keparahan Kemiskinan di Kabupaten Bengkalis, 2013–2020  
**Poverty Gap Index and Poverty Severity Index in Bengkalis Regency, 2013–2020**

Tahun Year	Indeks Kedalaman Kemiskinan Poverty Gap Index	Indeks Keparahan Kemiskinan Poverty Severity Index
(1)	(2)	(3)
2013	0,82	0,15
2014	1,06	0,24
2015	1,05	0,25
2016	1,41	0,43
2017	0,95	0,24
2018	0,87	0,18
2019	0,50	0,07
2020	0,72	0,14

Catatan/Note: ...

Sumber/Source: BPS, Survei Sosial Ekonomi Nasional Maret/BPS-Statistics Indonesia, March National Socioeconomic Survey

**Tabel**  
**Table** 4.3.4

**Jumlah Perkara Pengadilan Agama Kabupaten Bengkalis, 2020**  
**Number of Religious Court Cases Bengkalis Regency, 2020**

Jenis Perkara <i>Court Kind</i>	Jumlah Kasus <i>Total of Cases</i>
(1)	(2)
A. PERKAWINAN	
1. Izin Poligami	-
2. Pencegahan Perkawinan	-
3. Penolakan Perkawinan oleh PPN	-
4. Pembatalan Perkawinan	-
5. Kelalaian atas kewajiban suami/istri	-
6. Cerai Talak	131
7. Cerai Gugat	400
8. Harta Bersama	5
9. Pengasuhan Anak/Hadlonah	2
10. Nafkah Anak oleh Ibu	-
11. Hak-hak Bekas Istri	-
12. Pengesahan Anak	-
13. Pencabutan Kekuasaan Orang Tua	-
14. Perwalian	2
15. Pencabutan Kekuasaan Wali	-
16. Penunjukan Orang Lain sbg Wali	-
17. Ganti Rugi Terhadap Wali	-
18. Asal-Usul Anak/Pengangkatan Anak	1
19. Penetapan Kawin Campuran	-
20. Istibath Nikah	68
21. Izin Kawin	-
22. Dispensasi Kawin	63
23. Wali Adhol	2

Lanjutan Tabel/*Continued Table* 4.3.4

Jenis Perkara <i>Court Kind</i>	Jumlah Kasus <i>Total of Cases</i>
(1)	(8)
B. EKONOMI	-
C. KEWARISAN	1
D. WASIAT	-
E. HIBAH	-
F. WAKAF	-
G. ZAKAT/INFAQ/SHODAQOH	-
H. P3HP/PENETAPAN AHLI WARIS	3
I. LAIN-LAIN	7
<b>Kabupaten Bengkulu</b>	<b>685</b>

Catatan/*Note*: ...

Sumber/*Source*: Pengadilan Agama Kabupaten Bengkulu/*Religious Court of Bengkulu Regency*

**Tabel**  
**Table** 4.3.5**Jumlah Tahanan Berdasarkan Jenis Hukum dan Jenis Kelamin di Kabupaten Bengkalis, 2018-2020**  
**Number of Prisoner by Criminal Decision in Bengkalis Regency, 2018-2020**

Jenis Putusan Pidana <i>Type of Verdict</i>	2018		2019		2020	
	Laki-laki <i>Male</i>	Perempuan <i>Female</i>	Laki-laki <i>Male</i>	Perempuan <i>Female</i>	Laki-laki <i>Male</i>	Perempuan <i>Female</i>
(1)	(2)	(3)	(4)	(5)	(6)	(7)
Penyidik	-	-	-	-	-	-
Penuntutan	65	6	15	2	55	5
Pengadilan Negeri	289	4	143	8	318	6
Pengadilan Tinggi	21	-	10	-	19	2
Mahkamah Agung	4	-	7	-	6	-
Lainnya	-	-	-	-	-	-
<b>Jumlah</b>	<b>379</b>	<b>10</b>	<b>175</b>	<b>10</b>	<b>398</b>	<b>13</b>

Catatan/Note: ...

Sumber/Source: Lembaga Pemasyarakatan Kelas II A Bengkalis/II A Jail of Bengkalis Regency

**Tabel 4.3.6** Jumlah Narapidana Berdasarkan Jenis Hukum dan Jenis Kelamin di Kabupaten Bengkalis, 2018-2020  
**Number of Prisoner by Criminal Decision in Bengkalis Regency, 2018-2020**

Jenis Hukuman <i>Type of Punishment</i>	2018		2019		2020	
	Laki-laki <i>Male</i>	Perempuan <i>Female</i>	Laki-laki <i>Male</i>	Perempuan <i>Female</i>	Laki-laki <i>Male</i>	Perempuan <i>Female</i>
(1)	(2)	(3)	(4)	(5)	(6)	(7)
Penyidik	-	-	-	-	-	-
Penuntutan	3	-	2	-	9	-
Pengadilan Negeri	1 071	36	1 250	43	1 099	45
Pengadilan Tinggi	19	1	47	4	6	-
Mahkamah Agung	25	1	30	1	10	1
Lainnya	-	-	-	-	-	-
<b>Jumlah</b>	<b>1 118</b>	<b>38</b>	<b>1 329</b>	<b>48</b>	<b>1 124</b>	<b>46</b>

Catatan/Note: ...

Sumber/Source: Lembaga Pemasyarakatan Kelas II A Bengkalis/II A Jail of Bengkalis Regency

**Tabel**  
**Table** 4.3.7**Jumlah Klinik, Peserta KB Baru, dan Peserta KB Aktif Menurut Kecamatan di Kabupaten Bengkalis, 2020**  
**Number of Clinics, New Acceptors, and Active Acceptors by Subdistrict in Bengkalis Regency, 2020**

Kecamatan Subdistrict	Klinik KB Family Planning Clinics	Peserta KB Baru New Acceptors	Peserta KB Aktif Active Acceptors
(1)	(2)	(3)	(4)
Mandau	4	2 261	19 857
Pinggir	2	2 199	10 016
Bathin Solapan	2	2 249	14 429
Talang Muandau	1	783	1 793
Bukit Batu	1	229	3 773
Siak Kecil	2	179	2 521
Bandar Laksamana	1	375	1 520
Rupat	2	240	4 399
Rupat Utara	1	117	1 725
Bengkalis	3	928	8 918
Bantan	2	381	5 078
<b>Kabupaten Bengkalis</b>	<b>21</b>	<b>9 941</b>	<b>74 029</b>

Lanjutan Tabel/*Continued Table 4.3.7*

Kecamatan Subdistrict	Peserta KB Aktif/ <i>New Acceptors</i>		Jumlah Total
	Pil/Tablet	Kondom/Condom	
(1)	(8)	(9)	(10)
Mandau	3 119	331	3 450
Pinggir	2 078	457	2 535
Bathin Solapan	2 724	480	3 204
Talang Muandau	200	70	270
Bukit Batu	1 568	157	1 725
Siak Kecil	201	48	249
Bandar Laksamana	558	54	612
Rupat	846	46	892
Rupat Utara	267	34	301
Bengkalis	2 826	191	3 017
Bantan	985	71	1 056
<b>Kabupaten Bengkalis</b>	<b>15 372</b>	<b>1 939</b>	<b>17 311</b>

Catatan/*Note*: ...Sumber/*Source*: Dinas Pengendalian Penduduk dan Keluarga Berencana Kabupaten Bengkalis/  
*Population and Family Disaster Control Service of Bengkalis Regency*

**Tabel**  
**Table 4.3.8**

**Jumlah Pasangan Usia Subur (PUS), Akseptor KB, Persentase PUS yang Menjadi Akseptor KB Menurut Kecamatan di Kabupaten Bengkalis, 2020**  
***Number of Fertile Age Couples (PUS), Acceptors, Percentage of PUS be Acceptors by Subdistrict in Bengkalis Regency, 2020***

Kecamatan Subdistrict	Klinik KB Family Planning Clinics	Peserta KB Baru New Acceptors	Peserta KB Aktif Active Acceptors
(1)	(2)	(3)	(4)
Mandau	29 367	19 857	67,62
Pinggir	14 583	10 016	68,68
Bathin Solapan	20 941	14 429	68,90
Talang Muandau	2 627	1 793	68,25
Bukit Batu	5 603	3 773	67,34
Siak Kecil	3 733	2 521	67,53
Bandar Laksamana	2 226	1 520	68,28
Rupat	6 419	4 399	68,53
Rupat Utara	2 518	1 725	68,51
Bengkalis	13 004	8 918	68,59
Bantan	7 451	5 078	68,15
<b>Kabupaten Bengkalis</b>	<b>108 472</b>	<b>74 029</b>	<b>68,25</b>





# Produksi Hasil Perkebunan Kabupaten Bengkalis 2019

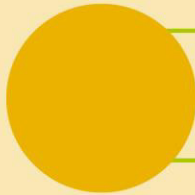
*Production of Plantation Products Bengkalis Regency*



**Karet Ojol (Rubber)**  
**46,65 Ribu Ton**  
*Thousand Tons*



**Kelapa (Coconut)**  
**17 868 Ribu Ton**  
*Thousand Tons*




**Kelapa Sawit (Oil Palm)**  
**1 464 Ribu Ton**  
*Thousand Tons*



**Sagu (Sago)**  
**12 409 Ribu Ton**  
*Thousand Tons*



**Kopi (Coffee)**  
**0,08 Ribu Ton**  
*Thousand Tons*



**Pinang (betel Nut)**  
**4 Ribu Ton**  
*Thousand Tons*

Data Tahun 2020 Belum Tersedia  
*2020's data is not yet available*

Sumber: Dinas Perkebunan Kabupaten Bengkalis  
*Source : Plantation Service of Bengkalis Regency*



**PENJELASAN TEKNIS****TECHNICAL NOTES**

1. Tanaman sayuran semusim adalah tanaman sumber vitamin, garam mineral dan lain-lain yang dikonsumsi dari bagian tanaman yang berupa daun, bunga, buah, dan umbinya, yang berumur kurang dari satu tahun. Tanaman buah-buahan semusim adalah tanaman sumber vitamin, garam mineral, dan lain-lain yang dikonsumsi dari bagian tanaman yang berupa buah, berumur kurang dari satu tahun, tidak berbentuk pohon/rumpun tetapi menjalar dan berbatang lunak.
  2. Tanaman buah-buahan tahunan adalah tanaman sumber vitamin, garam mineral, dan lain-lain yang dikonsumsi dari bagian tanaman yang berupa buah dan merupakan tanaman tahunan. Tanaman sayuran tahunan adalah tanaman sumber vitamin, garam mineral, dan lain-lain yang dikonsumsi dari bagian tanaman yang berupa daun dan atau buah yang berumur lebih dari satu tahun.
  3. Tanaman biofarmaka adalah tanaman yang bermanfaat untuk obat-obatan, kosmetik, dan kesehatan yang dikonsumsi atau digunakan dari bagian-bagian tanaman seperti daun, batang, buah, umbi (rimpang) ataupun akar.
1. *Seasonal vegetable plants are plants which are the sources of vitamin, mineral salt, etc, consumed from the part of the plant in the form of leaf, flower, fruit, and root with the age of less than one year. Seasonal fruit plants are plants which are the sources of vitamin, mineral salt, etc, consumed from the part of the plant in the form of fruits. These plants are creeps with the age of less than one year.*
  2. *Annual fruit plants are plants which are the sources of vitamin, contained mineral salt, etc, consumed from the part of plant in the form of fruit and more than one year of age. Annual vegetable plants are plants which are the sources of vitamin, contained mineral salt, etc, consumed from the part of the plant in the form of vegetable and more than one year of age.*
  3. *Medicinal plants are plants which are useful for medicine. It is consumed from part of the plant such as leaf, flower, fruit, tuber, and root.*

4. Tanaman hias adalah tanaman yang mempunyai nilai keindahan baik bentuk, warna daun, tajuk maupun bunganya, sering digunakan untuk penghias pekarangan dan lain sebagainya.
  5. Luas panen tanaman hortikultura adalah luas tanaman sayuran, buah-buahan, biofarmaka, dan tanaman hias yang diambil hasilnya/dipanen pada periode pelaporan.
  6. Luas panen untuk tanaman sayuran adalah luas tanaman yang dipanen sekaligus/habis/dibongkar dan luas tanaman yang dipanen berkali-kali (lebih dari satu kali)/belum habis. Tanaman yang dipanen sekaligus/ habis/dibongkar adalah tanaman yang sehabis panen langsung dibongkar/dicabut, terdiri dari bawang merah, bawang putih, bawang daun, kentang, kol/kubis, kembang kol, petsai/sawi, wortel, lobak, dan kacang merah. Tanaman yang dipanen berkali-kali (lebih dari satu kali)/belum habis adalah tanaman yang pemanenannya lebih dari satu kali dan biasanya dibongkar apabila panen terakhir sudah tidak memadai lagi, terdiri dari: kacang panjang, cabe besar, cabe rawit, jamur, tomat, terung, buncis, ketimun, labu siam, kangkung, bayam, melon, semangka, dan blewah.
4. *Ornamental plants are plants which have a beauty value, either in shape, colour of leaf or crown of flower, and they are often used as a yard decorator.*
  5. *Harvested area of horticulture is area which vegetable, fruit, medicinal and ornamental plant of crop harvested during the period of report.*
  6. *Harvested area of vegetables is area of entirely plant harvested/demolished and plant harvested several times/undemolished. Entirely plants harvested/demolished are plants usually harvested once and demolished to be substituted by other plants, consisting of: shallots, garlic, leeks, potato, cabbage, cauli flower, mustard green, carrots, chinese radish, and red kidney beans. Plants harvested several times/undemolished are plants usually harvested more than once and demolished in the case that the last harvest was economically not profitable. They consist of : yard long beans, chili, small chili, mushroom, tomatoes, egg plant, french beans, cucumber, pumpkin/chajota, swamp cabbage, spinach, melon, watermelon, and blewah .*

**ULASAN**

Kabupaten Bengkalis merupakan salah satu kabupaten di Provinsi Riau yang berada di wilayah pesisir. Di karenakan wilayah pesisir menjadikan masyarakat memiliki mata pencaharian di sektor perikanan atau nelayan. Data perikanan Kabupaten Bengkalis diperoleh dari Dinas Perikanan Kabupaten Bengkalis.

Pada 2020, jumlah rumah tangga perikanan atau nelayan di Kabupaten Bengkalis sebesar 5 516 rumah tangga. Kecamatan Pinggir merupakan kecamatan yang terbesar memiliki rumah tangga perikanan atau nelayan yaitu sebesar 1 857 rumah tangga di mana 1 690 rumah tangga di bidang perikanan dan 167 rumah tangga di bidang budidaya.

Sedangkan kecamatan yang memiliki rumah tangga perikanan atau nelayan terkecil yaitu Kecamatan Bandar Laksamana, sebesar 35 rumah tangga di mana 2 rumah tangga di bidang perikanan dan 33 rumah tangga di bidang budidaya.

Bidang perikanan terdiri dari 2 bagian yaitu laut dan perairan. Sedangkan bidang budidaya terdiri dari 3 bagian, kolam, tambak, dan keramba jaring apung.

**DESCRIPTION**

*Bengkalis Regency is one of the districts in Riau Province which is in coastal area. Because that, make living society in fishery sector or fisherman. Fishery data of Bengkalis Regency got by Fishery Service of Bengkalis Regency.*

*In 2020, total of fishery household or fisherman in Bengkalis Regency are 5 516 household. Pinggir subdistrict is the biggest subdistrict who have fishery household or fisherman, is 1 857 household where 1 690 household in fishery sector and 167 household in cultured sector.*

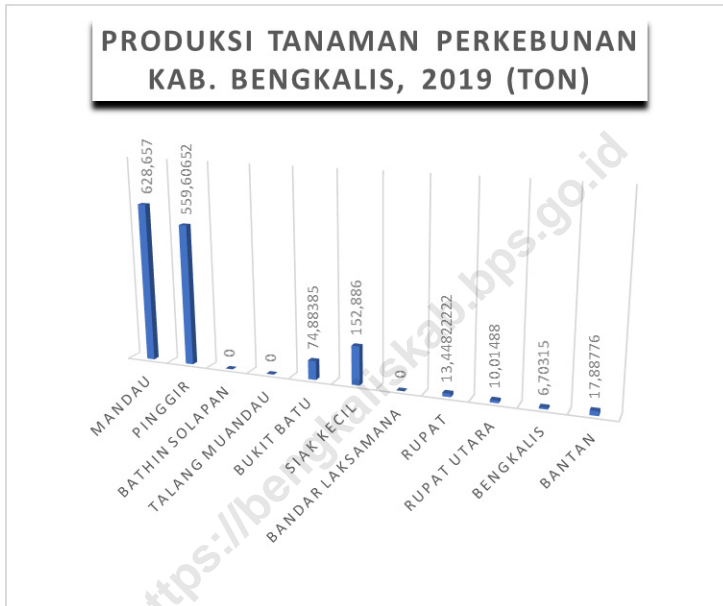
*While the smallest subdistrict have the fishery household or fisherman are 35 household where 2 household in fishery sector and 33 household in cultured sector.*

*Fishery sector as 2 part, sea and open water. While cultured sector as 3 part, pool, waterpond, and duke.*



**Gambar** 5.1  
**Figures**

**Produksi Tanaman Perkebunan Kab. Bengkalis (Ton), 2019**  
*Productions of Estate Crops (Ton), 2019*

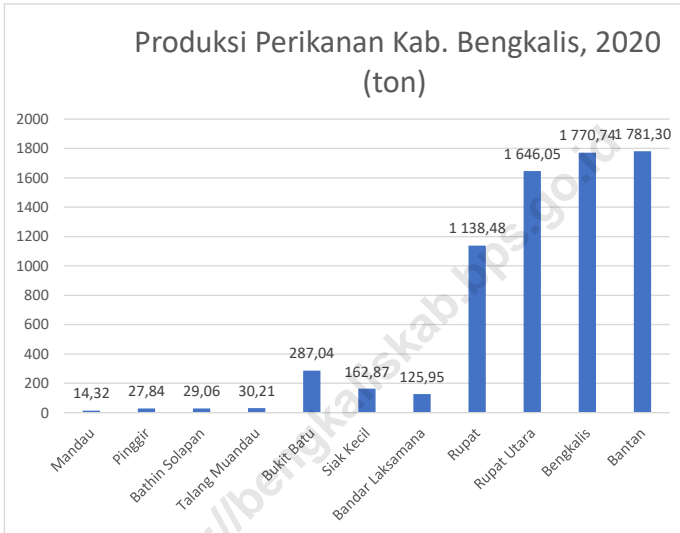


Catatan/Note: ...

Sumber/Source: Dinas Perkebunan Kabupaten Bengkalis/Estate Crops Service of Bengkalis



**Gambar 5.2** **Produksi Perikanan Kab. Bengkalis (Ton), 2020**  
**Figures** **Productions of Fishery(Ton), 2020**



Catatan/Note: ...

Sumber/Source: Dinas Perikanan Kabupaten Bengkalis/Fishery Service of Bengkalis

## 5.1 HORTIKULTURA

### HORTICULTURE

**Tabel** 5.1.1 **Luas Panen Tanaman Sayuran Menurut Kecamatan dan Jenis Tanaman di Kabupaten Bengkalis (ha), 2019 dan 2020**  
**Harvested Area of Vegetables by Subdistrict and Kind of Plant in Bengkalis Regency (ha), 2019 and 2020**

Kecamatan Subdistrict	Bawang Merah Shallot		Cabai Besar Chili/Big Chili	
	2019	2020*	2019	2020*
(1)	(2)	(3)	(4)	(5)
Mandau	-	...	4	...
Pinggir	-	...	5	...
Bathin Solapan	-	...	14	...
Talang Muandau	-	...	8	...
Bukit Batu	-	...	6	...
Siak Kecil	-	...	70	...
Bandar Laksamana	-	...	7	...
Rupat	-	...	14	...
Rupat Utara	-	...	1	...
Bengkalis	-	...	6	...
Bantan	-	...	2	...
<b>Kabupaten Bengkalis</b>	-	...	<b>137</b>	...

Lanjutan Tabel/Continued Table 5.1.1

Kecamatan Subdistrict	Cabai Rawit Chili/Cayenne Pepper		Kentang Potato	
	2019	2020*	2019	2020*
(1)	(6)	(7)	(8)	(9)
Mandau	...	...	-	...
Pinggir	...	...	-	...
Bathin Solapan	...	...	-	...
Talang Muandau	...	...	-	...
Bukit Batu	...	...	-	...
Siak Kecil	...	...	-	...
Bandar Laksamana	...	...	-	...
Rupat	...	...	-	...
Rupat Utara	...	...	-	...
Bengkalis	...	...	-	...
Bantan	...	...	-	...
<b>Kabupaten Bengkalis</b>	...	...	-	...

Lanjutan Tabel/*Continued Table* 5.1.1

Kecamatan Subdistrict	Kubis Cabbage		Tomat Tomato	
	2019	2020*	2019	2020*
(1)	(10)	(11)	(12)	(13)
Mandau	-	...	-	...
Pinggir	-	...	-	...
Bathin Solapan	-	...	-	...
Talang Muandau	-	...	-	...
Bukit Batu	-	...	-	...
Siak Kecil	-	...	-	...
Bandar Laksamana	-	...	-	...
Rupat	-	...	-	...
Rupat Utara	-	...	-	...
Bengkalis	-	...	-	...
Bantan	-	...	-	...
<b>Kabupaten Bengkalis</b>	-	...	-	...

Lanjutan Tabel/Continued Table 5.1.1

Kecamatan Subdistrict	Bawang Putih Garlic		Petsai Chinese Cabbage		Komoditas daerah	
	2019	2020 <sup>x</sup>	2019	2020 <sup>x</sup>	2019	2020 <sup>x</sup>
(1)	(14)	(15)	(16)	(17)	(18)	(19)
Mandau	...	...	-	...	...	...
Pinggir	...	...	1	...	...	...
Bathin Solapan	...	...	6	...	...	...
Talang Muandau	...	...	1	...	...	...
Bukit Batu	...	...	-	...	...	...
Siak Kecil	...	...	20	...	...	...
Bandar Laksamana	...	...	-	...	...	...
Rupat	...	...	-	...	...	...
Rupat Utara	...	...	-	...	...	...
Bengkalis	...	...	20	...	...	...
Bantan	...	...	-	...	...	...
<b>Kabupaten Bengkalis</b>	...	...	<b>48</b>	...	...	...

Catatan/Note: ...

Sumber/Source: BPS, Statistik Pertanian Hortikultura SPH-SBS/BPS-Statistics Indonesia, Agricultural Statistic for Horticulture SPH-SBS

**Tabel**  
**Table** 5.1.2

**Produksi Tanaman Sayuran Menurut Kecamatan dan Jenis Tanaman di Kabupaten Bengkalis (kuintal), 2019 dan 2020**

*Production of Vegetables by Subdistrict and Kind of Plant in Bengkalis Regency (quintal), 2019 and 2020*

Kecamatan Subdistrict	Bawang Merah Shallot		Cabai Besar Chili/Big Chili	
	2019	2020*	2019	2020*
(1)	(2)	(3)	(4)	(5)
Mandau	-	...	194	...
Pinggir	-	...	390	...
Bathin Solapan	-	...	158	...
Talang Muandau	-	...	547	...
Bukit Batu	-	...	77	...
Siak Kecil	-	...	2 488	...
Bandar Laksamana	-	...	83	...
Rupat	-	...	460	...
Rupat Utara	-	...	5	...
Bengkalis	-	...	555	...
Bantan	-	...	136	...
<b>Kabupaten Bengkalis</b>	-	...	<b>5 092</b>	...

Lanjutan Tabel/Continued Table 5.1.2

Kecamatan Subdistrict	Cabai Rawit Chili/Cayenne Pepper		Kentang Potato	
	2019	2020*	2019	2020*
(1)	(6)	(7)	(8)	(9)
Mandau	...	...	-	...
Pinggir	...	...	-	...
Bathin Solapan	...	...	-	...
Talang Muandau	...	...	-	...
Bukit Batu	...	...	-	...
Siak Kecil	...	...	-	...
Bandar Laksamana	...	...	-	...
Rupat	...	...	-	...
Rupat Utara	...	...	-	...
Bengkalis	...	...	-	...
Bantan	...	...	-	...
<b>Kabupaten Bengkalis</b>	...	...	-	...

Lanjutan Tabel/*Continued Table 5.1.2*

Kecamatan Subdistrict	Kubis Cabbage		Tomat Tomato	
	2019	2020*	2019	2020*
(1)	(10)	(11)	(12)	(13)
Mandau	-	...	-	...
Pinggir	-	...	-	...
Bathin Solapan	-	...	-	...
Talang Muandau	-	...	-	...
Bukit Batu	-	...	-	...
Siak Kecil	-	...	-	...
Bandar Laksamana	-	...	-	...
Rupat	-	...	-	...
Rupat Utara	-	...	-	...
Bengkalis	-	...	-	...
Bantan	-	...	-	...
<b>Kabupaten Bengkalis</b>	-	...	-	...



Lanjutan Tabel/Continued Table 5.1.2

Kecamatan Subdistrict	Bawang Putih Garlic		Petai Chinese Cabbage		Komoditas daerah	
	2019	2020 <sup>x</sup>	2019	2020 <sup>x</sup>	2019	2020 <sup>x</sup>
(1)	(14)	(15)	(16)	(17)	(18)	(19)
Mandau	-	...	-	...	...	...
Pinggir	-	...	5	...	...	...
Bathin Solapan	-	...	6	...	...	...
Talang Muandau	-	...	5	...	...	...
Bukit Batu	-	...	-	...	...	...
Siak Kecil	-	...	163	...	...	...
Bandar Laksamana	-	...	-	...	...	...
Rupat	-	...	-	...	...	...
Rupat Utara	-	...	-	...	...	...
Bengkalis	-	...	800	...	...	...
Bantan	-	...	-	...	...	...
<b>Kabupaten Bengkalis</b>	-	...	<b>978</b>	...	...	...

Catatan/Note: ...

Sumber/Source: BPS, Statistik Pertanian Hortikultura SPH-SBS/BPS-Statistics Indonesia, Agricultural Statistic for Horticulture SPH-SBS

**Tabel**  
**Table** 5.1.3

**Luas Panen Tanaman Sayuran dan Buah-buahan Semusim Menurut Jenis Tanaman di Kabupaten Bengkalis (ha), 2017–2020**  
*Harvested Area of Seasonal Vegetables and Fruits by Kind of Plant in Bengkalis Regency (ha), 2017–2020*

Jenis Tanaman Kind of Plants	2017	2018	2019	2020*
(1)	(2)	(3)	(4)	(5)
<b>Sayuran/Vegetables:</b>				
Bawang Merah/Shallots	...	...	...	...
Bawang Putih/Garlic	...	...	...	...
Cabai Besar/Chili/Big Chili	222	179	137	...
Cabai Rawit/Chili/Cayenne Pepper	129	111	102	...
Kentang/Potato	...	...	...	...
Kubis/Cabbage	...	...	...	...
Kacang Panjang/Long Beans	98	76	75	...
Kangkung/ Water Spinach	192	165	157	...
<b>Buah-buahan/Fruits:</b>				
Semangka/Water Melon	18	74	72	...
Ketimun/Cucumber	63	48	55	...

Catatan/Note: ...

Sumber/Source: BPS, Statistik Pertanian Hortikultura SPH-SBS/BPS-Statistics Indonesia, Agricultural Statistic for Horticulture SPH-SBS

**Tabel** 5.1.4 **Produksi Tanaman Sayuran dan Buah-buahan Semusim Menurut Jenis Tanaman di Kabupaten Bengkulu (kuintal), 2017–2020**  
**Production of Seasonal Vegetables and Fruits by Kind of Plant in Bengkulu Regency (quintal), 2017–2020**

Jenis Tanaman Kind of Plants	2017	2018	2019	2020 <sup>x</sup>
(1)	(2)	(3)	(4)	(5)
<b>Sayuran/Vegetables:</b>				
Bawang Merah/ <i>Shallots</i>	...	...	...	...
Bawang Putih/ <i>Garlic</i>	...	...	...	...
Cabai Besar/ <i>Chili/Big Chili</i>	25 543	10 750	5 092	...
Cabai Rawit/ <i>Chili/Cayenne Pepper</i>	18 844	10 946	3 131	...
Kentang/ <i>Potato</i>	...	...	...	...
Kubis/ <i>Cabbage</i>	...	...	...	...
Kacang Panjang/ <i>Long Beans</i>	5 980	3 277	2 266	...
Kangkung/ <i>Water Spinach</i>	14 181	15 218	7 575	...
<b>Buah–buahan/Fruits:</b>				
Semangka/ <i>Water Melon</i>	2 530	5 799	2 718	...
Ketimun/ <i>Cucumber</i>	7 398	4 357	1 251	...

Catatan/Note: ...

Sumber/Source: BPS, Statistik Pertanian Hortikultura SPH-SBS/BPS-Statistics Indonesia, Agricultural Statistic for Horticulture SPH-SBS

**Tabel**  
**Table** 5.1.5

**Luas Panen Tanaman Biofarmaka Menurut Kecamatan dan Jenis Tanaman di Kabupaten Bengkulu (m<sup>2</sup>), 2019 dan 2020**  
*Harvested Area of Medicinal Plants by Subdistrict and Kind of Plant in Bengkulu Regency (m<sup>2</sup>), 2019 and 2020*

Kecamatan Subdistrict	Jahe Ginger		Laos/Lengkuas Galanga		Kencur East Indian Galangal	
	2019	2020*	2019	2020*	2019	2020*
(1)	(2)	(3)	(4)	(5)	(6)	(7)
Mandau	50	...	100	...	2	...
Pinggir	800	...	1 300	...	1 150	...
Bathin Solapan	150	...	350	...	150	...
Talang Muandau	500	...	200	...	400	...
Bukit Batu	900	...	635	...	399	...
Siak Kecil	-	...	-	...	-	...
Bandar Laksamana	-	...	-	...	-	...
Rupat	-	...	-	...	-	...
Rupat Utara	-	...	-	...	-	...
Bengkalis	2 500	...	2 500	...	3 000	...
Bantan	7 620	...	2 400	...	3 350	...
<b>Kabupaten Bengkulu</b>	<b>12 520</b>	<b>...</b>	<b>7 485</b>	<b>...</b>	<b>8 451</b>	<b>...</b>

Lanjutan Tabel/*Continued Table 5.1.5*

Kecamatan Subdistrict	Kunyit Turmeric		Komoditas daerah		Komoditas daerah	
	2019	2020 <sup>x</sup>	2019	2020 <sup>x</sup>	2019	2020 <sup>x</sup>
(1)	(8)	(9)	(10)	(11)	(12)	(13)
Mandau	50	...	...	...	...	...
Pinggir	1 500	...	...	...	...	...
Bathin Solapan	250	...	...	...	...	...
Talang Muandau	250	...	...	...	...	...
Bukit Batu	760	...	...	...	...	...
Siak Kecil	-	...	...	...	...	...
Bandar Laksamana	-	...	...	...	...	...
Rupat	-	...	...	...	...	...
Rupat Utara	-	...	...	...	...	...
Bengkalis	2 000	...	...	...	...	...
Bantan	3 010	...	...	...	...	...
<b>Kabupaten Bengkalis</b>	<b>7 820</b>	...	...	...	...	...

Catatan/Note: ...

Sumber/Source: BPS, Statistik Pertanian Hortikultura SPH-TBF/BPS-Statistics Indonesia, Agricultural Statistic for Horticulture SPH-TBF

**Tabel**  
**Table** 5.1.6**Produksi Tanaman Biofarmaka Menurut Kecamatan dan Jenis Tanaman di Kabupaten Bengkalis (kg), 2019 and 2020*****Production of Medicinal Plants by Subdistrict and Kind of Plant in Bengkalis Regency (kg), 2019 and 2020***

Kecamatan Subdistrict	Jahe Ginger		Laos/Lengkuas Galanga		Kencur East Indian Galangal	
	2019	2020*	2019	2020*	2019	2020*
(1)	(2)	(3)	(4)	(5)	(6)	(7)
Mandau	101	...	201	...	2	...
Pinggir	800	...	1 440	...	1 214	...
Bathin Solapan	150	...	350	...	150	...
Talang Muandau	690	...	130	...	290	...
Bukit Batu	900	...	635	...	399	...
Siak Kecil	-	...	-	...	-	...
Bandar Laksamana	-	...	-	...	-	...
Rupat	-	...	-	...	-	...
Rupat Utara		...	-	...	-	...
Bengkalis	4 500	...	7 000	...	4 500	...
Bantan	21 750	...	6 350	...	11 600	...
<b>Kabupaten Bengkalis</b>	<b>28 891</b>	<b>...</b>	<b>16 106</b>	<b>...</b>	<b>18 155</b>	<b>...</b>

Lanjutan Tabel/*Continued Table* 5.1.6

Kecamatan Subdistrict	Kunyit Turmeric		Komoditas daerah		Komoditas daerah	
	2019	2020 <sup>x</sup>	2019	2020 <sup>x</sup>	2019	2020 <sup>x</sup>
(1)	(8)	(9)	(10)	(11)	(12)	(13)
Mandau	100	...	...	...	...	...
Pinggir	1 970	...	...	...	...	...
Bathin Solapan	250	...	...	...	...	...
Talang Muandau	320	...	...	...	...	...
Bukit Batu	760	...	...	...	...	...
Siak Kecil	-	...	...	...	...	...
Bandar Laksamana	-	...	...	...	...	...
Rupat	-	...	...	...	...	...
Rupat Utara	-	...	...	...	...	...
Bengkalis	4 000	...	...	...	...	...
Bantan	8 230	...	...	...	...	...
<b>Kabupaten Bengkalis</b>	<b>15 630</b>	...	...	...	...	...

Catatan/Note: ...

Sumber/Source: BPS, Statistik Pertanian Hortikultura SPH-TBF/BPS-Statistics Indonesia, Agricultural Statistic for Horticulture SPH-TBF

**Tabel** 5.1.7 **Luas Panen Tanaman Biofarmaka Menurut Jenis Tanaman di Kabupaten Bengkulu (m<sup>2</sup>), 2017–2020**  
**Table** 5.1.7 **Harvested Area of Medicinal Plants by Kind of Plant in Bengkulu Regency (m<sup>2</sup>), 2017–2020**

Jenis Tanaman Kind of Plants	2017	2018	2019	2020*
(1)	(2)	(3)	(4)	(5)
Jahe/ <i>Ginger</i>	...	4 951	12 520	...
Kencur/ <i>East Indian Galangal</i>	...	6 152	8 451	...
Kunyit/ <i>Turmeric</i>	...	5 200	7 820	...
Laos/ <i>Lengkuas/Galangal</i>	...	11 601	7 485	...
Temukunci/ <i>Chinese Keys</i>	...	2 000	2 000	...
Temulawak/ <i>Java Turmeric</i>	...	3 151	3 081	...

Catatan/Note: ...

Sumber/Source: BPS, Statistik Pertanian Hortikultura SPH-TBF/BPS-Statistics Indonesia, Agricultural Statistic for Horticulture SPH-TBF



**Tabel**  
**Table** 5.1.8

**Produksi Tanaman Biofarmaka Menurut Jenis Tanaman di Kabupaten Bengkulu (kg), 2017–2020**  
**Production of Medicinal Plants by Kind of Plant in Bengkulu Regency (kg), 2017–2020**

Jenis Tanaman Kind of Plants	2017	2018	2019	2020 <sup>x</sup>
(1)	(2)	(3)	(4)	(5)
Jahe/Ginger	...	6 381	28 891	...
Kencur/East Indian Galangal	...	9 301	18 155	...
Kunyit/Turmeric	...	8 300	15 630	...
Laos/Lengkuas/Galangal	...	24 402	16 106	...
Temukunci/ Chinese Keys	...	3 000	4 000	...
Temulawak/ Java Turmeric	...	6 041	5 987	...

Catatan/Note: ...

Sumber/Source: BPS, Statistik Pertanian Hortikultura SPH-TBF/BPS-Statistics Indonesia, Agricultural Statistic for Horticulture SPH-TBF

**Tabel**  
**Table** 5.1.9**Luas Panen Tanaman Hias Menurut Kecamatan dan Jenis Tanaman di Kabupaten Bengkalis (m<sup>2</sup>), 2019 and 2020**  
**Harvested Area of Ornamental Plants by Subdistrict and Kind of Plant in Bengkalis Regency (m<sup>2</sup>), 2019 and 2020**

Kecamatan Subdistrict	Anggrek/ <i>Orchid</i>		Krisan/ <i>Chrysantemum</i>		Mawar/ <i>Rose</i>	
	2019	2020 <sup>x</sup>	2019	2020 <sup>x</sup>	2019	2020 <sup>x</sup>
(1)	(2)	(3)	(4)	(5)	(6)	(7)
Mandau	-	-	-	-	-	-
Pinggir	-	-	-	-	-	-
Bathin Solapan	-	-	-	-	-	140
Talang Muandau	-	-	-	-	-	-
Bukit Batu	-	-	-	-	-	-
Siak Kecil	-	-	-	-	-	-
Bandar Laksamana	-	-	-	-	-	-
Rupat	-	-	-	-	-	-
Rupat Utara	-	-	-	-	-	-
Bengkalis	-	-	-	-	-	-
Bantan	-	-	-	-	-	-
<b>Kabupaten Bengkalis</b>	-	-	-	-	-	<b>140</b>

Lanjutan Tabel/*Continued Table* 5.1.9

Kecamatan Subdistrict	Sedap Malam/Tuberose		Soka/Xora		Sri Rejeki/Aglaonema	
	2019	2020*	2019	2020*	2019	2020*
(1)	(8)	(9)	(10)	(11)	(12)	(13)
Mandau	-	-	...	280	...	750
Pinggir	-	-	...	-	...	-
Bathin Solapan	-	-	...	120	...	550
Talang Muandau	-	-	...	-	...	-
Bukit Batu	-	-	...	-	...	-
Siak Kecil	-	-	...	-	...	-
Bandar Laksamana	-	-	...	-	...	-
Rupat	-	-	...	-	...	-
Rupat Utara	-	-	...	-	...	-
Bengkalis	-	-	...	-	...	-
Bantan	-	-	...	-	...	-
<b>Kabupaten Bengkalis</b>	-	-	...	<b>400</b>	...	<b>1 300</b>

Catatan/Note: ...

Sumber/Source: BPS, Statistik Pertanian Hortikultura SPH-TH/BPS-Statistics Indonesia, *Agricultural Statistik for Horticulture SPH-TH*

**Tabel**  
**Table** 5.1.10

**Produksi Tanaman Hias Menurut Kecamatan dan Jenis Tanaman di Kabupaten Bengkalis (tangkai), 2019 and 2020**  
*Production of Ornamental Plants by Subdistrict and Kind of Plant in Bengkalis Regency (stalks), 2019 and 2020*

Kecamatan Subdistrict	Anggrek/ <i>Orchid</i>		Krisan/ <i>Chrysantemum</i>		Mawar/ <i>Rose</i>	
	2019	2020 <sup>x</sup>	2019	2020 <sup>x</sup>	2019	2020 <sup>x</sup>
(1)	(2)	(3)	(4)	(5)	(6)	(7)
Mandau	-	-	-	-	-	-
Pinggir	-	-	-	-	-	-
Bathin Solapan	-	-	-	-	100	140
Talang Muandau	-	-	-	-	-	-
Bukit Batu	-	-	-	-	-	-
Siak Kecil	-	-	-	-	-	-
Bandar Laksamana	-	-	-	-	-	-
Rupat	-	-	-	-	-	-
Rupat Utara	-	-	-	-	-	-
Bengkalis	-	-	-	-	-	-
Bantan	-	-	-	-	-	-
<b>Kabupaten Bengkalis</b>	-	-	-	-	<b>100</b>	<b>140</b>

Lanjutan Tabel/*Continued Table* 5.1.10

Kecamatan Subdistrict	Sedap Malam/Tuberose		Soka/Xora		Sri Rejeki/Aglaonema	
	2019	2020*	2019	2020*	2019	2020*
(1)	(8)	(9)	(10)	(11)	(12)	(13)
Mandau	-	-	...	480	...	1 500
Pinggir	-	-	...	-	...	-
Bathin Solapan	-	-	...	140	...	2 050
Talang Muandau	-	-	...	-	...	-
Bukit Batu	-	-	...	-	...	-
Siak Kecil	-	-	...	-	...	-
Bandar Laksamana	-	-	...	-	...	-
Rupat	-	-	...	-	...	-
Rupat Utara	-	-	...	-	...	-
Bengkalis	-	-	...	-	...	-
Bantan	-	-	...	-	...	-
<b>Kabupaten Bengkalis</b>	-	-	...	<b>620</b>	...	<b>3 550</b>

Catatan/Note: ...

Sumber/Source: BPS, Statistik Pertanian Hortikultura SPH-TH/BPS-Statistics Indonesia, *Agricultural Statistik for Horticulture SPH-TH*

**Tabel**  
**Table** 5.1.11

**Luas Panen Tanaman Hias Menurut Jenis Tanaman di  
Kabupaten Bengkulu (m<sup>2</sup>), 2017–2020**  
*Harvested Area of Ornamental Plants by Kind of Plant in  
Bengkalis Regency (m<sup>2</sup>), 2017–2020*

Jenis Tanaman <i>Kind of Plants</i>	2017	2018	2019	2020 <sup>x</sup>
(1)	(2)	(3)	(4)	(5)
Anggrek/ <i>Orchid</i>	...	...	...	-
Krisan/ <i>Chrysantemum</i>	...	...	...	-
Mawar/ <i>Rose</i>	...	...	...	140
Sedap Malam/ <i>Tuberose</i>	...	...	...	-
Soka/ <i>Xora</i>	...	200	400	400
Sri Rejeki/ <i>Aglaonema</i>	...	300	600	1 300

Catatan/*Note*: ...

Sumber/*Source*: BPS, Statistik Pertanian Hortikultura SPH-TH/*BPS-Statistics Indonesia, Agricultural Statistik for Horticulture SPH-TH*

**Tabel** 5.1.12 **Produksi Tanaman Hias Menurut Jenis Tanaman di Kabupaten Bengkulu (tangkai), 2017–2020**  
**Table** 5.1.12 **Production of Ornamental Plants by Kind of Plant in Bengkulu Regency (stalks), 2017–2020**

Jenis Tanaman Kind of Plants	2017	2018	2019	2020 <sup>x</sup>
(1)	(2)	(3)	(4)	(5)
Anggrek/ <i>Orchid</i>	...	...	...	-
Krisan/ <i>Chrysantemum</i>	...	...	...	-
Mawar/ <i>Rose</i>	...	...	...	140
Sedap Malam/ <i>Tuberose</i>	...	...	...	-
Soka/ <i>Xora</i>	...	200	400	620
Sri Rejeki/ <i>Aglaonema</i>	...	300	700	3 550

Catatan/Note: ...

Sumber/Source: BPS, Statistik Pertanian Hortikultura SPH-TH/BPS-Statistics Indonesia, Agricultural Statistik for Horticulture SPH-TH

**Tabel** 5.1.13 **Produksi Buah-buahan Menurut Kecamatan dan Jenis Tanaman di Kabupaten Bengkalis (kw), 2019 and 2020**  
**Table** 5.1.13 **Production of Fruits by Subdistrict and Kind of Plant in Bengkalis Regency (kw), 2019 and 2020**

Kecamatan Subdistrict	Mangga/Mango		Durian/Durian	
	2019	2020*	2019	2020*
(1)	(2)	(3)	(4)	(5)
Mandau	800	660	140	-
Pinggir	331	400	-	-
Bathin Solapan	1 300	173	1 600	5
Talang Muandau	533	42	15	-
Bukit Batu	100	495	-	597
Siak Kecil	100	480	500	5 000
Bandar Laksamana	365	-	50	-
Rupat	4 007	1 133	500	15
Rupat Utara	2 000	295	560	972
Bengkalis	-	325	1 057	1 000
Bantan	3 540	2 607	9 300	2 660
<b>Kabupaten Bengkalis</b>	<b>13 076</b>	<b>6 610</b>	<b>13 722</b>	<b>10 249</b>



Lanjutan Tabel/Continued Table 5.1.13

Kecamatan Subdistrict	Jeruk Siam/Orange/Tangerine		Pisang/Banana	
	2019	2020*	2019	2020*
(1)	(6)	(7)	(8)	(9)
Mandau	-	220	240	260
Pinggir	-	51	44	25
Bathin Solapan	-	-	80	28
Talang Muandau	5	28	56	58
Bukit Batu	-	56	268	499
Siak Kecil	-	16	4 800	17 100
Bandar Laksamana	-	-	296	-
Rupat	-	-	180	353
Rupat Utara	-	-	450	528
Bengkalis	72	-	88 000	52 200
Bantan	-	79	6 178	998
<b>Kabupaten Bengkalis</b>	<b>77</b>	<b>450</b>	<b>100 592</b>	<b>72 049</b>

Lanjutan Tabel/*Continued Table* 5.1.13

Kecamatan Subdistrict	Pepaya/Papaya		Salak/Snakefruit	
	2019	2020*	2019	2020*
(1)	(10)	(11)	(12)	(13)
Mandau	951	794	-	-
Pinggir	44	70	-	-
Bathin Solapan	2 263	460	-	-
Talang Muandau	268	27	-	-
Bukit Batu	-	91	-	-
Siak Kecil	480	327	-	-
Bandar Laksamana	50	-	-	-
Rupat	220	133	-	-
Rupat Utara	140	73	-	-
Bengkalis	1 520	420	-	-
Bantan	64	204	-	-
<b>Kabupaten Bengkalis</b>	<b>6 000</b>	<b>2 599</b>	-	-

Lanjutan Tabel/*Continued Table* 5.1.13

Kecamatan <i>Subdistrict</i>	Manggis/ <i>Mangosteen</i>		Jembu Air/ <i>Water Apple</i>	
	2019	2020*	2019	2020*
(1)	(10)	(11)	(12)	(13)
Mandau	...	...	...	29
Pinggir	...	...	...	26
Bathin Solapan	...	...	...	16
Talang Muandau	...	4	...	55
Bukit Batu	...	79	...	63
Siak Kecil	...	30	...	58
Bandar Laksamana	...	...	...	-
Rupat	...	...	...	778
Rupat Utara	...	...	...	100
Bengkalis	...	...	...	750
Bantan	...	100	...	171
<b>Kabupaten Bengkalis</b>	...	...	...	<b>2 046</b>

Catatan/*Note*: ...

Sumber/*Source*: BPS, Statistik Pertanian Hortikultura SPH-BST/*BPS-Statistics Indonesia, Agricultural Statistic for Horticulture SPH-BST*

**Tabel**  
**Table** 5.1.14**Produksi Buah-Buahan dan Sayuran Tahunan Menurut Jenis Tanaman di Kabupaten Bengkalis (kuintal), 2017–2020**  
**Production of Annual Fruits and Vegetables by Kind of Plant in Bengkalis Regency (quintal), 2017–2020**

Jenis Tanaman <i>Kind of Plants</i>	2017	2018	2019	2020
(1)	(2)	(3)	(4)	(5)
<b>Buah–Buahan/Fruits:</b>				
Durian/ <i>Durian</i>	7 672	34 535	13 722	...
Jeruk Siam/Keprok/ <i>Orange/Tangerine</i>	918	1 902	2 030	...
Mangga/ <i>Mango</i>	10 930	15 634	13 076	...
Pepaya/ <i>Papaya</i>	2 795	5 337	6 000	...
Pisang/ <i>Banana</i>	82 880	127 888	100 592	...
Salak/ <i>Snakefruit</i>	-	-	-	...
Nenas/ <i>Pineapple</i>	23 535	91 141	16 620	...
Rambutan/ <i>Rambutan</i>	1 700	38 522	15 894	...
<b>Sayuran/Vegetables:</b>				
Komoditas daerah	...	...	...	...
Komoditas daerah	...	...	...	...

Catatan/Note: ...

Sumber/Source: BPS, Statistik Pertanian Hortikultura SPH-BST/BPS-Statistics Indonesia, *Agricultural Statistic for Horticulture SPH-BST*

**5.2 PERKEBUNAN  
ESTATE CROPS**

**Tabel 5.2.1 Luas Areal Tanaman Perkebunan Menurut Kecamatan dan Jenis Tanaman di Kabupaten Bengkalis (ribu ha), 2019 dan 2020**  
*Planted Area of Estate Crops by Subdistrict and Type of Crops in Bengkalis Regency (thousand ha), 2019 and 2020*

Kecamatan Subdistrict	Kelapa Sawit/Oil Palm		Kelapa/Coconut	
	2019	2020	2019	2020
(1)	(2)	(3)	(4)	(5)
Mandau	50,71	...	0,14	...
Pinggir	65,07	...	0,40	...
Bathin Solapan	-	...	-	...
Talang Muandau	-	...	-	...
Bukit Batu	7,49	...	0,45	...
Siak Kecil	16,71	...	0,26	...
Bandar Laksamana	-	...	-	...
Rupat	3,64	...	0,59	...
Rupat Utara	1,46	...	0,10	...
Bengkalis	0,50	...	0,76	...
Bantan	2,72	...	3,59	...
<b>Kabupaten Bengkalis</b>	<b>148,28</b>	<b>...</b>	<b>6,27</b>	<b>...</b>

Lanjutan Tabel/*Continued Table* 5.2.1

Kecamatan Subdistrict	Karet/Rubber		Kopi/Coffee	
	2019	2020	2019	2020
(1)	(6)	(7)	(8)	(9)
Mandau	2,01	...	-	...
Pinggir	1,43	...	-	...
Bathin Solapan	-	...	-	...
Talang Muandau	-	...	-	...
Bukit Batu	4,47	...	-	...
Siak Kecil	1,26	...	-	...
Bandar Laksamana	-	...	-	...
Rupat	5,11	...	0,07	...
Rupat Utara	3,81	...	-	...
Bengkalis	5,07	...	-	...
Bantan	7,24	...	0,04	...
<b>Kabupaten Bengkalis</b>	<b>30,38</b>	<b>...</b>	<b>0,11</b>	<b>...</b>

Lanjutan Tabel/*Continued Table 5.2.1*

Kecamatan Subdistrict	Kakao/Cocoa		Tebu/Sugar cane	
	2019	2020	2019	2020
(1)	(10)	(11)	(12)	(13)
Mandau	-	...	-	...
Pinggir	-	...	-	...
Bathin Solapan	-	...	-	...
Talang Muandau	-	...	-	...
Bukit Batu	-	...	-	...
Siak Kecil	-	...	-	...
Bandar Laksamana	-	...	-	...
Rupat	-	...	-	...
Rupat Utara	-	...	-	...
Bengkalis	-	...	-	...
Bantan	-	...	-	...
<b>Kabupaten Bengkalis</b>	-	...	-	...

Lanjutan Tabel/*Continued Table 5.2.1*

Kecamatan Subdistrict	Teh/Tea		Tembakau/Tobacco	
	2019	2020	2019	2020
(1)	(14)	(15)	(16)	(17)
Mandau	-	...	-	...
Pinggir	-	...	-	...
Bathin Solapan	-	...	-	...
Talang Muandau	-	...	-	...
Bukit Batu	-	...	-	...
Siak Kecil	-	...	-	...
Bandar Laksamana	-	...	-	...
Rupat	-	...	-	...
Rupat Utara	-	...	-	...
Bengkalis	-	...	-	...
Bantan	-	...	-	...
<b>Kabupaten Bengkalis</b>	-	...	-	...

Catatan/Note: ...

Sumber/Source: Dinas Pertanian Kabupaten Bengkalis/Agriculture Service of Bengkalis



**Tabel**  
**Table** 5.2.2

**Produksi Perkebunan Menurut Kecamatan dan Jenis  
 Tanaman di Kabupaten Bengkalis (ribu ton), 2019 dan  
 2020**
*Production of Estate by Subdistrict and Type of Crops in  
 Bengkalis Regency (thousand ton), 2019 and 2020*

Kecamatan Subdistrict	Kelapa Sawit/Oil Palm		Kelapa/Coconut	
	2019	2020	2019	2020
(1)	(2)	(3)	(4)	(5)
Mandau	628,66	...	1 220,56	...
Pinggir	559,61	...	4 067,80	...
Bathin Solapan	-	...	-	...
Talang Muandau	-	...	-	...
Bukit Batu	74,88	...	829,51	...
Siak Kecil	152,89	...	336,51	...
Bandar Laksamana	-	...	-	...
Rupat	13,45	...	2 086,70	...
Rupat Utara	10,01	...	74,66	...
Bengkalis	6,70	...	1 696,11	...
Bantan	17,89	...	7 556,46	...
<b>Kabupaten Bengkalis</b>	<b>1 464,09</b>	<b>...</b>	<b>17 868,30</b>	<b>...</b>

Lanjutan Tabel/*Continued Table* 5.2.2

Kecamatan Subdistrict	Karet/Rubber		Kopi/Coffee	
	2019	2020	2019	2020
(1)	(6)	(7)	(8)	(9)
Mandau	8,72	...	-	...
Pinggir	3,27	...	-	...
Bathin Solapan	-	...	-	...
Talang Muandau	-	...	-	...
Bukit Batu	2,31	...	-	...
Siak Kecil	1,17	...	-	...
Bandar Laksamana	-	...	-	...
Rupat	9,55	...	0,04	...
Rupat Utara	7,10	...	-	...
Bengkalis	5,10	...	-	...
Bantan	9,44	...	0,03	...
<b>Kabupaten Bengkalis</b>	<b>46,66</b>	<b>...</b>	<b>0,08</b>	<b>...</b>

Lanjutan Tabel/*Continued Table 5.2.2*

Kecamatan Subdistrict	Kakao/Cocoa		Tebu/Sugar cane	
	2019	2020	2019	2020
(1)	(10)	(11)	(12)	(13)
Mandau	-	...	-	...
Pinggir	-	...	-	...
Bathin Solapan	-	...	-	...
Talang Muandau	-	...	-	...
Bukit Batu	-	...	-	...
Siak Kecil	-	...	-	...
Bandar Laksamana	-	...	-	...
Rupat	-	...	-	...
Rupat Utara	-	...	-	...
Bengkalis	-	...	-	...
Bantan	-	...	-	...
<b>Kabupaten Bengkalis</b>	-	...	-	...

Lanjutan Tabel/*Continued Table* 5.2.2

Kecamatan <i>Subdistrict</i>	Teh/ <i>Tea</i>		Tembakau/ <i>Tobacco</i>	
	2019	2020	2019	2020
(1)	(14)	(15)	(16)	(17)
Mandau	-	...	-	...
Pinggir	-	...	-	...
Bathin Solapan	-	...	-	...
Talang Muandau	-	...	-	...
Bukit Batu	-	...	-	...
Siak Kecil	-	...	-	...
Bandar Laksamana	-	...	-	...
Rupat	-	...	-	...
Rupat Utara	-	...	-	...
Bengkalis	-	...	-	...
Bantan	-	...	-	...
<b>Kabupaten Bengkalis</b>	-	...	-	...

Catatan/*Note*: ...Sumber/*Source*: Dinas Pertanian Kabupaten Bengkalis/*Agriculture Service of Bengkalis*

**5.3 PERIKANAN  
FISH**

**Tabel 5.3.1** **Produksi Perikanan Kabupaten Bengkalis Berdasarkan Jenis Ikan dan Menurut Kecamatan, 2020**  
*Fish Production of Bengkalis Regency on Kind Fish and by District, 2020*

Kecamatan Subdistrict	Ikan Laut/Sea Fish			Tangkap Air Tawar (Ton)
	Tangkap	Tambak	KJA	
(1)	(2)	(3)	(5)	(6)
Mandau	-	-	-	-
Pinggir	-	-	-	17,43
Bathin Solapan	-	-	-	14,39
Talang Muandau	-	-	-	28,85
Bukit Batu	180	90,6	-	-
Siak Kecil	82,89	-	-	78,21
Bandar Laksamana	89,02	16,35	-	19,23
Rupat	1 102,81	35,14	-	-
Rupat Utara	1 619,18	26,78	-	-
Bengkalis	1 253,31	516,22	-	-
Bantan	1 463,02	316,64	-	-
<b>Kabupaten Bengkalis</b>	<b>5 789,87</b>	<b>1 001,73</b>	<b>-</b>	<b>158,10</b>

Lanjutan Tabel/*Continued Table* 5.3.1

<b>Kecamatan Subdistrict</b>	<b>Ikan Air Tawar/Open Water Fish (Kolam)</b>	<b>Jumlah/Total</b>
(1)	(7)	(8)
Mandau	14,32	14,32
Pinggir	10,41	27,84
Bathin Solapan	14,67	29,06
Talang Muandau	1,37	30,21
Bukit Batu	16,81	287,04
Siak Kecil	1,77	162,87
Bandar Laksamana	1,35	125,95
Rupat	0,54	1 138,48
Rupat Utara	0,09	1 646,05
Bengkalis	1,22	1 770,74
Bantan	1,64	1 781,30
<b>Kabupaten Bengkalis</b>	<b>64,18</b>	<b>7 013,87</b>

Catatan/Note: ...

Sumber/Source: Dinas Perikanan Kabupaten Bengkalis/*Fishery Service of Bengkalis Regency*

**Tabel**  
**Table** 5.3.2

**Produksi Perikanan Kabupaten Bengkulu Berdasarkan Jenis Air dan Menurut Kecamatan, 2020**  
**Fish Production of Bengkulu Regency on Kind Water and by Subdistrict, 2020**

Kecamatan Subdistrict	Laut/Sea		
	PTM	MT	KM
(1)	(2)	(3)	(4)
Mandau	-	-	-
Pinggir	-	-	-
Bathin Solapan	-	-	-
Talang Muandau	-	-	-
Bukit Batu	7	12	8
Siak Kecil	2	24	29
Bandar Laksamana	-	25	124
Rupat	1	104	343
Rupat Utara	28	185	239
Bengkalis	117	281	434
Bantan	101	68	708
<b>Kabupaten Bengkulu</b>	<b>256</b>	<b>699</b>	<b>1 885</b>

Lanjutan Tabel/*Continued Table* 5.3.2

Kecamatan <i>Subdistrict</i>	Perairan Umum/ <i>Public Waters</i>			Jumlah/ <i>Total</i>
	PTM	MT	KM	
(1)	(5)	(6)	(7)	(8)
Mandau	2	-	-	2
Pinggir	35	-	41	76
Bathin Solapan	150	-	-	150
Talang Muandau	37	-	89	126
Bukit Batu	-	-	-	27
Siak Kecil	5	-	111	174
Bandar Laksamana	124	-	50	201
Rupat	-	-	-	448
Rupat Utara	-	-	-	452
Bengkalis	-	-	-	832
Bantan	-	-	-	877
<b>Kabupaten Bengkalis</b>	<b>229</b>	<b>-</b>	<b>291</b>	<b>3 365</b>

Catatan/*Note*: Perahu Tanpa Motor (PTM), Motor Tempel (MT), dan Kapal Motor (KM)

Sumber/*Source*: Dinas Perikanan Kabupaten Bengkalis/*Fishery Service of Bengkalis Regency*



**Tabel**  
**Table** 5.3.3

**Luas Kolam (Ha), Tambak (Ha), dan Keramba (Ktg)**  
**Menurut Kecamatan, 2020**  
*The Area of Pool (Ha), Waterpond (Ha), and Duke (Ktg) by*  
*Subdistrict, 2020*

Kecamatan Subdistrict	Kolam Pool		Tambak Waterpond		Keramba Jaring Apung Duke	
	Semua All	Beroperasi Aperated	Semua All	Beroperasi Aperated	Semua All	Beroperasi Aperated
(1)	(2)	(3)	(4)	(5)	(6)	(7)
Mandau	2,66	2,06	85,87	29,30	-	-
Pinggir	1,53	0,70	236,49	42,90	-	-
Bathin Solapan	0,26	0,22	151,00	7,71	-	-
Talang Muandau	0,27	0,03	3,00	4,54	-	-
Bukit Batu	4,01	2,00	-	-	-	-
Siak Kecil	4,95	2,01	-	-	-	-
Bandar Laksamana	8,31	5,51	-	-	-	-
Rupat	0,24	0,02	-	-	-	-
Rupat Utara	0,92	0,85	9,00	7,82	-	-
Bengkalis	0,10	0,10	-	-	-	-
Bantan	0,92	0,92	1,2	1,2	-	-
<b>Kabupaten Bengkalis</b>	<b>24,20</b>	<b>14,42</b>	<b>486,56</b>	<b>93,47</b>	<b>-</b>	<b>-</b>

Catatan/Note: ...

Sumber/Source: Dinas Perikanan Kabupaten Bengkalis/Fishery Service of Bengkalis Regency

**Tabel**  
**Table** 5.3.4

**Jumlah Rumah Tangga Perikanan atau Nelayan Menurut Kecamatan, 2020**  
**Number of Fishery Household or Fisherman by Subdistrict, 2020**

Kecamatan Subdistrict	Perikanan Fishery			Budidaya Cultured		Jumlah Total
	Laut Sea	Perairan Open Water	Kolam Pool	Tambak Waterpond	Keramba Jaring Apung Duke	
(1)	(2)	(3)	(4)	(5)	(6)	(7)
Mandau	987	-	13	104	-	1 104
Pinggir	1 690	-	26	141	-	1 857
Bathin Solapan	216	-	12	28	-	256
Talang Muandau	55	118	4	-	-	177
Bukit Batu	566	-	13	25	-	604
Siak Kecil	606	-	10	19	-	635
Bandar Laksamana	-	2	33	-	-	35
Rupat	-	188	58	-	-	246
Rupat Utara	168	83	5	1	-	257
Bengkalis	-	154	1	-	-	155
Bantan	-	150	40	-	-	190
<b>Kabupaten Bengkalis</b>	<b>4 288</b>	<b>695</b>	<b>215</b>	<b>318</b>	<b>-</b>	<b>5 516</b>

Catatan/Note: ...

Sumber/Source: Dinas Perikanan Kabupaten Bengkalis/Fishery Service of Bengkalis Regency



## Jumlah Pelanggan dan Penyaluran PDAM

**13 819** Sambungan Pelanggan  
*Customer Connections*

**2,7 Juta m<sup>3</sup>** Air Disalurkan  
*Water is funneled*



# TAHUN 2020

## Jumlah Pelanggan PLN

**176 036** Pelanggan  
*Customers*





**PENJELASAN TEKNIS****TECHNICAL NOTES**

- |  |   |
|--|---|
| <p>1. Perusahaan atau usaha industri adalah suatu unit (kesatuan) usaha yang melakukan kegiatan ekonomi, bertujuan menghasilkan barang atau jasa, terletak pada suatu bangunan atau lokasi tertentu, dan mempunyai catatan administrasi tersendiri mengenai produksi dan struktur biaya serta ada seorang atau lebih yang bertanggung jawab atas usaha tersebut.</p> | <p>1. <i>A manufacturing establishment is defined as a production unit engaged in economic activity, producing goods or services, located in a building or in a certain location, keeping a business record concerning the production and cost structure, and having a person or more that are responsible to those activities.</i></p> |
| <p>2. Industri manufaktur dikelompokkan ke dalam 4 golongan berdasarkan banyaknya pekerja, yaitu: industri besar (100 orang pekerja atau lebih), industri sedang/menengah (20–99 orang pekerja), industri kecil (5–19 orang pekerja), dan industri mikro (1–4 orang pekerja).</p>  | <p>2. <i>Manufacturing industries are categorized into four groups, based on the number of employees: large scale manufacturing (100 employees or more), medium scale manufacturing (20–99 employees), small scale manufacturing (5–19 employees), and micro industry (1–4 employees).</i></p>  |
| <p>3. Pelanggan adalah individu atau kelompok, baik rumah tangga, perusahaan atau institusi non profit yang membeli air bersih dari perusahaan air bersih.</p>   | <p>3. <i>Customers are individuals or groups, whether household, company or non-profit institutions that buy water supply from water supply establishment.</i></p>  |
| <p>4. Air disalurkan adalah volume air bersih dari perusahaan air bersih</p>   | <p>4. <i>Distributed water is the volume of water supply from water supply establishment.</i></p>   |



**ULASAN**

Listrik merupakan sumber energi yang digunakan semua orang dalam melakukan aktivitas. Untuk daya terpasang listrik di Kabupaten Bengkalis sebesar 226 140 KW yang tersebar di 11 kecamatan. Kecamatan yang terbesar memiliki daya terpasang listrik adalah Kecamatan Mandau dengan 61 565 KW, sedangkan kecamatan yang terkecil yaitu Kecamatan Rupert Utara sebesar 5 627 KW. Untuk kecamatan yang memiliki pelanggan listrik terbesar adalah Kecamatan Mandau sebesar 47 932 pelanggan dan kecamatan yang terkecil adalah Kecamatan Rupert Utara 4 381 pelanggan.

**DESCRIPTION**

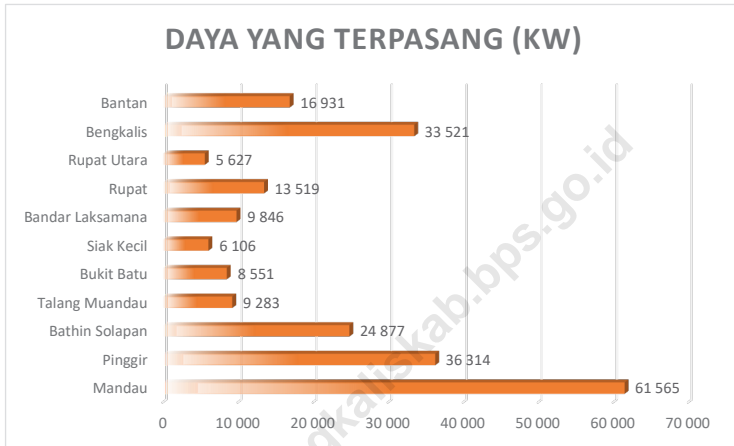
*Electricity is a source of energy that is used by everyone in carrying out activities. The installed power of electricity in Bengkalis Regency is 226 140 KW spread over 11 subdistrict. The subdistrict that has the biggest installed electricity is Mandau Subdistrict with 61 565 KW, while the smallest subdistrict is Rupert Utara with 5 627 KW. For subdistrict that have the biggest electricity customers are Mandau Subdistrict with 47 932 customers and the smallest subdistrict is Rupert Utara with 4 381 customers.*





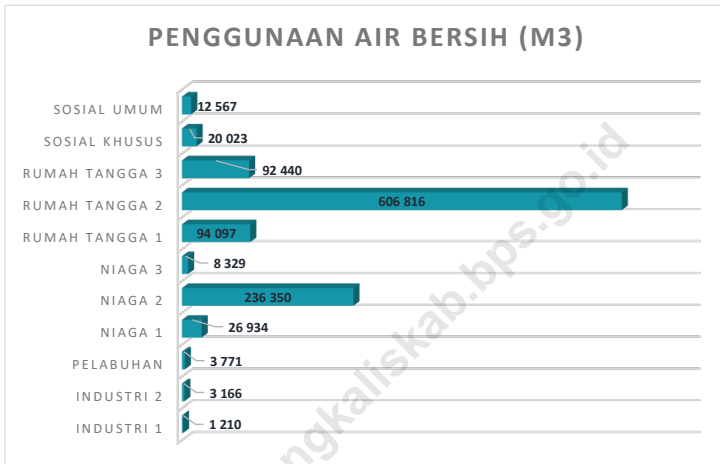
**Gambar** 6.1  
**Figures**

**Daya listrik PLN yang terpasang (KW), 2020**  
**The installed PLN electricity (KW), 2020**



Sumber/Source : ....

**Gambar** 6.2 **Penggunaan Air Bersih (M3), 2020**  
**Figures** *Use of Clean Water (M3), 2020*



Sumber/Source : ....

**Tabel** 6.1  
**Table**

**Daya Terpasang, Produksi, dan Distribusi Listrik PT. PLN (Persero) pada Cabang/Ranting PLN Menurut Kecamatan di Kabupaten Bengkalis, 2020**  
*Installed Electricity Power, Production, and Distribution of PT. PLN (Persero) at PLN Branch by Subdistrict in Bengkalis Regency, 2020*

Kecamatan Subdistrict	Daya Terpasang Installed Electricity Power (KW)	Produksi Listrik Electricity Production (KWh)	Listrik Terjual Electricity Sold (KWh)	Dipakai Sendiri Own Used (KWh)	Susut/ Hilang Shrinkage/ Lost (KWh)
(1)	(2)	(3)	(4)	(5)	(6)
Mandau	61 565	23 708 489	89 221 768	444 082	4 819 920
Pinggir	36 314	13 984 465	52 627 508	261 942	2 843 032
Bathin Solapan	24 877	9 579 861	36 051 733	179 440	1 947 579
Talang Muandau	9 283	3 574 997	13 453 729	66 963	726 795
Bukit Batu	8 551	3 292 802	12 391 748	61 677	669 424
Siak Kecil	6 106	2 351 418	8 849 051	44 044	478 042
Bandar Laksamana	9 846	3 791 792	14 269 590	71 024	770 869
Rupat	13 519	5 206 227	19 592 510	97 517	1 058 423
Rupat Utara	5 627	2 166 851	8 154 474	40 587	440 519
Bengkalis	33 521	12 908 822	48 579 557	241 794	2 624 355
Bantan	16 931	6 519 889	24536 193	122 124	1 325 489
<b>Kabupaten Bengkalis</b>	<b>226 140</b>	<b>87 085 613</b>	<b>327 727 861</b>	<b>1 631 194</b>	<b>17 704 447</b>

Catatan/Note: ...

Sumber/Source: PT. PLN Cabang Bengkalis/Branch Office of PT. PLN in Bengkalis

**Tabel**  
**Table** 6.2

**Daya Terpasang, Produksi, dan Distribusi Listrik PT. PLN (Persero) pada Cabang/Ranting PLN Menurut Bulan di Kabupaten Bengkalis, 2020**  
*Installed Electricity Power, Production, and Distribution of PT. PLN (Persero) at PLN Branch by Month in Bengkalis Regency, 2020*

<b>Kecamatan Subdistrict</b>	<b>Daya Terpasang Installed Electricity Power (KW)</b>	<b>Produksi Listrik Electricity Production (KWh)</b>	<b>Listrik Terjual Electricity Sold (KWh)</b>	<b>Dipakai Sendiri Own Used (KWh)</b>	<b>Susut/ Hilang Shrinkage/ Lost (KWh)</b>
(1)	(2)	(3)	(4)	(5)	(6)
Januari	204 070	8 862 659	18 308 819	104 259	1 533 996
February	206 163	8 358 963	19 973 257	107 437	1 400 042
Maret	208 255	8 212 631	21 637 695	119 04	2 007 410
April	210 347	7 006 028	23 302 133	78 823	1 591 620
Mei	212 440	7 133 795	24 966 571	197 614	1 546 249
Juni	214 532	6 601 054	26 631 010	175 287	1 299 854
Juli	216 624	6 619 596	28 295 448	159 281	1 268 530
Agustus	218 717	7 004 191	29 959 886	51 602	1 640 036
September	220 855	6 709 432	31 624 324	159 216	1 281 717
Oktober	222 674	7 330 286	33 288 762	167 138	1 518 473
November	224 186	6 723 091	34 786 756	156 213	1 163 899
Desember	226 140	6 523 887	34 953 200	155 282	1 452 620
<b>Kabupaten Bengkalis</b>	<b>226 140</b>	<b>87 085 613</b>	<b>327 727 861</b>	<b>1 631 194</b>	<b>17 704 447</b>

Catatan/Note: ...

Sumber/Source: PT. PLN Cabang Bengkalis/Branch Office of PT. PLN in Bengkalis

**Tabel**  
**Table 6.3****Jumlah Pelanggan Listrik Menurut Kecamatan di  
Kabupaten Bengkalis, 2016–2020**  
**Number of Electricity Customers by Subdistrict in Bengkalis  
Regency, 2016–2020**

<b>Kecamatan Subdistrict</b>	<b>2016</b>	<b>2017</b>	<b>2018</b>	<b>2019</b>	<b>2020</b>
<b>(1)</b>	<b>(2)</b>	<b>(3)</b>	<b>(4)</b>	<b>(5)</b>	<b>(6)</b>
Mandau	42 742	43 797	47 024	45 345	47 932
Pinggir	25 212	25 834	27 737	26 747	28 273
Bathin Solapan	17 271	17 697	19 001	18 323	19 368
Talang Muandau	6 445	6 604	7 091	6 838	7 228
Bukit Batu	5 936	6 083	6 531	6 298	6 657
Siak Kecil	4 239	4 344	4 664	4 497	4 754
Bandar Laksamana	6 836	7 005	7 521	7 252	7 666
Rupat	9 386	9 618	10 326	9 958	10 526
Rupat Utara	3 906	4 003	4 298	4 144	4 381
Bengkalis	23 272	23 847	25 604	24 69	26 098
Bantan	11 754	12 044	12 932	12 47	13 181
<b>Kabupaten Bengkalis</b>	<b>157 001</b>	<b>160 874</b>	<b>172 727</b>	<b>166 562</b>	<b>176 064</b>

Catatan/Note: ...

Sumber/Source: PT. PLN Cabang Bengkalis/Branch Office of PT. PLN in Bengkalis

**Tabel**  
**Table 6.4****Jumlah Penggunaan Air Bersih (M3) Kabupaten Bengkulu, 2020**  
**Number of Uses Water Clean (M3) in Bengkulu Regency, 2020**

Jenis Pelanggan Customers	Bengkalis	Duri	Pakning	Siak Kecil	Rupat	Bantan
(1)	(2)	(3)	(4)	(5)	(6)	(7)
INDUSTRI 1	1 210	-	-	-	-	-
INDUSTRI 2	3 166	-	-	-	-	-
PELABUHAN	3 771	-	-	-	-	-
NIAGA 1	26 934	33 857	9 259	5 627	320	-
NIAGA 2	236 350	71 401	1 311	6 999	1 515	-
NIAGA 3	8 329	1 057	-	-	-	-
RUMAH TANGGA 1	94 097	40 329	158 933	36 920	46 998	-
RUMAH TANGGA 2	606 816	872 301	65 319	36 849	1 261	1 402
RUMAH TANGGA 3	92 440	160 266	2 603	4 492	409	-
SOSIAL KHUSUS	20 023	9 500	2 646	3 735	-	-
SOSIAL UMUM	12 567	29 077	590	2 029	-	3
<b>Kabupaten Bengkulu</b>	<b>1 105 703</b>	<b>1 217 808</b>	<b>240 661</b>	<b>96 651</b>	<b>50 503</b>	<b>1 405</b>

Catatan/Note: ...

Sumber/Source: Perumda Air Minum Tirta Terubuk Kabupaten Bengkulu/  
*Drinking Water of Perumda Terubuk Bengkulu Regency*

## Rata-rata Menginap Tamu Menurut Jenis Hotel

Average Length of Stay of Guests by Type of Hotel

### Wisatawan Asing (Foreign Tourists)

2019

Hotel Berbintang: **2,5 malam** night  
Starred Hotel

Hotel Nonbintang: **1,11 malam** night  
Nonstarred Hotel

### Wisatawan Nusantara (Domestic Tourists)

Hotel Berbintang: **1,66 malam** night  
Starred Hotel

Hotel Nonbintang: **1,53 malam** night  
Nonstarred Hotel





**PENJELASAN TEKNIS****TECHNICAL NOTES**

1. Hotel adalah penyediaan akomodasi secara harian berupa kamar-kamar di dalam satu bangunan yang dapat dilengkapi dengan jasa pelayanan makan dan minum, kegiatan hiburan dan atau fasilitas lainnya. Hotel terdiri dari hotel berbintang dan hotel non- bintang.
  2. Hotel bintang adalah usaha penyediaan jasa pelayanan penginapan, makan minum serta jasa lainnya bagi umum dengan menggunakan sebagian atau seluruh bangunan. Usaha ini dikelola secara komersial serta memenuhi ketentuan persyaratan sebagai hotel bintang (termasuk berlian) yang ditetapkan dalam surat keputusan instansi yang membinanya. Misalnya hotel bintang lima, hotel bintang empat dan seterusnya.
  3. Tingkat penghunian kamar hotel adalah persentase banyaknya malam kamar yang dihuni terhadap banyaknya malam kamar yang tersedia.
  4. Rata-rata lamanya tamu menginap adalah banyaknya malam tempat tidur yang terpakai (malam tamu) dengan banyaknya tamu yang menginap di hotel atau akomodasi lainnya.
1. *Hotel is a daily supply of accommodation rooms within a building which can be equipped with eating and drinking services, entertainment activities and/or other facilities. Hotel consists of a classified hotel and a non-classified hotel.*
  2. *A star hotel is the business of providing an accommodation, eating and drinking as well as other services for the public by using a building or a part of a building. It is managed commercially and meets specified requirements as a star hotel (including diamonds) set forth in the decree of fostering agency. For example, five star hotel, four star hotel, and so on.*
  3. *Room occupancy rate is the number of room-nights occupied divided by the number of room-nights available, multiplied by 100 percent.*
  4. *Average length of stay is the number of bed-nights used (guest night) divided by the number of guests coming to spend the night at the accommodation.*



**ULASAN**

Berdasarkan data 2019, tingkat hunian kamar hotel bintang sebesar 36,81 persen, sementara itu tingkat hunian kamar hotel non-bintang sebesar 34,79 persen.

Jika dilihat dari jumlah tamu wisatawan asing hotel bintang sebesar 549 orang, sementara hotel non-bintang sebesar 2 420 orang. Dilain pihak, jumlah tamu wisatawan nusantara hotel bintang sebesar 49 439 orang, sementara hotel non-bintang sebesar 137 223 orang.

**DESCRIPTION**

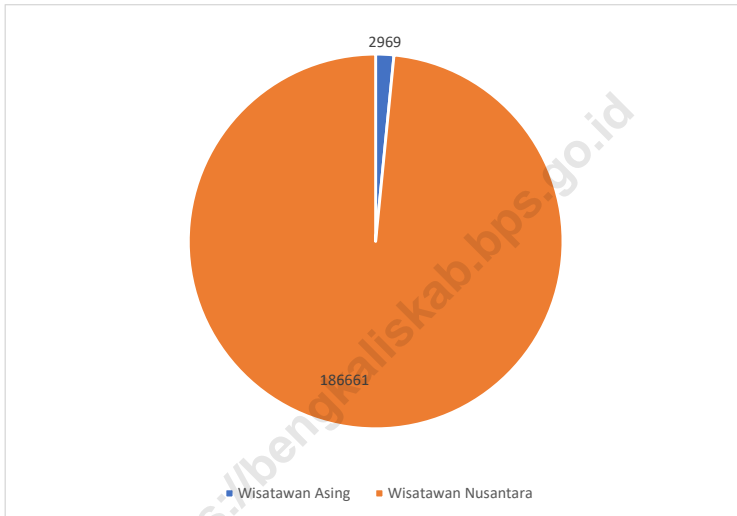
*Based on 2019 data, the occupancy rate for star hotel rooms is 36.81 percent, while the occupancy rate for non-star hotel rooms is 34.79 percent.*

*When viewed from the number of foreign tourist guests of star hotels amounting to 549 people, while non-star hotels are 2 420 people. On the other hand, the number of domestic tourist guests of star hotels was 49 439 people, while non-star hotels were 137 223 people.*



**Gambar** 7.1  
**Figures**

**Jumlah Tamu Menurut Jenis Hotel (%), 2019**  
**Number of Guests by Type of Tourist (%), 2019**



Catatan/Note: ...

Sumber/Source: Statistik Jasa Akomodasi Provinsi Riau, 2019/  
Accommodation Services Statistics of Riau Province, 2019



**Tabel**  
**Table** 7.1**Rekapitulasi Data Strategis Pariwisata di Kabupaten  
Bengkalis, 2019**  
*Tourism Recapitulation Data Strategic in Bengkalis  
Regency, 2019*

<b>Tabel Table</b>	<b>Indikator Indicator</b>	<b>Satuan Unit</b>	<b>Berbintang Starred</b>	<b>Nonbintang Nonstarred</b>
(1)	(2)	(3)	(4)	(5)
Tingkat Penghunian Kamar dan Tingkat Pemakaian Tempat Tidur Menurut Jenis Hotel	TPK	Persen	36,81	34,79
	TPTT	Persen	44,61	36,24
Rerata Lama Menginap Tamu Menurut Jenis Hotel	Wisatawan Asing	Hari	2,50	1,11
	Wisatawan Nusantara	Hari	1,66	1,53
Jumlah Tamu Menurut Jenis Hotel	Wisatawan Asing	Orang	549	2 420
	Wisatawan Nusantara	Orang	49 438	137 223
Distribusi Jumlah Tamu Wisman dan Wisnus Menurut Jenis Hotel	Wisatawan Asing	Persen	0,29	1,28
	Wisatawan Nusantara	Persen	26,07	72,36
Jumlah Malam Tamu Menginap Menurut Jenis Hotel	Wisatawan Asing	Malam	1 371	2 678
	Wisatawan Nusantara	Malam	82 212	209 814
Jumlah Malam Kamar Terpakai Menurut Jenis Hotel	Jenis Hotel	Malam	50 170	122 263
Rerata Tamu Per Kamar Menurut Jenis Hotel	Jenis Hotel	Orang	1,67	1,74

Catatan/Note: ...

Sumber/Source: Statistik Jasa Akomodasi Provinsi Riau, 2019/  
*Accommodation Services Statistics of Riau Province, 2019*





## Panjang Jalan menurut Jenis Permukaan

Road Length by Surface Type

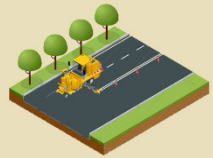
**Tanah (Soil)**



**14,85%**

186 624 km

**Aspal (Paved)**



**21,47%**

269 844 km

**beton (Concrete)**



**39,52%**

496 802 km

**Kerikil (Gravel)**



**24,17%**

303 835 km

**1.257.105 km**

**Panjang Jalan Keseluruhan**

Sumber: Dinas Pekerjaan Umum dan Penataan Ruang Kabupaten Bengkalis  
Source: Department of Public Works and Spatial Planning of Bengkalis Regency



**PENJELASAN TEKNIS**

1. Kantor Pos adalah tempat pemberi pelayanan komunikasi tertulis dan atau surat elektronik, layanan paket, layanan logistik, layanan transaksi keuangan, dan layanan keagenan pos untuk kepentingan umum. Rumah pos berfungsi sama seperti kantor pos dan kantor pos pembantu, bedanya rumah pos biasanya terletak di daerah terpencil.
2. Data panjang jalan bersumber dari Kementerian Pekerjaan Umum dan Perumahan Rakyat sedangkan jalan kabupaten/kota bersumber dari Dinas Pekerjaan Umum Kabupaten/Kota, diolah dari daftar PJ-II/5.
3. Permukaan jalan adalah bahan yang digunakan sebagai permukaan pada sebuah kawasan yang dilalui oleh kendaraan atau lalu lintas pejalan kaki, seperti jalan raya atau jalan pejalan kaki.

**TECHNICAL NOTES**

1. *Post Office is a place to provide written and / or electronic mail communication services, package services, logistic services, financial transaction services, and postal agency services for the public interest. The post house functions the same as the post office and the auxiliary post office, except that the post house is usually located in a remote area.*
2. *The road length data is sourced from the Ministry of Public Works and Public Housing, while the district / city roads are sourced from the Regency / City Public Works Office, processed from the PJ-II / 5 list.*
3. *Road surface is a material that is used as a surface in an area traversed by vehicles or pedestrian traffic, such as roads or pedestrian roads.*



**ULASAN**

Sarana perhubungan di Kabupaten Bengkalis sangat penting artinya dalam rangka arus sosial ekonomi masyarakat. Dari laporan Dinas Pekerjaan Umum Kabupaten Bengkalis hingga tahun 2020 panjang jalan di Kabupaten Bengkalis 1.257,11 km yang 22,26 persen permukaannya sudah berupa aspal.

Dari PT. Pos Indonesia Cabang Bengkalis tercatat bahwa selama tahun 2019 produksi surat menurut jenis surat biasa dalam negeri dan luar negeri adalah sebesar 306 dan 12 lembar. Jumlah Paket pos dalam negeri sebesar 1.608 kg. Jumlah wesel pos yang dikirm dan dibayar sebesar 800 dan 480 juta.

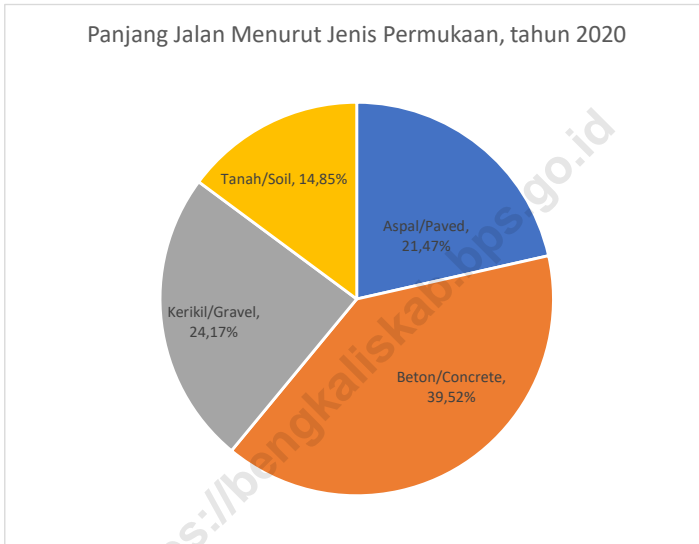
**DESCRIPTION**

*Transportation facilities in Bengkalis Regency are very important to support social-economy current of community. From Public Works Service's report, until 2020 the length of road in Bengkalis Regency was 1,257.11 km were 22,26 percent are asphalted surface.*

*From Bengkalis Branch Office of PT Pos Indonesia, it was informed that during 2019 number of mail sent and received of national and international letter were 306 and 12 sheets. Number of post package sent and received of national were 1.608. Postal money sent and received were 800 and 480 million.*



**Gambar 8.1** Presentase Panjang Jalan Menurut Jenis Permukaan (%), 2020  
**Figures** Percentage of Road's Length by Surface (%), 2020



Catatan/Note: ...

Sumber/Source: Dinas Pekerjaan Umum dan Penataan Ruang Kabupaten Bengkalis/Department of Public Works and Spatial Planning of Bengkalis Regency





## 8.1 TRANSPORTASI TRANSPORTATION

**Tabel 8.1.1** Panjang Jalan<sup>1</sup> Menurut Tingkat Kewenangan Pemerintahan di Kabupaten Bengkalis (km), 2018–2020  
*Length of Roads<sup>1</sup> by Level of Government Authority in Bengkalis Regency (km), 2018–2020*

Tingkat Kewenangan Pemerintahan <i>Level of Government Authority</i>	2018	2019	2020
(1)	(2)	(3)	(4)
Negara <sup>2</sup> /State <sup>2</sup>	-	-	-
Provinsi/Province	-	-	-
Kabupaten/Kota <i>Regency/Municipality</i>	1 257,11	1 257,11	1 257,11
<b>Jumlah/Total</b>	<b>1 257,11</b>	<b>1 257,11</b>	<b>1 257,11</b>

Catatan/Note: <sup>1</sup> Data tidak termasuk panjang jalan tol/*Excluding toll road*

<sup>2</sup> Berdasarkan Keputusan Menteri Pekerjaan Umum dan Perumahan Rakyat No. 248/KPTS/M/2015/*Based on Public Work and Public Housing Ministerial Decree No. 248/KPTS/M/2015*

Sumber/Source: Dinas Pekerjaan Umum dan Penataan Ruang Kabupaten Bengkalis/*Department of Public Works and Spatial Planning of Bengkalis Regency*

**Tabel 8.1.2** Panjang Jalan Menurut Jenis Permukaan Jalan di Kabupaten Bengkulu (km), 2018–2020  
**Table** *Length of Roads by Type of Road Surface in Bengkulu Regency (km), 2018–2020*

Jenis Permukaan Jalan Type of Road Surface	2018	2019	2020
(1)	(2)	(3)	(4)
Aspal/Paved	278,69	271,27	269,84
Beton/Concrete	415,71	439,91	496,81
Kerikil/Gravel	317,62	316,33	303,84
Tanah/Soil	245,09	229,60	186,62
Lainnya/Others	-	-	-
<b>Jumlah/Total</b>	<b>1 257,11</b>	<b>1 257,11</b>	<b>1 257,11</b>

Catatan/Note: ...

Sumber/Source: Dinas Pekerjaan Umum dan Penataan Ruang Kabupaten Bengkulu/PDepartment of Public Works and Spatial Planning of Bengkulu Regency

**Tabel 8.1.3** Panjang Jalan Menurut Kondisi Jalan di Kabupaten Bengkalis (km), 2018–2020  
**Table 8.1.3** Length of Roads by Condition of Roads in Bengkalis Regency (km), 2018–2020

Kondisi Jalan Condition of Roads	2018	2019	2020
(1)	(2)	(3)	(4)
Baik/Good	451,72	449,62	465,68
Sedang/Moderate	131,49	147,44	182,01
Rusak/Damage	221,62	282,53	334,71
Rusak Berat/Severely Damage	452,28	377,52	274,71
<b>Jumlah/Total</b>	<b>1 257,11</b>	<b>1 257,11</b>	<b>1 257,11</b>

Catatan/Note: ...

Sumber/Source: Dinas Pekerjaan Umum dan Penataan Ruang Kabupaten Bengkalis/Department of Public Works and Spatial Planning of Bengkalis Regency

## 8.2 KOMUNIKASI COMMUNICATION

**Tabel** 8.2.1 **Produksi Pos Menurut Jenisnya di Kabupaten Bengkalis, 2018–2020**  
**Table** 8.2.1 **Pos Production by Kinds in Bengkalis Regency, 2018–2020**

<i>Jenis Pos</i> <i>Kinds Pos</i>	<i>Satuan</i> <i>Units</i>	<b>2018</b>	<b>2019</b>	<b>2020</b>
(1)	(2)	(3)	(4)	(5)
I. Surat Pos				
a. Dalam Negeri				
- Biasa	Lembar	209	161	6
- Tercatat	Lembar	-	-	-
- Kilat Biasa	Lembar	-	-	-
- Kilat Khusus	Lembar	6 038	2 622	1 447
b. Luar Negeri				
- Biasa	Lembar	-	-	-
- Tercatat	Lembar	21	22	2
- Kilat	Lembar	-	-	-
II. Paket Pos				
a. Dalam Negeri	Kg	3 402	2.209	785
b. Luar Negeri	Kg	809	603	192
III. Wesel Pos				
a. Dikirim	Rp Juta	219	130	80
b. Dibayar	Rp Juta	120	85	60

Catatan/Note: ...

Sumber/Source: PT. Pos Indonesia Cabang Pembantu Bengkalis/  
PT. Pos Indonesia Office Sub-Branch of Bengkalis



## Jumlah Koperasi Dari Tahun ke Tahun

372 2020

348 2019

334 2018

323 2017



**PENJELASAN TEKNIS**

1. Koperasi adalah perusahaan yang beranggotakan orang-orang atau badan hukum koperasi dengan melandaskan kegiatannya berdasarkan prinsip koperasi sekaligus sebagai gerakan ekonomi rakyat yang berdasarkan azas kekeluargaan. Bentuk badan hukum koperasi ini dikeluarkan dan disahkan oleh Departemen Koperasi
2. Perusahaan Umum Badan Urusan Logistik atau disingkat Perum Bulog adalah sebuah lembaga pangan di Indonesia yang mengurus tata niaga beras. Bulog dibentuk pada tanggal 10 Mei 1967 berdasarkan Keputusan Presidium Kabinet Nomor 114/ Kep/1967. Sejak tahun 2003, status Bulog menjadi BUMN

**TECHNICAL NOTES**

1. *Cooperatives are companies whose members are individuals or cooperative legal entities by basing their activities on the cooperative principle as well as a people's economic movement based on the principle of kinship. This cooperative legal entity form is issued and authorized by the Ministry of Cooperatives*
2. *Public Company Logistics Affairs Agency or abbreviated Perum Bulog is a food institution in Indonesia that manages the rice trading system. Bulog was formed on May 10, 1967 based on Cabinet Presidium Decree No. 114 / Kep / 1967. Since 2003, Bulog has become a BUMN.*





**ULASAN**

Jumlah koperasi aktif tahun 2020 di Kabupaten Bengkalis adalah sebanyak 372 unit dengan jumlah koperasi terbesar berada di Kecamatan Mandau sebesar 95 koperasi.

Sementara itu, stok beras logistik di wilayah Kabupaten Bengkalis pada akhir tahun 2020 sebesar 244.824 Kg.

**DESCRIPTION**

*The number of active cooperatives in 2020 in Bengkalis Regency was 372 units with the largest number of cooperatives in Mandau District with 95 cooperatives.*

*Meanwhile, logistical rice stocks in the Bengkalis Regency area at the end of 2020 amounted to 244,824 Kg.*

<https://bengkaliskab.bps.go.id>



**Gambar**  
**Figures** 9.1**Jumlah Koperasi Aktif (unit), 2020**  
**Numbers of Active Cooperative (Unit), 2020**

Catatan/Note: ...

Sumber/Source: Dinas Koperasi Usaha Kecil dan Menengah Kabupaten Bengkulu/Cooperatives, Small, and Medium Establishment Service of Bengkulu Regency



**Tabel 9.1** Jumlah Koperasi Aktif Menurut Kecamatan di Kabupaten Bengkalis, 2017–2020  
**Table 9.1** *Number of Active Cooperative by Subdistrict in Bengkalis Regency, 2017–2020*

Kecamatan Subdistrict	2017	2018	2019	2020
(1)	(2)	(3)	(4)	(5)
Mandau	82	93	95	95
Pinggir	6	6	7	8
Bathin Solapan	70	68	69	69
Talang Muandau	1	2	5	5
Bukit Batu	35	36	39	44
Siak Kecil	18	24	23	32
Bandar Laksamana	27	21	22	23
Rupat	15	10	11	13
Rupat Utara	4	4	6	6
Bengkalis	48	54	54	58
Bantan	17	16	17	19
<b>Kabupaten Bengkalis</b>	<b>323</b>	<b>334</b>	<b>348</b>	<b>372</b>

Catatan/Note: ...

Sumber/Source: Dinas Koperasi Usaha Kecil dan Menengah Kabupaten Bengkalis/*Cooperatives, Small, and Medium Establishment Service of Bengkalis Regency*

**Tabel**  
**Table** 9.2**Jumlah Koperasi Menurut Jenis Koperasi dan Kecamatan di Kabupaten Bengkulu, 2020**  
**Number of Cooperative by Kind of Cooperative and Subdistrict in Bengkulu Regency, 2020**

Kecamatan Subdistrict	Jenis Koperasi/ Kind of Cooperative					Jumlah Total
	KUD	KPRI	KOPKAR	KOPPAS	Lainnya Other	
(1)	(2)	(3)	(4)	(5)	(6)	(7)
Mandau	-	-	-	-	10	10
Pinggir	-	-	1	-	6	7
Bathin Solapan	-	1	2	-	9	12
Talang Muandau	-	-	-	-	2	2
Bukit Batu	-	3	2	2	11	18
Siak Kecil	1	-	-	-	11	12
Bandar Laksamana	-	-	-	-	8	8
Rupat	-	1	-	-	7	8
Rupat Utara	1	-	-	-	3	4
Bengkalis	-	12	9	-	4	25
Bantan	1	2	-	-	6	9
<b>Kabupaten Bengkulu</b>	<b>3</b>	<b>19</b>	<b>14</b>	<b>2</b>	<b>77</b>	<b>115</b>

Catatan/Note: ...

Sumber/Source: Dinas Koperasi Usaha Kecil dan Menengah Kabupaten Bengkulu/Cooperatives, Small, and Medium Establishment Service of Bengkulu Regency

**Tabel**  
**Table** 9.3**Penerimaan dan Penyaluran Beras Logistik (Kg) Menurut Bulan di Kabupaten Bengkalis, 2020**  
*Receipt and Distribution of Logistic Rice (Kg) by Month in Bengkalis Regency, 2020*

<b>Bulan</b> <i>Month</i>	<b>Stock Awal</b> <i>First Stock</i>	<b>Penerimaan</b> <i>Received</i>	<b>Penyaluran</b> <i>Distribution</i>	<b>Stock Akhir</b> <i>End Stock</i>
(1)	(2)	(3)	(4)	(5)
Januari/January	517 840	500 000	79 540	938 300
Februari/February	938 300	-	250 400	687 900
Maret/March	687 900	-	321 200	366 700
April/April	366 700	500 000	422 580	444 120
Mei/May	444 120	550 000	413 740	580 380
Juni/June	580 380	55 000	459 970	175 410
Juli/July	175 410	509 430	228 030	456 810
Agustus/August	456 810	718 954	439 660	736 104
September/September	736 104	819 246	797 325	758 025
Oktober/October	758 025	634 310	834 065	558 270
November/November	558 270	235 000	489 355	303 915
Desember/December	303 915	299 334	358 425	244 824
<b>2020</b>	<b>517 840</b>	<b>4 821 274</b>	<b>5,094,290</b>	<b>244 824</b>

Catatan/Note: ...

Sumber/Source: BULOG Kabupaten Bengkalis/BULOG of Bengkalis Regency







Pengeluaran Rata-rata  
per kapita Sebulan  
*Monthly Average Expenditure per Capita*

2020



**PENJELASAN TEKNIS**

1. Konsumsi rumah tangga dibedakan atas konsumsi makanan dan bukan makanan tanpa memperhatikan asal barang dan terbatas pada pengeluaran untuk kebutuhan rumah tangga saja, tidak termasuk konsumsi atau pengeluaran untuk keperluan usaha atau yang diberikan kepada pihak lain. Pengeluaran untuk konsumsi makanan dihitung selama seminggu terakhir, sedangkan konsumsi bukan makanan dihitung sebulan dan setahun terakhir.
2. Baik konsumsi makanan maupun bukan makanan selanjutnya dikonversikan ke dalam pengeluaran rata-rata sebulan. Angka konsumsi atau pengeluaran rata-rata per kapita yang disajikan dalam publikasi ini diperoleh dari hasil bagi jumlah konsumsi seluruh rumah tangga (baik mengonsumsi makanan maupun tidak) terhadap jumlah penduduk.

**TECHNICAL NOTES**

1. *Household consumption is distinguished from food and non-food consumption without regard to the origin of the goods and is limited to expenses for household needs, not including consumption or expenses for business purposes or those given to other parties. Spending on food consumption is calculated during the past week, while non-food consumption is calculated in the past month and year.*
2. *Both food consumption and non-food consumption are subsequently converted into an average expenditure of one month. The average per capita consumption or expenditure figures presented in this publication are derived from the quotient of the total consumption of all households (whether consuming food or not) of the total population.*



**ULASAN**

Konsumsi rumah tangga dibedakan atas konsumsi makanan dan bukan makanan tanpa memperhatikan asal barang dan terbatas pada pengeluaran untuk kebutuhan rumah tangga saja, tidak termasuk konsumsi atau pengeluaran untuk keperluan usaha atau yang diberikan kepada pihak lain. Pengeluaran untuk konsumsi makanan dihitung selama seminggu terakhir, sedangkan konsumsi bukan makanan dihitung sebulan dan setahun terakhir.

Rata-rata pengeluaran perkapita sebulan pada tahun 2020 yakni sebesar Rp 1 216 665, naik dari tahun 2019.

**DESCRIPTION**

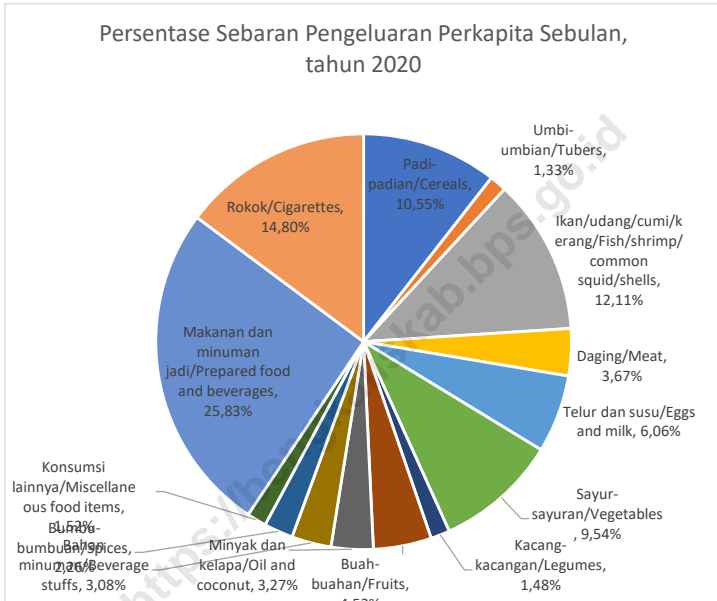
*Household consumption is differentiated into consumption of food and non-food without considering the origin of the goods and is limited to expenditure for household needs only, excluding consumption or expenditure for business purposes or given to other parties. Expenditures for food consumption are calculated during the last week, while non-food consumption is calculated for the last month and year.*

*The average per capita monthly expenditure in 2020 is IDR 1 266 665, an increase from 2019.*



**Gambar** 10.1  
**Figures**

**Presentase Sebaran Pengeluaran Perkapita Sebulan (%), 2020**  
**Percentage of Distribution of Outcome (%), 2020**



Catatan/Note: ...  
 Sumber/Source: BPS, Survei Sosial Ekonomi Nasional (Susenas) Maret/BPS-Statistics Indonesia, National Socioeconomic Survey March





**Tabel**  
**Table** 10.1

**Rata-rata Pengeluaran per Kapita Sebulan Menurut  
Kelompok Komoditas (rupiah) di Kabupaten Bengkalis,  
2019 dan 2020**  
*Monthly Average Expenditure per Capita by Commodity  
Group (rupiahs) in Bengkalis Regency, 2019 and 2020*

<b>Kelompok Komoditas/Commodity Group</b>	<b>2019</b>	<b>2020</b>
(1)	(2)	(3)
<b>Makanan/Food</b>		
Padi-padian/ <i>Cereals</i>	63 638	67 540
Umbi-umbian/ <i>Tubers</i>	6 690	8 554
Ikan/udang/cumi/kerang/ <i>Fish/shrimp/common squid/shells</i>	71 945	77 512
Daging/ <i>Meat</i>	23 669	23 422
Telur dan susu/ <i>Eggs and milk</i>	35 002	38 850
Sayur-sayuran/ <i>Vegetables</i>	47 809	61 073
Kacang-kacangan/ <i>Legumes</i>	8 938	9 450
Buah-buahan/ <i>Fruits</i>	19 706	28 961
Minyak dan kelapa/ <i>Oil and coconut</i>	18 494	20 889
Bahan minuman/ <i>Beverage stuffs</i>	16 754	19 740
Bumbu-bumbuan/ <i>Spices</i>	13 435	14 423
Konsumsi lainnya/ <i>Miscellaneous food items</i>	8 863	9 684
Makanan dan minuman jadi/ <i>Prepared food and beverages</i>	143 559	165 363
Rokok/ <i>Cigarettes</i>	82 838	94 768
<b>Jumlah makanan/Total food</b>	<b>561 339</b>	<b>640 227</b>
<b>Bukan makanan/Non-food</b>		
Perumahan dan fasilitas rumah tangga/ <i>Housing and household facilities</i>	276 038	308 510
Aneka komoditas dan jasa/ <i>Goods and services</i>	113 576	117 729
Pakaian, alas kaki, dan tutup kepala/ <i>Clothing, footwear, and headgear</i>	41 458	44 067
Komoditas tahan lama/ <i>Durable goods</i>	23 976	53 235
Pajak, pungutan, dan asuransi/ <i>Taxes and insurance</i>	32 565	45 785
Keperluan pesta dan upacara/kenduri/ <i>Parties and ceremonies</i>	10 789	7 111
<b>Jumlah bukan makanan/Total non-food</b>	<b>498 401</b>	<b>576 437</b>
<b>Jumlah/Total</b>	<b>1 059 740</b>	<b>1 216 665</b>

Catatan/Note: ...

Sumber/Source: BPS, Survei Sosial Ekonomi Nasional (Susenas) Maret/BPS-Statistics Indonesia, National Socioeconomic Survey March

Tabel  
Table 10.2

**Persentase Pengeluaran per Kapita Sebulan Menurut Kelompok Komoditas di Kabupaten Bengkalis, 2019 dan 2020**  
**Percentage of Monthly Expenditure per Capita by Commodity Group in Bengkalis Regency, 2019 and 2020**

Kelompok Komoditas/Commodity Group	2019	2020
(1)	(2)	(3)
<b>Makanan/Food</b>		
Padi-padian/Cereals	6,01	5,55
Umbi-umbian/Tubers	0,63	0,70
Ikan/udang/cumi/kerang/Fish/shrimp/common squid/shells	6,79	6,37
Daging/Meat	2,23	1,93
Telur dan susu/Eggs and milk	3,30	3,19
Sayur-sayuran/Vegetables	4,51	5,02
Kacang-kacangan/Legumes	0,84	0,78
Buah-buahan/Fruits	1,86	2,38
Minyak dan kelapa/Oil and coconut	1,75	1,72
Bahan minuman/Beverage stuffs	1,58	1,62
Bumbu-bumbuan/Spices	1,27	1,19
Konsumsi lainnya/Miscellaneous food items	0,84	0,8
Makanan dan minuman jadi/Prepared food and beverages	13,55	13,59
Rokok/Cigarettes	7,82	7,79
<b>Jumlah makanan/Total food</b>	<b>52,97</b>	<b>52,62</b>
<b>Bukan makanan/Non-food</b>		
Perumahan dan fasilitas rumah tangga/Housing and household facilities	26,05	25,36
Aneka komoditas dan jasa/Goods and services	10,72	9,68
Pakaian, alas kaki, dan tutup kepala/Clothing, footwear, and headgear	3,91	3,62
Komoditas tahan lama/Durable goods	2,26	4,38
Pajak, pungutan, dan asuransi/Taxes and insurance	3,07	3,76
Keperluan pesta dan upacara/kenduri/Parties and ceremonies	1,02	0,58
<b>Jumlah bukan makanan/Total non-food</b>	<b>47,03</b>	<b>47,38</b>
<b>Jumlah/Total</b>	<b>100,00</b>	<b>100</b>

Catatan/Note: ...

Sumber/Source: BPS, Survei Sosial Ekonomi Nasional (Susenas) Maret/BPS-Statistics Indonesia, National Socioeconomic Survey March

Nilai Ekspor Kabupaten Bengkalis  
Menurut Negara Tujuan (TOP 3)

Top 3 - Export Value of Bengkalis Regency by Destination Country

Tiongkok (China)



US\$ 141 051,58

Korea Selatan (South Korea)



US\$ 36 352,95

India (India)



US\$ 29 395,12

2019

US\$ 249 652,33

Total Ekspor ke Semua Negara

Total Export to All Countries

Sumber: BPS Provinsi Riau

Source: Statistics of Riau Province



**PENJELASAN TEKNIS**

1. Sistem pencatatan Statistik Ekspor dan Impor adalah "General Trade" dengan wilayah pencatatan meliputi seluruh wilayah kepabeanan Indonesia.
2. Pengesahan dokumen kepabeanan ekspor dan impor dilakukan oleh Bea dan Cukai berdasarkan Persetujuan Muat/Bongkar Barang.
3. Data ekspor berasal dari dokumen kepabeanan BC 3.0 atau yang disebut dokumen Pemberitahuan Ekspor Barang (PEB) yang diisi oleh eksportir.

**TECHNICAL NOTES**

1. *The recording of export and import statistics is based on General Trade System covering all Indonesian customs areas.*
2. *The legalization of customs export and import documents is conducted by the Customs and Excise Office.*
3. *The export data are compiled based on customs export documents BC 3.0 or known as Export Declarations (PEB), filled by exporters.*



**ULASAN**

Berdasarkan data 2019, ekspor Kabupaten Bengkalis dengan nilai terbesar adalah ke negara Tiongkok yakni US\$ 141.051,58, diikuti dengan Negara Korea Selatan sebesar US\$ 36.352,95.

Sementara itu Ekspor Kabupaten Bengkalis dengan nilai tertinggi tercatat di Sungai Pakning, sebesar US\$ 248.137,28.

**DESCRIPTION**

*Based on 2019 data, the export of Bengkalis Regency with the largest value was to China, namely US \$ 141,051.58, followed by South Korea with US \$ 36,352.95.*

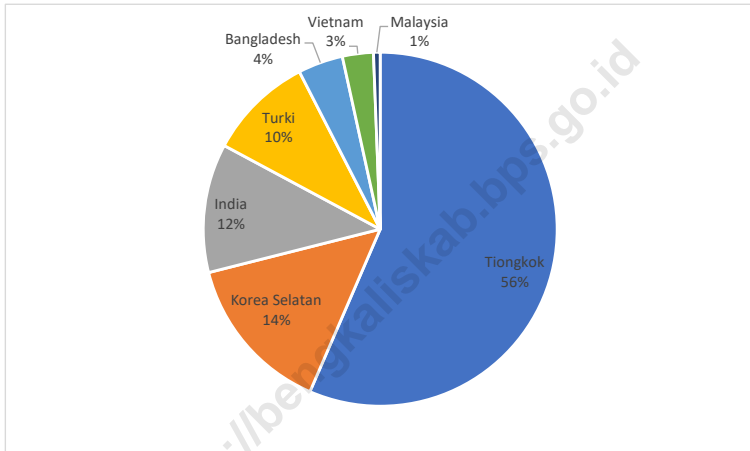
*Meanwhile, Bengkalis Regency exports with the highest value were recorded in the Pakning River, amounting to US \$ 248,137.28.*

<https://bengkaliskab.bps.go.id>





**Gambar 11.1** Presentase Nilai Ekspor Menurut Negara Tujuan (%), 2019  
**Figures 11.1** Percentage of Export Value by Destination Country (%), 2019



Catatan/Note: ...

Sumber/Source: BPS Provinsi Riau/BPS of Riau Province



**Tabel**  
**Table** 11.1

**Ekspor Kabupaten Bengkalis Menurut Negara Tujuan,  
2018-2019**  
*Bengkalis Export Regency by Destination Country, 2018-  
2019*

Negara Tujuan <i>Goals Country</i>	2018		2019	
	Isi (Ribukg) <i>Volume (Kg)</i>	Nilai (Ribukg) <i>Value (Ribukg)</i>	Isi (Ribukg) <i>Volume (Kg)</i>	Nilai (Ribukg) <i>Value (Ribukg)</i>
(1)	(2)	(3)	(4)	(5)
ASIA	278 456,61	166 507,47	470 292,64	249 652,33
Tiongkok	21 300,00	14 610,50	257 040,00	141 051,58
Korea Selatan	90 460,00	61 229,38	62 890,00	36 352,95
India	39 950,00	27 249,28	52 740,00	29 395,12
Turki	23 220,00	15 902,40	56 600,00	24 012,14
Bangladesh	0,00	0,00	18 000,00	10 260,90
Vietnam	19 346,00	13 004,46	12 600,00	7 064,60
Malaysia	69 179,34	33 536,37	10 422,64	1 515,04
Jepang	15 001,27	975,08	0,00	0,00
Afrika	3 500,00	2 450,00	0,00	0,00
Mesir	3 500,00	2 450,00	0,00	0,00
<b>Jumlah/Total</b>	<b>281 956,61</b>	<b>168 957,47</b>	<b>470 292,64</b>	<b>249 652,33</b>

Catatan/Note: ...

Sumber/Source: BPS Provinsi Riau/BPS of Riau Province

**Tabel**  
**Table** 11.2**Ekspor Kabupaten Bengkalis Menurut Pelabuhan Muat,  
2018-2019**  
*Bengkalis Export Regency by Loading Port, 2018-2019*

Negara Tujuan <i>Goals Country</i>	2018		2019	
	Isi (Ribukg) <i>Volume (Kg)</i>	Nilai (Ribukg) <i>Value (Ribukg)</i>	Isi (Ribukg) <i>Volume (Kg)</i>	Nilai (Ribukg) <i>Value (Ribukg)</i>
(1)	(2)	(3)	(4)	(5)
Sungai Pakning	197 776,00	134 446,02	459 870,00	248 137,28
Tanjung Medang	8 783,44	3 093,86	8 126,09	1 070,10
Bengkalis	75 397,17	31 417,59	2 296,55	444,94
<b>Kabupaten Bengkalis</b>	<b>281 956,61</b>	<b>168 957,47</b>	<b>470 292,64</b>	<b>249 652,33</b>

Catatan/Note: ...

Sumber/Source: BPS Provinsi Riau/BPS of Riau Province

# SISTEM NERACA REGIONAL 12

System of Regional Accounts

## Distribusi Persentase PDRB Menurut Lapangan Usaha

Percentage Distribution of GDRP

**Pertambangan dan Penggalian** 55,93%  
*Mining and Quarrying*



**Industri Pengolahan** 16,99%  
*Manufacturing*



**Pertanian Kehutanan dan Perikanan** 12,65%  
*Agriculture, Forestry, and Fishery*

**Perdagangan dan Reparasi Mobil/Motor** 7,30%  
*Trade, and Repair Car/Motorcycle*



**Konstruksi** 3,61%  
*Construction*



**PENJELASAN TEKNIS****TECHNICAL NOTES**

1. Penghitungan statistik neraca nasional mengikuti buku petunjuk yang diterbitkan oleh Perserikatan Bangsa Bangsa (PBB) dikenal sebagai Sistem Neraca Nasional (SNN). SNN adalah rekomendasi internasional tentang bagaimana menyusun ukuran aktivitas ekonomi yang sesuai dengan standar neraca baku yang didasarkan pada prinsip-prinsip ekonomi. Rekomendasi yang dimaksud dinyatakan dalam sekumpulan konsep, definisi, klasifikasi, dan aturan neraca yang disepakati secara internasional dalam mengukur indikator tertentu seperti Produk Domestik Bruto (PDB). Salah satu bentuk adaptasi pencatatan statistik nasional adalah melakukan perubahan tahun dasar PDB Indonesia dari tahun 2000 ke 2010. Perubahan tahun dasar PDB dilakukan seiring dengan mengadopsi rekomendasi PBB yang tertuang dalam Sistem Neraca Nasional 2008 (SNA 2008).
  2. Produk Domestik Bruto pada tingkat nasional serta Produk Domestik Regional Bruto (PDRB) pada tingkat regional (provinsi/kabupaten/kota) menggambarkan kemampuan suatu wilayah untuk menciptakan nilai tambah pada suatu waktu
1. *The method used to estimate national accounts statistics is based on the standard guidelines formed by United Nation known as System of National Accounts (SNA). SNA is the internationally agreed standard set of recommendations on how to compile measures of economic activity in accordance with strict accounting conventions based on economic principles. The recommendations are expressed in term of a set of concepts, definitions, classifications and accounting rules that comprise the internationally agreed standard for measuring indicators such as Gross Domestic Product (GDP). One of the improvement in the national statistical system is to rebase GDP form base year 2000 to 2010 in order to capture current economic condition. It is in line with the United Nations (UN) recommendation on 2008 SNA.*
  2. *The basic measure of the value added arising from economic activity is known as Gross Domestic Product at the national level and Gross Regional Domestic Product (GRDP) at the regional level tambah pada suatu waktu tertentu. Untuk menyusun PDB maupun PDRB*



tertentu. Untuk menyusun PDB maupun PDRB digunakan 2 pendekatan, yaitu lapangan usaha dan pengeluaran. Keduanya menyajikan komposisi data nilai tambah dirinci menurut sumber kegiatan ekonomi (lapangan usaha) dan menurut komponen penggunaannya. PDB maupun PDRB dari sisi lapangan usaha merupakan penjumlahan seluruh komponen nilai tambah bruto yang mampu diciptakan oleh sektor-sektor ekonomi atas berbagai aktivitas produksinya. Sedangkan dari sisi pengeluaran menjelaskan tentang penggunaan dari nilai tambah tersebut.

*digunakan 2 pendekatan, yaitu lapangan usaha dan pengeluaran. Keduanya menyajikan komposisi data nilai tambah dirinci menurut sumber kegiatan ekonomi (lapangan usaha) dan menurut komponen penggunaannya. PDB maupun PDRB dari sisi lapangan usaha merupakan penjumlahan seluruh komponen nilai tambah bruto yang mampu diciptakan oleh sektor-sektor ekonomi atas berbagai aktivitas produksinya. Sedangkan dari sisi pengeluaran menjelaskan tentang penggunaan dari nilai tambah tersebut.*

3. PDB menurut lapangan usaha mengalami perubahan klasifikasi dari 9 lapangan usaha menjadi 17 lapangan usaha.
4. PDB menurut pengeluaran mengalami perubahan klasifikasi dimana pengeluaran konsumsi Lembaga Non Profit yang Melayani Rumah Tangga (LNPRT) yang sebelumnya termasuk bagian dari pengeluaran konsumsi rumah tangga menjadi komponen terpisah.

3. *GDP by industry classification changes from 9 sectors to 17 industries.*
4. *GDP by expenditure classification changes where consumption expenditure Non-profit Institutions Serving Households (NPISH) previously included as part of household consumption expenditure is taken out into separate component.*

**ULASAN**

PDRB Lapangan Usaha Atas Dasar Harga Berlaku Tahun 2020 sebesar 115,882 Triliun Rupiah, dengan distribusi terbesar dari Kategori Pertambangan dan Penggalian sebesar 55,93 %.

Sementara itu laju pertumbuhan PDRB tahun 2020 adalah sebesar -3,30, turun dari tahun 2019 yang sebesar -1,89.

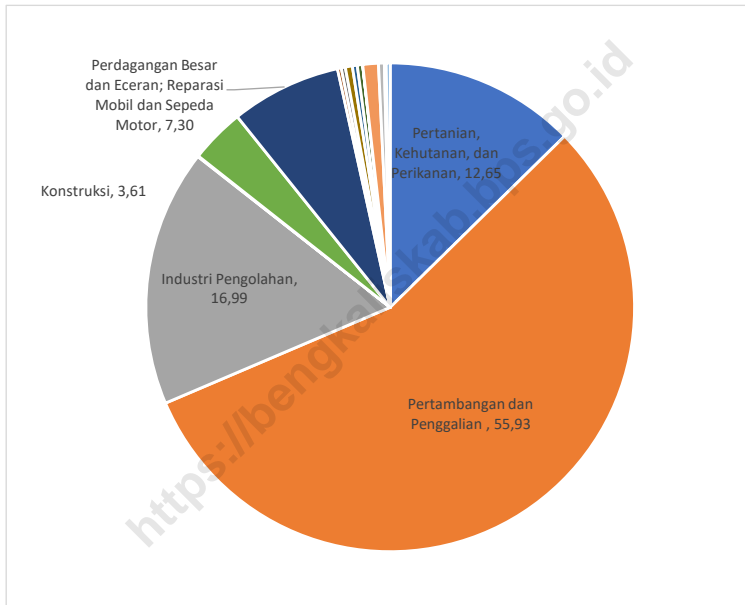
**DESCRIPTION**

*PDRB of Business Fields at Applicable Prices in 2020 amounting to 115.882 Trillion Rupiah, with the largest distribution from the Mining and Excavation Category of 55.93%.*

*Meanwhile, the GRDP growth rate in 2020 was -3.30, down from 2019 which was -1.89.*

<https://bengkaliskab.bps.go.id/>

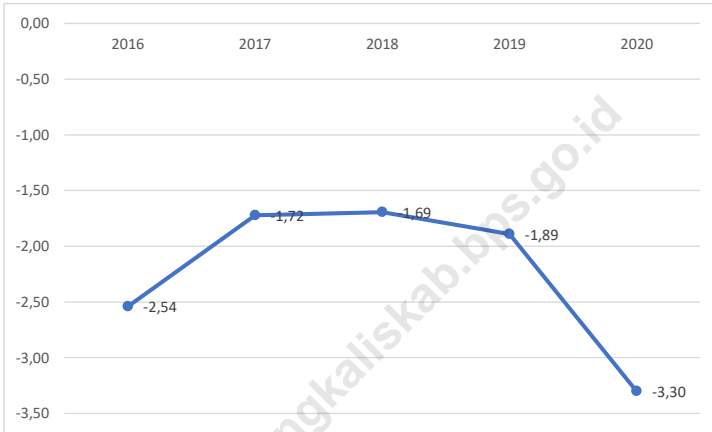
**Gambar** 12.1 **Distribusi Presentase PDRB Menurut Lapangan Usaha (%), 2020**  
**Figures** **Distribution of GDRP Percentation by Industri (%) , 2020**



Catatan/Note: ...

Sumber/Source: BPS, berbagai sensus, survei dan sumber lain/BPS-Statistics Indonesia, various census, survey, and other sources

**Gambar 12.2** Laju Pertumbuhan PDRB Menurut Lapangan Usaha  
**Figures** *Growth Rate of GDRP Percentation by Industri*



Catatan/Note: ...

Sumber/Source: BPS, berbagai sensus, survei dan sumber lain/BPS-Statistics Indonesia, various census, survey, and other sources

**Tabel** 12.1. **Produk Domestik Regional Bruto Atas Dasar Harga Berlaku Menurut Lapangan Usaha di Kabupaten Bengkulu (juta rupiah), 2016–2020**  
**Gross Regional Domestic Product at Current Market Prices by Industry in Bengkulu Regency (million rupiahs), 2016–2020**

Lapangan Usaha/Industry	2016	2017	2018	2019	2020
(1)	(2)	(3)	(4)	(5)	(6)
A Pertanian, Kehutanan, dan Perikanan/ <i>Agriculture, Forestry, and Fishing</i>	11 201 413,5	11 985 422,0	12 256 418,5	13 053 199,9	14 662 023,4
B Pertambangan dan Penggalian/ <i>Mining and Quarrying</i>	91 923 660,8	88 742 890,0	102 564 234,5	92 403 776,8	64 817 022,5
C Industri Pengolahan/ <i>Manufacturing</i>	15 465 796,7	17 154 252,3	17 572 815,2	18 490 471,4	19 691 575,7
D Pengadaan Listrik dan Gas/ <i>Electricity and Gas</i>	24 201,2	31 769,0	34 612,5	37 423,4	41 192,8
E Pengadaan Air; Pengelolaan Sampah, Limbah, dan Daur Ulang/ <i>Water Supply; Sewerage, Waste Management, and Remediation Activities</i>	12 380,0	14 148,8	14 390,0	14 908,0	15 221,1
F Konstruksi/ <i>Construction</i>	3 295 536,3	3 658 669,8	3 974 961,2	4 253 804,5	4 183 956,2
G Perdagangan Besar dan Eceran; Reparasi Mobil dan Sepeda Motor/ <i>Wholesale and Retail Trade; Repair of Motor Vehicles and Motorcycles</i>	6 924 146,4	7 758 474,9	8 318 439,8	9 186 855,9	8 455 506,0
H Transportasi dan Pergudangan/ <i>Transportation and Storage</i>	297 088,4	336 470,4	349 060,2	370 241,1	291 275,6
I Penyediaan Akomodasi dan Makan Minum/ <i>Accommodation and Food Service Activities</i>	329 788,1	352 473,7	372 127,7	382 085,8	311 107,6
J Informasi dan Komunikasi/ <i>Information and Communication</i>	357 966,2	405 508,4	436 836,0	487 841,6	538 280,7

Lanjutan Tabel/*Continued Table* 12.1

<b>Lapangan Usaha/Industry</b>		<b>2016</b>	<b>2017</b>	<b>2018</b>	<b>2019</b>	<b>2020</b>
(1)		(2)	(3)	(4)	(5)	(6)
K	Jasa Keuangan dan Asuransi/ <i>Financial and Insurance Activities</i>	323 211,6	333 340,0	357 638,8	363 333,0	377 081,8
L	Real Estat/ <i>Real Estate Activities</i>	326 124,6	349 289,7	375 949,3	400 040,7	408 952,4
M,N	Jasa Perusahaan/ <i>Business Activities</i>	3 917,0	4 459,0	4 998,3	5 324,4	4 205,0
O	Administrasi Pemerintahan, Pertahanan, dan Jaminan Sosial Wajib/ <i>Public Administration and Defence; Compulsory Social Security</i>	1 036 720,9	1 091 009,6	1 123 653,6	1 179 860,4	1 195 661,0
P	Jasa Pendidikan/ <i>Education</i>	329 532,6	365 451,0	402 067,8	431 039,3	447 486,6
Q	Jasa Kesehatan dan Kegiatan Sosial/ <i>Human Health and Social Work Activities</i>	90 326,8	98 688,9	109 650,7	122 310,5	137 672,6
R,S,T,U	Jasa Lainnya/ <i>Other Services Activities</i>	258 692,5	295 852,3	335 445,6	373 329,9	304 446,3
<b>Produk Domestik Regional Bruto/<i>Gross Regional Domestic Product</i></b>		<b>132 200 503,5</b>	<b>132 978 169,7</b>	<b>148 603 299,8</b>	<b>141 555 846,6</b>	<b>115 882 667,5</b>

Catatan/*Note*: ...Sumber/*Source*: BPS, berbagai sensus, survei dan sumber lain/*BPS-Statistics Indonesia, various census, survey, and other sources*

**Tabel**  
**Table** 12.2

**Produk Domestik Regional Bruto Atas Dasar Harga Konstan 2010 Menurut Lapangan Usaha di Kabupaten Bengkulu (juta rupiah), 2016–2020**  
**Gross Regional Domestic Product at 2010 Constant Market Prices by Industry in Bengkulu Regency (million rupiahs), 2016–2020**

Lapangan Usaha/Industry		2016	2017	2018	2019	2020
(1)		(2)	(3)	(4)	(5)	(6)
A	Pertanian, Kehutanan, dan Perikanan/ <i>Agriculture, Forestry, and Fishing</i>	7 712 296,9	8 113 972,4	8 556 953,8	9 021 967,8	9 554 639,7
B	Pertambangan dan Penggalian/ <i>Mining and Quarrying</i>	52 329 818,0	48 890 117,6	46 343 393,9	43 104 200,4	40 365 834,8
C	Industri Pengolahan/ <i>Manufacturing</i>	11 849 773,2	13 024 989,2	13 294 035,7	14 096 473,4	14 520 026,7
D	Pengadaan Listrik dan Gas/ <i>Electricity and Gas</i>	16 306,6	17 100,2	18 012,9	18 489,7	19 998,5
E	Pengadaan Air; Pengelolaan Sampah, Limbah, dan Daur Ulang/ <i>Water Supply; Sewerage, Waste Management, and Remediation Activities</i>	10 559,6	11 563,4	11 636,8	11 907,3	12 000,2
F	Konstruksi/ <i>Construction</i>	2 037 913,9	2 179 100,9	2 307 267,0	2 437 250,6	2 388 261,9
G	Perdagangan Besar dan Eceran; Reparasi Mobil dan Sepeda Motor/ <i>Wholesale and Retail Trade; Repair of Motor Vehicles and Motorcycles</i>	4 212 214,9	4 465 445,6	4 733 215,7	4 974 437,6	4 381 399,1
H	Transportasi dan Pergudangan/ <i>Transportation and Storage</i>	210 267,1	227 306,3	231 407,3	240 602,3	178 767,4
I	Penyediaan Akomodasi dan Makan Minum/ <i>Accommodation and Food Service Activities</i>	175 193,9	182 856,9	191 307,2	195 588,0	158 367,1
J	Informasi dan Komunikasi/ <i>Information and Communication</i>	320 250,3	337 634,6	356 390,2	388 237,7	428 808,6

Lanjutan Tabel/*Continued Table 12.2*

<b>Lapangan Usaha/Industry</b>		<b>2016</b>	<b>2017</b>	<b>2018</b>	<b>2019</b>	<b>2020</b>
(1)		(2)	(3)	(4)	(5)	(6)
K	Jasa Keuangan dan Asuransi/ <i>Financial and Insurance Activities</i>	235 010,1	229 893,9	235 570,9	236 046,0	245 753,1
L	Real Estat/ <i>Real Estate Activities</i>	228 475,3	236 064,6	247 041,6	262 531,1	267 230,4
M,N	Jasa Perusahaan/ <i>Business Activities</i>	2 766,1	3 015,3	3 284,9	3 393,3	2 607,4
O	Administrasi Pemerintahan, Pertahanan, dan Jaminan Sosial Wajib/ <i>Public Administration and Defence; Compulsory Social Security</i>	800 802,0	808 558,1	816 482,0	846 224,8	827 438,6
P	Jasa Pendidikan/ <i>Education</i>	199 766,1	207 247,7	225 729,1	238 624,1	243 086,3
Q	Jasa Kesehatan dan Kegiatan Sosial/ <i>Human Health and Social Work Activities</i>	59 743,0	63 218,2	67 292,9	71 928,2	79 149,8
R,S,T,U	Jasa Lainnya/ <i>Other Services Activities</i>	176 834,6	191 697,7	209 235,8	229 088,1	182 743,5
<b>Produk Domestik Regional Bruto/Gross Regional Domestic Product</b>		80 577 991,5	79 189 782,4	77 848 257,6	76 376 990,4	73 856 113,0

Catatan/Note: ...

Sumber/Source: BPS, berbagai sensus, survei dan sumber lain/BPS-Statistics Indonesia, various census, survey, and other sources



**Tabel**  
**Table** 12.3

**Distribusi Persentase Produk Domestik Regional Bruto Atas Dasar Harga Berlaku Menurut Lapangan Usaha di Kabupaten Bengkalis, 2016–2020**  
**Percentage Distribution of Gross Regional Domestic Product at Current Market Prices by Industry in Bengkalis Regency, 2016–2020**

Lapangan Usaha/ <i>Industry</i>	2016	2017	2018	2019	2020
(1)	(2)	(3)	(4)	(5)	(6)
A Pertanian, Kehutanan, dan Perikanan/ <i>Agriculture, Forestry, and Fishing</i>	8,47	9,01	8,25	9,22	12,65
B Pertambangan dan Penggalian/ <i>Mining and Quarrying</i>	69,53	66,73	69,02	65,28	55,93
C Industri Pengolahan/ <i>Manufacturing</i>	11,70	12,90	11,83	13,06	16,99
D Pengadaan Listrik dan Gas/ <i>Electricity and Gas</i>	0,02	0,02	0,02	0,03	0,04
E Pengadaan Air; Pengelolaan Sampah, Limbah, dan Daur Ulang/ <i>Water Supply; Sewerage, Waste Management, and Remediation Activities</i>	0,01	0,01	0,01	0,01	0,01
F Konstruksi/ <i>Construction</i>	2,49	2,75	2,67	3,01	3,61
G Perdagangan Besar dan Eceran; Reparasi Mobil dan Sepeda Motor/ <i>Wholesale and Retail Trade; Repair of Motor Vehicles and Motorcycles</i>	5,24	5,83	5,60	6,49	7,30
H Transportasi dan Pergudangan/ <i>Transportation and Storage</i>	0,22	0,25	0,23	0,26	0,25
I Penyediaan Akomodasi dan Makan Minum/ <i>Accommodation and Food Service Activities</i>	0,25	0,27	0,25	0,27	0,27
J Informasi dan Komunikasi/ <i>Information and Communication</i>	0,27	0,30	0,29	0,34	0,46
K Jasa Keuangan dan Asuransi/ <i>Financial and Insurance Activities</i>	0,24	0,25	0,24	0,26	0,33

Lanjutan Tabel/*Continued Table* 12.3

Lapangan Usaha/ <i>Industry</i>		2016	2017	2018	2019	2020
(1)		(2)	(3)	(4)	(5)	(6)
L	Real Estat/ <i>Real Estate Activities</i>	0,25	0,26	0,25	0,28	0,35
M,N	Jasa Perusahaan/ <i>Business Activities</i>	0,00	0,00	0,00	0,00	0,00
O	Administrasi Pemerintahan, Pertahanan, dan Jaminan Sosial Wajib/ <i>Public Administration and Defence; Compulsory Social Security</i>	0,78	0,82	0,76	0,83	1,03
P	Jasa Pendidikan/ <i>Education</i>	0,25	0,27	0,27	0,30	0,39
Q	Jasa Kesehatan dan Kegiatan Sosial/ <i>Human Health and Social Work Activities</i>	0,07	0,07	0,07	0,09	0,12
R,S,T,U	Jasa Lainnya/ <i>Other Services Activities</i>	0,20	0,22	0,23	0,26	0,26
<b>Produk Domestik Regional Bruto/<i>Gross Regional Domestic Product</i></b>		100,00	100,00	100,00	100,00	100,00

Catatan/*Note*: ...Sumber/*Source*: BPS, berbagai sensus, survei dan sumber lain/*BPS-Statistics Indonesia, various census, survey, and other sources*

**Tabel**  
**Table** 12.4

**Laju Pertumbuhan Produk Domestik Regional Bruto Atas Dasar Harga Konstan 2010 Menurut Lapangan Usaha di Kabupaten Bengkulu (persen), 2016–2020**  
**Growth Rate of Gross Regional Domestic Product at 2010 Constant Market Prices by Industry in Bengkulu Regency (percent), 2016–2020**

Lapangan Usaha/Industry	2016	2017	2018	2019	2020
(1)	(2)	(3)	(4)	(5)	(6)
A Pertanian, Kehutanan, dan Perikanan/ <i>Agriculture, Forestry, and Fishing</i>	3,65	5,21	5,46	5,43	5,90
B Pertambangan dan Penggalian/ <i>Mining and Quarrying</i>	-6,29	-6,57	-5,21	-6,99	-6,35
C Industri Pengolahan/ <i>Manufacturing</i>	6,75	9,92	2,07	6,04	3,00
D Pengadaan Listrik dan Gas/ <i>Electricity and Gas</i>	17,42	4,87	5,34	2,65	8,16
E Pengadaan Air; Pengelolaan Sampah, Limbah, dan Daur Ulang/ <i>Water Supply; Sewerage, Waste Management, and Remediation Activities</i>	1,45	9,51	0,63	2,32	0,78
F Konstruksi/ <i>Construction</i>	5,82	6,93	5,88	5,63	-2,01
G Perdagangan Besar dan Eceran; Reparasi Mobil dan Sepeda Motor/ <i>Wholesale and Retail Trade; Repair of Motor Vehicles and Motorcycles</i>	5,22	6,01	6,00	5,10	-11,92
H Transportasi dan Pergudangan/ <i>Transportation and Storage</i>	2,98	8,10	1,80	3,97	-25,70
I Penyediaan Akomodasi dan Makan Minum/ <i>Accommodation and Food Service Activities</i>	2,56	4,37	4,62	2,24	-19,03
J Informasi dan Komunikasi/ <i>Information and Communication</i>	4,95	5,43	5,55	8,94	10,45
K Jasa Keuangan dan Asuransi/ <i>Financial and Insurance Activities</i>	8,92	-2,18	2,47	0,20	4,11

Lanjutan Tabel/*Continued Table 12.4*

Lapangan Usaha/ <i>Industry</i>		2016	2017	2018	2019	2020
(1)		(2)	(3)	(4)	(5)	(6)
L	Real Estat/ <i>Real Estate Activities</i>	1,47	3,32	4,65	6,27	1,79
M,N	Jasa Perusahaan/ <i>Business Activities</i>	6,05	9,01	8,94	3,30	-23,16
O	Administrasi Pemerintahan, Pertahanan, dan Jaminan Sosial Wajib/ <i>Public Administration and Defence; Compulsory Social Security</i>	0,17	0,97	0,98	3,64	-2,22
P	Jasa Pendidikan/ <i>Education</i>	2,49	3,75	8,92	5,71	1,87
Q	Jasa Kesehatan dan Kegiatan Sosial/ <i>Human Health and Social Work Activities</i>	2,24	5,82	6,45	6,89	10,04
R,S,T,U	Jasa Lainnya/ <i>Other Services Activities</i>	9,46	8,41	9,15	9,49	-20,23
<b>Produk Domestik Regional Bruto/<i>Gross Regional Domestic Product</i></b>		-2,54	-1,72	-1,69	-1,89	-3,30

Catatan/*Note*: ...Sumber/*Source*: BPS, berbagai sensus, survei dan sumber lain/*BPS-Statistics Indonesia, various census, survey, and other sources*

**Tabel**  
**Table** 12.5

**Produk Domestik Regional Bruto Atas Dasar Harga Berlaku Menurut Jenis Pengeluaran di Kabupaten Bengkulu (juta rupiah), 2016–2019**  
**Gross Regional Domestic Product at Current Market Prices by Type of Expenditure in Bengkulu Regency (million rupiahs), 2016–2019**

Jenis Pengeluaran Type of Expenditure	2016	2017	2018	2019
(1)	(2)	(3)	(4)	(5)
Pengeluaran Konsumsi Rumah Tangga <i>Household Consumption Expenditure</i>	22 795 442,71	24 847 827,89	27 012 325,50	28 498 717,13
Pengeluaran Konsumsi LNPR <i>NPISH Consumption Expenditure</i>	255 991,61	281 815,55	317 633,94	371 038,07
Pengeluaran Konsumsi Pemerintah <i>Government Consumption Expenditure</i>	2 905 652,01	3 020 466,58	3 121 959,85	3 295 638,30
Pembentukan Modal Tetap Bruto <i>Gross Fixed Capital Formation</i>	20 724 107,13	22 549 150,99	23 776 538,50	25 021 903,16
Perubahan Inventori <i>Changes in Inventories</i>	455 277,83	117 768,01	158 135,04	179 840,30
Net Ekspor Barang dan Jasa <i>Net Exports of Goods and Services</i>	85 064 032,21	8 216 1140,68	94907211,34	85 083 585,84
<b>Produk Domestik Regional Bruto</b> <b>Gross Regional Domestic Product</b>	132 200 503,5	132 978 169,7	149 293 804,2	142 450 722,8

Catatan/Note: ...

Sumber/Source: BPS, berbagai sensus, survei dan sumber lain/BPS-Statistics Indonesia, various census, survey, and other sources

**Tabel**  
**Table** 12.6

**Produk Domestik Regional Bruto Atas Dasar Harga Konstan 2010 Menurut Jenis Pengeluaran di Kabupaten Bengkulu (juta rupiah), 2016–2019**  
**Gross Regional Domestic Product at 2010 Constant Market Prices by Type of Expenditure in Bengkulu Regency (million rupiahs), 2016–2019**

Jenis Pengeluaran Type of Expenditure	2016	2017	2018	2019
(1)	(2)	(3)	(4)	(5)
Pengeluaran Konsumsi Rumah Tangga <i>Household Consumption Expenditure</i>	14.438.360,41	15.231.276,93	15.996.840,85	16.437.435,81
Pengeluaran Konsumsi LNPRT <i>NPISH Consumption Expenditure</i>	171.068,16	178.649,65	194.936,17	221.341,47
Pengeluaran Konsumsi Pemerintah <i>Government Consumption Expenditure</i>	1.954.454,33	1.962.903,82	1.974.651,02	2.025.882,47
Pembentukan Modal Tetap Bruto <i>Gross Fixed Capital Formation</i>	12.596.332,68	13.041.217,96	13.358.003,03	13.656.138,18
Perubahan Inventori <i>Changes in Inventories</i>	90.177,49	69.036,31	57.752,78	72.012,09
Net Ekspor Barang dan Jasa <i>Net Exports of Goods and Services</i>	51.327.598,48	48.706.697,77	46.286.593,54	44.010.062,05
<b>Produk Domestik Regional Bruto</b> <b>Gross Regional Domestic Product</b>	80.577.991,55	79.189.782,44	77.868.777,40	76.422.872,07

Catatan/Note: ...

Sumber/Source: BPS, berbagai sensus, survei dan sumber lain/BPS-Statistics Indonesia, various census, survey, and other sources

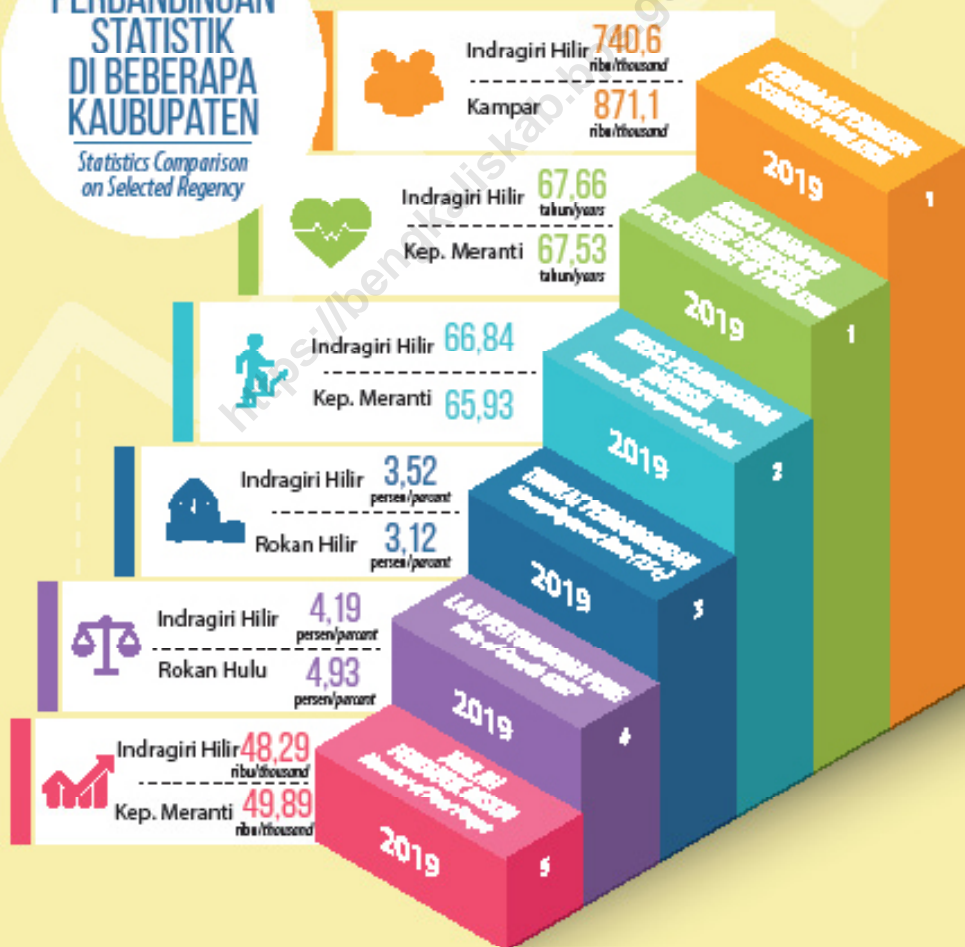


# PERBANDINGAN ANTARKABUPATEN/KOTA

REGENCY/MUNICIPAL COMPARISON

## PERBANDINGAN STATISTIK DI BEBERAPA KAUBUPATEN

Statistics Comparison  
on Selected Regency







**PENJELASAN TEKNIS**

1. Indeks Pembangunan Manusia (IPM) menjelaskan bagaimana penduduk dapat mengakses hasil pembangunan dalam memperoleh pendapatan kesehatan pendidikan dan sebagainya. IPM diperkenalkan oleh UNDP pada tahun 1990 dan dipublikasikan secara berkala dalam laporan tahunan Human Development Report (HDR). IPM dibentuk oleh 3 (tiga) dimensi dasar: Umur panjang dan hidup sehat; pengetahuan; dan standar hidup layak.
2. Umur panjang dan hidup sehat digambarkan oleh Angka Harapan Hidup saat lahir (AHH) yaitu jumlah tahun yang diharapkan dapat dicapai oleh bayi yang baru lahir untuk hidup dengan asumsi bahwa pola angka kematian menurut umur pada saat kelahiran sama sepanjang usia bayi.
3. Pengetahuan diukur melalui indikator Rata-rata Lama Sekolah dan Harapan Lama Sekolah. Rata-rata Lama Sekolah (RLS) adalah rata-rata lamanya (tahun) penduduk usia 25 tahun ke atas dalam menjalani pendidikan formal. Harapan Lama Sekolah (HLS) didefinisikan sebagai lamanya (tahun) sekolah formal yang diharapkan akan dirasakan

**TECHNICAL NOTES**

1. *The Human Development Index (HDI) explains how people can access development results in obtaining income health education and so forth. HDI was introduced by United Nations Development Programme (UNDP) in 1990 and published periodically in the annual report of the Human Development Report. HDI was formed by three basic dimensions: a long and healthy life; knowledge; and a decent standard of living.*
2. *Longevity and healthy life depicted by Life Expectancy at birth (AHH) the number of years that is expected to be reached by the newborn's life with the assumption that the pattern of mortality by age at the birth of the same throughout the life of the baby.*
3. *Knowledge is measured through indicators Average Length Hope School and Old School. Means Years of Schooling (MYS) is the average duration (years) of the population aged 25 years and over in undergoing formal education. Expected Years of Schooling (EYS) is defined as the duration (years) of formal schools are expected to be felt by children at a certain age in*

- oleh anak pada umur tertentu di masa mendatang.
4. Standar hidup yang layak digambarkan oleh pengeluaran per kapita disesuaikan yang ditentukan dari nilai pengeluaran per kapita dan paritas daya beli.
  5. IPM dihitung berdasarkan rata-rata geometrik indeks kesehatan indeks pengetahuan dan indeks pengeluaran. Penghitungan ketiga indeks ini dilakukan dengan melakukan standardisasi dengan nilai minimum dan maksimum masing-masing komponen indeks.
  6. Sumber data Angka Harapan Hidup saat lahir adalah Sensus Penduduk 2010 (SP-2010) Proyeksi Penduduk dan Survei Penduduk Antar Sensus (SUPAS). Sumber data Angka Harapan Lama Sekolah Rata-rata Lama Sekolah dan Pengeluaran Perkapita Disesuaikan adalah Survei Sosial Ekonomi Nasional (SUSENAS)
  7. Capaian pembangunan manusia di suatu wilayah pada waktu tertentu dapat dikelompokkan ke dalam empat kelompok. Pengelompokan ini bertujuan untuk mengorganisasikan wilayah-wilayah menjadi kelompok-kelompok yang sama dalam dalam hal pembangunan manusia.
- the future.*
4. *Decent standard of living described by expenditure per capita adjusted which is determined from the value of expenditure per capita and purchasing power parity.*
  5. *The HDI is calculated based on the geometric mean index of health knowledge index and the index of expenditures. Counting the three indexes is done by standardizing the minimum and maximum values of each component of the index.*
  6. *Data sources Life Expectancy at birth is the 2010 Population Census (SP-2010) Population Projections and the Inter- Census Population Survey (SUPAS). The data source Expected Years of Schooling Mean Years of Schooling and Expenditure Per Capita Adjusted is the National Socioeconomic Survey (SUSENAS)*
  7. *The achievement of human development in an area at a particular time can be grouped into four groups. This grouping aims to organize the territories into groups in the same in terms of human development.*

- |   |  |
|---|--|
| <ol style="list-style-type: none"> <li>1. "Sangat tinggi": <math>IPM \geq 80</math>;</li> <li>2. "Tinggi": <math>70 \leq IPM &lt; 80</math>;</li> <li>3. "Sedang": <math>60 \leq IPM &lt; 70</math>;</li> <li>4. "Rendah": <math>IPM &lt; 60</math>.</li> </ol>   | <ol style="list-style-type: none"> <li>1. "Very high": <math>IPM \geq 80</math>;</li> <li>2. "High": <math>IPM \leq 70 &lt; 80</math>;</li> <li>3. "Moderate": <math>IPM \leq 60 &lt; 70</math>;</li> <li>4. "Low": <math>IPM &lt; 60</math>.</li> </ol> |
| <ol style="list-style-type: none"> <li>8. Garis Kemiskinan (GK) merupakan representasi dari jumlah rupiah minimum yang dibutuhkan untuk memenuhi kebutuhan pokok minimum makanan yang setara dengan 2.100 kilokalori per kapita per hari dan kebutuhan pokok bukan makanan.</li> </ol>                          | <ol style="list-style-type: none"> <li>8. <i>Poverty Line (GK) is a representation of the rupiah amount minimally required to meet minimum basic needs of food equal to 2.100 kilocalories per capita per day and non-food basic needs.</i></li> </ol>   |
| <ol style="list-style-type: none"> <li>9. Persentase penduduk miskin menggambarkan penduduk yang berada di bawah garis kemiskinan.</li> </ol>   | <ol style="list-style-type: none"> <li>9. <i>The percentage of poor people describe the population under the poverty line.</i></li> </ol>  |
| <ol style="list-style-type: none"> <li>10. Indeks Pembangunan Gender (IPG) menggambarkan kesenjangan pencapaian pembangunan manusia antara laki-laki dan perempuan. Kesetaraan gender terjadi apabila nilai IPM sama dengan IPG.</li> </ol>   |  |
| <ol style="list-style-type: none"> <li>11. Indeks Pemberdayaan Gender (IDG) mengukur partisipasi aktif laki-laki dan perempuan pada kegiatan ekonomi, politik, dan pengambilan keputusan.</li> </ol>  |  |
| <ol style="list-style-type: none"> <li>12. Indeks Ketimpangan Gender (IKG) adalah indeks yang menjelaskan sejauh mana kehilangan pencapaian pembangunan dalam tiga aspek pembangunan manusia (kesehatan reproduksi, pemberdayaan, dan partisipasi ekonomi) sebagai akibat adanya ketimpangan gender.</li> </ol> |  |



**ULASAN**

Sensus Penduduk dilaksanakan 10 tahun sekali. Jumlah penduduk Provinsi Riau tahun 2019 menurut proyeksi hasil Sensus Penduduk 2010 (SP2010) adalah 6.971.745 jiwa. Kabupaten/kota dengan jumlah penduduk terbanyak adalah Kota Pekanbaru yaitu 1.143.359 jiwa dan terkecil adalah Kabupaten Kepulauan meranti yaitu 185.516 jiwa.

IPM tertinggi di Provinsi Riau tahun 2019 adalah Kota Pekanbaru sebesar 81,35 diikuti pada posisi kedua Kota Dumai sebesar 74,64 dan Kabupaten Siak diposisi ketiga sebesar 74,07. IPM Kabupaten Indragiri Hilir berada pada posisi kesebelas dari dua belas kabupaten/kota se-Provinsi Riau yaitu sebesar 66,84.

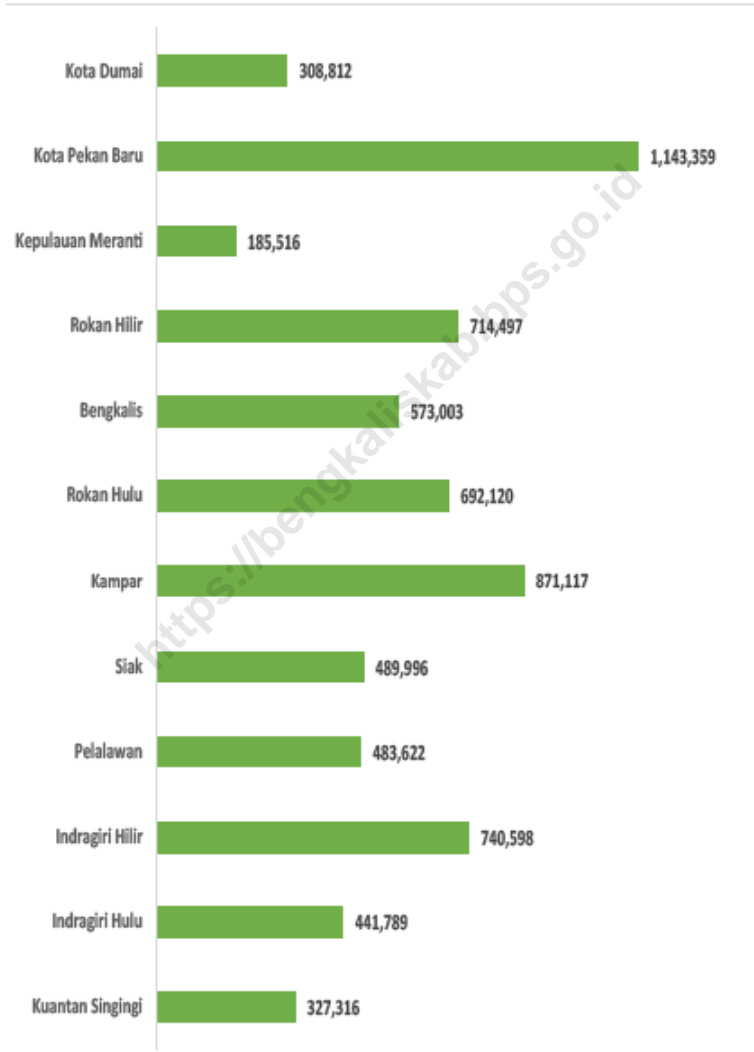
**DESCRIPTION**

*Census of Population was undertaken 10 years. The population of Riau Province in 2019 according to the result of Census of Population 2010 recorded 6,971,745 persons Regency/municipality with the largest population is Pekanbaru Municipality which is 1,143,359 people and the smallest is Meranti Islands Regency is 185,516 inhabitants.*

*The highest Human Development Index in Riau Province 2019 is Pekanbaru Municipality is 81.35 followed by second position of Dumai Municipality equal to 74.64 and Siak Regency with third position of 74.07. HDI Indragiri Hilir Regency is in the eleventh position of twelve regencies/municipality in Riau Province that is equal to 66.84.*



**Gambar 13.1** **Proyeksi Penduduk menurut Kabupaten/Kota, 2019**  
**Figures** **Population Projection of Regency/Municipality, 2019**



Sumber/Source: Badan Pusat Statistik (BPS) Provinsi Riau/BPS- Statistics of Riau Province





**Tabel** 13.1 **Jumlah Penduduk Menurut Kabupaten/Kota di Provinsi Riau, 2016-2020**  
**Table** 13.1 **Population by Regency/Municipality in Riau Province, 2016-2020**

<b>Kabupaten/Kota</b> <i>Regency/Municipality</i>	<b>2016<sup>1</sup></b>	<b>2017<sup>1</sup></b>	<b>2018<sup>1</sup></b>	<b>2019<sup>1</sup></b>	<b>2020<sup>2</sup></b>
(1)	(2)	(3)	(4)	(5)	(6)
Kuantan Singingi	317 935	321 216	324 413	327 316	334 943
Indragiri Hulu	417 733	425 897	433 934	441 789	444 548
Indragiri Hilir	713 034	722 234	731 396	740 598	654 909
Pelalawan	417 498	438 788	460 780	483 622	390 046
Siak	453 052	465 414	477 670	489 996	457 940
Kampar	812 702	832 387	851 837	871 117	841 332
Rokan Hulu	616 466	641 208	666 410	692 120	561 385
Bengkalis	551 683	559 081	566 228	573 003	565 569
Rokan Hilir	662 242	679 663	697 218	714 497	637 161
Kepulauan Meranti	182 152	183 297	184 372	185 516	206 116
Kota Pekanbaru	1 064 566	1 091 088	1 117 359	1 143 359	982 356
Kota Dumai	291 908	297 638	303 292	308 812	316 782
<b>Provinsi Riau</b>	<b>6 500 971</b>	<b>6 657 911</b>	<b>6 814 909</b>	<b>6 971 745</b>	<b>6 394 087</b>

Catatan/Note: ...

Sumber/Source: <sup>1</sup> BPS, Proyeksi Penduduk Indonesia 2010–2035/BPS-Statistics Indonesia, Indonesia Population Projection 2010–2035

<sup>2</sup> BPS, Sensus Penduduk (SP) 2020/BPS-Statistics Indonesia, 2020 Population Census

**Tabel**  
**Table** 13.2

**Laju Pertumbuhan Produk Domestik Regional Bruto Atas Dasar Harga Konstan 2010 Kabupaten/Kota di Provinsi Riau (persen), 2016–2020**  
**Rate of Growth of Gross Regional Domestic Products at Constant 2010 Prices by Regency/Municipality in Riau Province (percent), 2016–2020**

<b>Kabupaten/Kota</b> <b>Regency/Municipality</b>	<b>2016</b>	<b>2017</b>	<b>2018</b>	<b>2019</b>	<b>2020</b>
(1)	(2)	(3)	(4)	(5)	(6)
Kuantan Singingi	3,89	4,37	4,66	4,58	0,98
Indragiri Hulu	3,69	3,98	3,49	3,78	-0,12
Indragiri Hilir	4,68	4,52	3,61	4,16	0,34
Pelalawan	2,96	4,06	3,63	3,87	2,24
Siak	0,35	0,92	1,09	1,47	-0,10
Kampar	2,80	2,97	1,91	3,86	-0,90
Rokan Hulu	4,77	5,38	4,18	4,92	1,51
Bengkalis	-2,54	-1,72	-1,69	-1,89	-3,30
Rokan Hilir	1,97	1,56	-0,28	0,65	-0,96
Kepulauan Meranti	3,20	3,29	4,03	2,64	0,43
Kota Pekanbaru	5,68	6,12	5,39	5,99	-4,38
Kota Dumai	4,14	4,46	5,34	5,60	-1,05
<b>Provinsi Riau</b>	<b>2,18</b>	<b>2,66</b>	<b>2,35</b>	<b>2,81</b>	<b>-1,12</b>

Sumber/Source: Badan Pusat Statistik (BPS) Provinsi Riau/BPS- Statistics of Riau Province

**Tabel**  
**Table** 13.3**Jumlah Penduduk Miskin Menurut Kabupaten/Kota di  
Provinsi Riau (ribu), 2016–2020**  
**Number of Poor Population by Regency/Municipality in Riau  
Province (thousand), 2016–2020**

<b>Kabupaten/Kota Regency/Municipality</b>	<b>2016</b>	<b>2017</b>	<b>2018</b>	<b>2019</b>	<b>2020</b>
(1)	(2)	(3)	(4)	(5)	(6)
Kuantan Singingi	31,22	31,95	32,10	31,22	29,34
Indragiri Hulu	29,73	29,42	27,22	26,66	26,66
Indragiri Hilir	56,82	55,40	51,42	48,29	44,29
Pelalawan	45,35	44,40	44,29	45,98	45,88
Siak	24,86	26,83	25,81	24,49	25,38
Kampar	67,68	66,33	69,32	66,81	65,30
Rokan Hulu	67,42	69,24	72,28	72,21	73,35
Bengkalis	37,49	38,19	35,11	35,83	36,96
Rokan Hilir	52,40	53,19	48,92	49,80	48,85
Kepulauan Meranti	56,18	53,05	51,17	49,89	47,10
Kota Pekanbaru	32,49	33,09	31,62	28,60	30,40
Kota Dumai	13,76	13,53	11,19	10,95	9,88
<b>Provinsi Riau</b>	<b>515,40</b>	<b>514,62</b>	<b>500,44</b>	<b>490,72</b>	<b>483,39</b>

Sumber/Source: Badan Pusat Statistik (BPS) Provinsi Riau/BPS- Statistics of Riau Province

**Tabel** 13.4 **Garis Kemiskinan Menurut Kabupaten/Kota di Provinsi Riau (ribu), 2016–2020**  
**Table** 13.4 **Poverty Line by Regency/Municipality in Riau Province (thousand), 2016–2020**

<b>Kabupaten/Kota Regency/Municipality</b>	<b>2016</b>	<b>2017</b>	<b>2018</b>	<b>2019</b>	<b>2020</b>
<b>(1)</b>	<b>(2)</b>	<b>(3)</b>	<b>(4)</b>	<b>(5)</b>	<b>(6)</b>
Kuantan Singingi	468 199	497 747	521 591	545 403	580 453
Indragiri Hulu	419 737	432 589	457 871	474 298	522 110
Indragiri Hilir	315 988	368 134	435 202	450 728	495 305
Pelalawan	473 240	487 648	515 581	534 078	585 728
Siak	391 039	414 501	431 814	443 868	473 128
Kampar	375 716	398 138	419 306	434 601	460 991
Rokan Hulu	420 884	446 901	467 343	488 401	532 643
Bengkalis	455 021	496 657	508 633	533 123	581 416
Rokan Hilir	345 953	367 338	371 067	388 701	418 473
Kepulauan Meranti	427 938	445 025	462 535	483 377	520 955
Kota Pekanbaru	435 082	473 788	499 852	516 368	589 281
Kota Dumai	369 624	403 244	418 597	439 152	484 609
<b>Provinsi Riau</b>	<b>426 001</b>	<b>456 493</b>	<b>479 944</b>	<b>500 612</b>	<b>544 057</b>

Sumber/Source: Badan Pusat Statistik (BPS) Provinsi Riau/BPS- Statistics of Riau Province

**Tabel**  
**Table** 13.5

**Tingkat Pengangguran Terbuka (TPT) Menurut Kabupaten/Kota di Provinsi Riau, 2016 - 2020**  
**Unemployment Rate (UR) by Regency/Municipality in Riau Province, 2016 – 2020**

Kabupaten/Kota Regency/Municipality	2016 <sup>1</sup>	2017 <sup>1</sup>	2018 <sup>2</sup>	2019 <sup>2</sup>	2020 <sup>2</sup>
(1)	(2)	(3)	(4)	(5)	(6)
Kuantan Singingi	-	6,50	5,79	4,82	5,21
Indragiri Hulu	-	4,73	4,53	4,79	4,91
Indragiri Hilir	-	4,08	3,96	4,55	4,35
Pelalawan	-	3,55	5,12	4,67	5,99
Siak	-	5,60	4,06	4,13	5,80
Kampar	-	5,93	5,19	5,65	6,15
Rokan Hulu	-	6,17	5,23	4,51	4,42
Bengkalis	-	8,62	9,76	9,28	9,31
Rokan Hilir	-	4,59	5,82	4,79	4,80
Kepulauan Meranti	-	4,54	6,47	5,93	7,94
Kota Pekanbaru	-	8,91	8,11	7,74	8,56
Kota Dumai	-	8,94	5,87	6,30	8,19
<b>Provinsi Riau</b>	<b>7,43</b>	<b>6,22</b>	<b>5,98</b>	<b>5,76</b>	<b>6,32</b>

Catatan/Note: -Data tidak tersedia sampai level kabupaten/kota/Data not available up to level Regency/Municipality

<sup>1</sup>Estimasi menggunakan Proyeksi Penduduk 2010-2035/Estimation uses Population Projection 2010-2035

<sup>2</sup>Estimasi menggunakan Backcast SUPAS 2015/Estimation uses Backcast form the 2015 SUPAS

Sumber/Source: Badan Pusat Statistik (BPS) Provinsi Riau/BPS- Statistics of Riau Province

**Tabel**  
**Table** 13.6

**Indeks Pembangunan Manusia (IPM) menurut Kabupaten/  
Kota di Provinsi Riau, 2016 – 2020**  
*Human Development Index (HDI) by Regency/Municipality  
in Riau Province, 2016- 2020*

<b>Kabupaten/Kota Regency/Municipality</b>	<b>2016</b>	<b>2017</b>	<b>2018</b>	<b>2019</b>	<b>2020</b>
(1)	(2)	(3)	(4)	(5)	(6)
Kuantan Singingi	68,66	69,53	69,96	70.78	70.31
Indragiri Hulu	68,67	68,97	69,66	70.05	69.83
Indragiri Hilir	65,35	66,17	66,51	66.84	66.54
Pelalawan	70,21	70,59	71,44	71.85	71.56
Siak	72,70	73,18	73,73	74.07	73.68
Kampar	71,39	72,19	72,50	73.15	72.83
Rokan Hulu	67,86	68,67	69,36	69.93	69.38
Bengkalis	71,98	72,27	72,94	73.44	73.46
Rokan Hilir	67,52	67,84	68,73	69.40	68.93
Kepulauan Meranti	63,90	64,70	65,23	65.93	65.5
Kota Pekanbaru	79,69	79,97	80,66	81.35	81.32
Kota Dumai	72,96	73,46	74,06	74.64	74.4
<b>Provinsi Riau</b>	<b>71,20</b>	<b>71,79</b>	<b>72,44</b>	<b>73.00</b>	<b>72.71</b>

Sumber/Source: Badan Pusat Statistik (BPS) Provinsi Riau/BPS- Statistics of Riau Province

**Tabel**  
**Table** 13.7

**Indeks Pembangunan Gender (IPG) menurut Kabupaten/  
Kota di Provinsi Riau, 2016 – 2020**  
*Gender Development Index (GDI) by Regency/Municipality  
in Riau Province, 2016- 2020*

Kabupaten/Kota Regency/Municipality	2016	2017	2018	2019	2020*
(1)	(2)	(3)	(4)	(5)	(6)
Kuantan Singingi	-	89,71	90,06	90,57	90,16
Indragiri Hulu	-	86,58	86,61	87,33	86,94
Indragiri Hilir	-	81,80	82,37	82,57	82,34
Pelalawan	-	88,50	88,50	88,51	88,06
Siak	-	88,41	88,52	88,58	88,62
Kampar	-	89,22	89,29	89,83	89,52
Rokan Hulu	-	81,84	81,85	82,13	81,88
Bengkalis	-	89,81	89,96	90,08	90,07
Rokan Hilir	-	84,73	84,86	85,22	84,91
Kepulauan Meranti	-	85,30	85,90	86,20	86,30
Kota Pekanbaru	-	92,86	92,97	93,12	93,01
Kota Dumai	-	90,52	90,82	90,86	90,66
<b>Provinsi Riau</b>	<b>88,04</b>	<b>88,17</b>	<b>88,37</b>	<b>88,43</b>	<b>88,10</b>

Catatan/Note: -Data tidak tersedia sampai level kabupaten/kota/Data not available up to level Regency/Municipality  
\*Angka Sementara/Preliminary Figures

Sumber/Source: Badan Pusat Statistik (BPS) Provinsi Riau/BPS- Statistics of Riau Province



**Tabel 13.8** Indeks Pemberdayaan Gender (IDG) menurut Kabupaten/ Kota di Provinsi Riau, 2016 – 2020  
**Gender Empowerment Index (GEI) by Regency/Municipality in Riau Province, 2016- 2020**

Kabupaten/Kota Regency/Municipality	2016	2017	2018	2019	2020
(1)	(2)	(3)	(4)	(5)	(6)
Kuantan Singingi	-	59,55	61,63	57,64	...
Indragiri Hulu	-	62,79	59,00	52,65	...
Indragiri Hilir	-	59,43	59,59	64,83	...
Pelalawan	-	53,48	54,59	47,45	...
Siak	-	42,02	45,58	42,77	...
Kampar	-	60,80	61,18	54,41	...
Rokan Hulu	-	60,75	62,48	52,81	...
Bengkalis	-	52,64	53,53	54,27	...
Rokan Hilir	-	49,86	49,99	62,23	...
Kepulauan Meranti	-	62,82	64,86	62,57	...
Kota Pekanbaru	-	65,83	61,05	67,79	...
Kota Dumai	-	59,49	59,90	56,78	...
<b>Provinsi Riau</b>	<b>75,19</b>	<b>75,36</b>	<b>75,73</b>	<b>69,17</b>	<b>...</b>

Catatan/Note: -Data tidak tersedia sampai level kabupaten/kota/Data not available up to level Regency/Municipality  
 Sumber/Source: Badan Pusat Statistik (BPS) Provinsi Riau/BPS- Statistics of Riau Province

**Tabel 13.9**  
**Table**

**Indeks Ketimpangan Gender (IKG) menurut Kabupaten/  
Kota di Provinsi Riau, 2016 – 2020**  
**Gender Inequality Index (GII) by Regency/Municipality in  
Riau Province, 2016- 2020**

Kabupaten/Kota Regency/Municipality	2016	2017	2018	2019	2020
(1)	(2)	(3)	(4)	(5)	(6)
Kuantan Singingi	-	0,571	0,577	0,611	...
Indragiri Hulu	-	0,520	0,511	0,584	...
Indragiri Hilir	-	0,598	0,601	0,566	...
Pelalawan	-	0,588	0,563	0,829	...
Siak	-	0,561	0,486	0,530	...
Kampar	-	0,500	0,471	0,510	...
Rokan Hulu	-	0,528	0,525	0,572	...
Bengkalis	-	0,496	0,484	0,478	...
Rokan Hilir	-	0,585	0,592	0,539	...
Kepulauan Meranti	-	0,524	0,463	0,481	...
Kota Pekanbaru	-	0,159	0,300	0,196	...
Kota Dumai	-	0,401	0,304	0,332	...
<b>Provinsi Riau</b>	<b>0,462</b>	<b>0,456</b>	<b>0,458</b>	<b>0,471</b>	<b>...</b>

Catatan/Note: -Data tidak tersedia sampai level kabupaten/kota/Data not available up to level Regency/Municipality

Sumber/Source: Badan Pusat Statistik (BPS) Provinsi Riau/BPS- Statistics of Riau Province

**Tabel**  
**Table** 13.7

**Angka Harapan Hidup (AHH) Menurut Kabupaten/Kota di Provinsi Riau, 2016 - 2020**  
**Life Expectancy by Regency/Municipality in Riau Province, 2016 - 2020**

<b>Kabupaten/Kota Regency/Municipality</b>	<b>2016</b>	<b>2017</b>	<b>2018</b>	<b>2019</b>	<b>2020</b>
(1)	(2)	(3)	(4)	(5)	(6)
Kuantan Singingi	67,92	67,99	68,17	68,44	68,55
Indragiri Hulu	69,79	69,83	69,97	70,20	70,25
Indragiri Hilir	66,95	67,07	67,32	67,66	67,85
Pelalawan	70,39	70,54	70,74	71,03	71,16
Siak	70,59	70,64	70,79	71,03	71,11
Kampar	70,08	70,16	70,35	70,64	70,76
Rokan Hulu	69,17	69,31	69,55	69,89	70,06
Bengkalis	70,63	70,69	70,85	71,11	71,2
Rokan Hilir	69,57	69,66	69,87	70,17	70,3
Kepulauan Meranti	66,85	66,99	67,21	67,53	67,68
Kota Pekanbaru	71,70	71,75	71,94	72,22	72,34
Kota Dumai	70,31	70,37	70,55	70,82	70,93
<b>Provinsi Riau</b>	<b>70,93</b>	<b>70,97</b>	<b>70,99</b>	<b>71,48</b>	<b>71,6</b>

Sumber/Source: Badan Pusat Statistik (BPS) Provinsi Riau/BPS- Statistics of Riau Province

**Tabel**  
**Table** 13.8**Harapan Lama Sekolah (HLS) Menurut Kabupaten/Kota di Provinsi Riau, 2016 - 2020**  
*Expected Years of Schooling (EYS) by Regency/Municipality in Riau Province, 2016 - 2020*

Kabupaten/Kota Regency/Municipality	2016	2017	2018	2019	2020
(1)	(2)	(3)	(4)	(5)	(6)
Kuantan Singingi	12,81	13,26	13,27	13.32	13.33
Indragiri Hulu	12,24	12,29	12,32	12.35	12.36
Indragiri Hilir	11,58	11,88	11,89	11.90	11.91
Pelalawan	11,68	11,89	12,16	12.17	12.24
Siak	12,56	12,72	12,73	12.75	12.76
Kampar	12,87	13,20	13,21	13.45	13.46
Rokan Hulu	12,59	12,81	12,82	12.83	12.84
Bengkalis	12,72	12,73	12,83	12.86	12.87
Rokan Hilir	12,06	12,25	12,63	12.67	12.68
Kepulauan Meranti	12,74	12,77	12,78	12.81	12.82
Kota Pekanbaru	14,87	14,93	15,34	15.37	15.54
Kota Dumai	12,75	12,97	12,98	13.10	13.12
<b>Provinsi Riau</b>	<b>12,86</b>	<b>13,03</b>	<b>13,11</b>	<b>13.14</b>	<b>13.2</b>

Sumber/Source: Badan Pusat Statistik (BPS) Provinsi Riau/BPS- Statistics of Riau Province

**Tabel**  
**Table** 13.9

**Rata-rata lama sekolah (RLS) Menurut Kabupaten/Kota di Provinsi Riau, 2016 - 2020**  
**Means Years of Schooling (MYS) by Regency/Municipality in Riau Province, 2016 – 2020**

Kabupaten/Kota Regency/Municipality	2016	2017	2018	2019	2020
(1)	(2)	(3)	(4)	(5)	(6)
Kuantan Singingi	8,19	8,20	8,31	8.58	8.59
Indragiri Hulu	7,83	7,89	8,16	8.17	8.38
Indragiri Hilir	6,94	7,18	7,19	7.22	7.23
Pelalawan	8,18	8,19	8,44	8.49	8.5
Siak	9,21	9,40	9,64	9.65	9.66
Kampar	8,85	9,09	9,10	9.25	9.26
Rokan Hulu	7,97	8,18	8,37	8.38	8.39
Bengkalis	8,83	8,89	9,21	9.41	9.69
Rokan Hilir	7,88	7,89	8,15	8.24	8.25
Kepulauan Meranti	7,46	7,47	7,48	7.51	7.7
Kota Pekanbaru	11,20	11,21	11,22	11.43	11.68
Kota Dumai	9,58	9,67	9,84	9.85	10.07
<b>Provinsi Riau</b>	<b>8,49</b>	<b>8,59</b>	<b>8,76</b>	<b>9.03</b>	<b>9.14</b>

Sumber/Source: Badan Pusat Statistik (BPS) Provinsi Riau/BPS- Statistics of Riau Province



Sensus  
Penduduk  
2020

# DATA

MENCERDASKAN BANGSA

*-Enlighten The Nation-*



*BADAN PUSAT STATISTIK KABUPATEN BENGKALIS*  
*BPS-Statistics of Bengkalis Regency*

Jalan Antara 439 Bengkalis, Riau  
Website: <https://bengkaliskab.bps.go.id>  
Email: [bps1408@bps.go.id](mailto:bps1408@bps.go.id)

