

Katalog/Catalogue: 5106048.1408

HASIL PENCACAHAN LENGKAP SENSUS PERTANIAN 2023

Complete Enumeration Results of the 2023 Census of Agriculture

TAHAP II

Edition 2

Usaha Pertanian Perorangan (UTP) Tanaman Pangan

Food Crops Individual Agricultural Holdings

Kabupaten Bengkalis

Bengkalis Regency



**BADAN PUSAT STATISTIK
KABUPATEN BENGKALIS
BPS-STATISTICS BENGKALIS REGENCY**

HASIL PENCACAHAN LENGKAP SENSUS PERTANIAN 2023

Complete Enumeration Results of the 2023 Census of Agriculture

TAHAP II

Edition 2

Usaha Pertanian Perorangan (UTP) Tanaman Pangan

Food Crops Individual Agricultural Holdings

Kabupaten Bengkalis

Bengkalis Regency



**Hasil Pencacahan Lengkap Sensus Pertanian 2023 - Tahap II:
Usaha Pertanian Perorangan (UTP) Tanaman Pangan
Kabupaten Bengkulu**

*Complete Enumeration Results of the 2023 Census of Agriculture - Edition 2:
Food Crops Individual Agricultural Holdings
Bengkalis Regency*

Katalog/Catalogue: 5106048.1408
Nomor Publikasi/Publication Number: 14080.24006

Ukuran Buku/Book Size: 17,6 cm x 25 cm
Jumlah Halaman/Number of Pages: xxxviii+650 halaman/pages

Penyusun Naskah/Manuscript Drafter:
BPS Kabupaten Bengkulu
BPS-Statistics Bengkulu Regency

Penyunting/Editor:
BPS Kabupaten Bengkulu
BPS-Statistics Bengkulu Regency

Pembuat Kover/Cover Designer:
Direktorat Diseminasi Statistik
Directorate of Statistical Dissemination

Penerbit/Publisher:
©BPS Kabupaten Bengkulu
BPS-Statistics Bengkulu Regency

Sumber Ilustrasi/Illustration Source: www.freepik.com

Dilarang mereproduksi dan/atau menggandakan sebagian atau seluruh isi buku ini untuk tujuan komersial tanpa izin tertulis dari Badan Pusat Statistik Kabupaten Bengkulu.

It is prohibited to reproduce and/or duplicate part or all of this book for commercial purpose without permission from BPS-Statistics Bengkulu Regency.

Tim Penyusun Compilers

Hasil Pencacahan Lengkap Sensus Pertanian 2023 - Tahap II: Usaha Pertanian Perorangan (UTP) Tanaman Pangan Kabupaten Bengkalis

*Complete Enumeration Results of the 2023 Census of Agriculture - Edition 2:
Food Crops Individual Agricultural Holdings
Bengkalis Regency*

Pengarah/Director
Hari Prasetyo

Penanggung Jawab/Persons in Charge
Joni Saputra

Penyunting/Editors
Febriani Suci Utami

Penulis Naskah/Writers
Aflianto Fifter Panggabean • Yusron Farid Mustafa • Febriani Suci Utami

Pengolah Data/Data Processors
Ade Koswara • Nugroho Puspito Yudho • Isnaeni Noviyanti • Aldo Leofiro Irfiansyah
Ari Rismansyah • Aldi Hamidi Lubis • Muhammad Hanif Fahyuananto • Febriani Suci Utami

Penata Letak/Layouters
Oki Heryanto • Aflianto Fifter Panggabean • Yusron Farid Mustafa • Febriani Suci Utami

Pembuat Infografis/Infographics Designer
Muh. Faishal Nur Kamal • Fitriana Nur Rachmah • Muhlis Rajapriana
Oki Heryanto • Yudhi Agustar Sanjaya • Febriani Suci Utami

Penerjemah/Translator
Hengki Eko Riyadi • Octavia Rizky Prasetyo • Tarida Herdina Marpaung • Ucik Mawarsari
Fitria Hasanah • Diah Ayu Prihatini • Herzainul Nur Hakim • Zukha Latifah • Priscilia Calista



Kata Pengantar

Sensus Pertanian merupakan sebuah upaya untuk memotret keadaan sektor pertanian di seluruh negeri dengan akurat dan komprehensif. Publikasi Hasil Pencacahan Lengkap Sensus Pertanian 2023 - Tahap II merupakan hasil dari pendataan lapangan Sensus Pertanian 2023. Pada publikasi tahap kedua, Badan Pusat Statistik menyajikan data dan informasi yang lebih lengkap dan pembaruan dari publikasi tahap pertama. Publikasi Hasil Pencacahan Lengkap Sensus Pertanian 2023 - Tahap II di kabupaten/kota hanya 1 (satu) jenis publikasi, yaitu Publikasi Hasil Pencacahan Lengkap Sensus Pertanian 2023 - Tahap II: Usaha Pertanian Perorangan (UTP), yang terdiri atas:

1. Publikasi Hasil Pencacahan Lengkap Sensus Pertanian 2023 - Tahap II: Usaha Pertanian Perorangan (UTP) Tanaman Pangan,
2. Publikasi Hasil Pencacahan Lengkap Sensus Pertanian 2023 - Tahap II: Usaha Pertanian Perorangan (UTP) Hortukultura,
3. Publikasi Hasil Pencacahan Lengkap Sensus Pertanian 2023 - Tahap II: Usaha Pertanian Perorangan (UTP) Perkebunan,
4. Publikasi Hasil Pencacahan Lengkap Sensus Pertanian 2023 - Tahap II: Usaha Pertanian Perorangan (UTP) Peternakan,
5. Publikasi Hasil Pencacahan Lengkap Sensus Pertanian 2023 - Tahap II: Usaha Pertanian Perorangan (UTP) Perikanan, dan
6. Publikasi Hasil Pencacahan Lengkap Sensus Pertanian 2023 - Tahap II: Usaha Pertanian Perorangan (UTP) Kehutanan.

Publikasi Hasil Pencacahan Lengkap Sensus Pertanian 2023 - Tahap II: Usaha Pertanian Perorangan (UTP) Tanaman Pangan ini memuat informasi mengenai penjelasan umum Sensus Pertanian 2023, usaha pertanian secara umum, dan data rinci terkait Usaha Pertanian Perorangan (UTP) Tanaman Pangan.

Data dan informasi yang disajikan ini diharapkan bukan hanya sekadar angka, tetapi merupakan landasan yang mendalam dan holistik untuk merancang kebijakan transformasi sektor pertanian menuju Indonesia Emas 2045.

Pelaksanaan Sensus Pertanian 2023 merupakan kolaborasi dan kontribusi besar dari para petani, asosiasi pertanian, Kelompok Kontak Tani Nelayan Andalan (KTNA), akademisi, Kementerian/Lembaga/Organisasi Perangkat Daerah (OPD) terkait, serta semua pihak yang terlibat. Kami mengucapkan terima kasih yang mendalam atas partisipasi aktif dan kerjasama yang luar biasa dari seluruh lapisan masyarakat.

Semoga publikasi ini dapat menjadi landasan kuat bagi pengembangan pertanian yang berdaya saing, berkelanjutan, dan memberikan manfaat maksimal bagi masyarakat.

Bengkalis, Agustus 2024
Kepala Badan Pusat Statistik
Kabupaten Bengkalis



Hari Prasetyo



Preface

The Census of Agriculture is an effort to accurately and comprehensively portray the state of the agricultural sector nationwide. The publication of the Complete Enumeration Results of the 2023 Census of Agriculture - Phase II is the outcome of the field data collection in the 2023 Census of Agriculture. In the second phase publication, BPS-Statistics Indonesia presents more comprehensive data and information, as well as updates from publication edition I.

There is only one type of publications in the Complete Enumeration Results of the 2023 Census of Agriculture - Edition II in regency/municipality, namely Complete Enumeration Results of the 2023 Census of Agriculture - Edition II: Individual Agricultural Holdings, which consists of

1. Complete Enumeration Results of the 2023 Census of Agriculture - Edition II: Food Crops Individual Agricultural Holdings,
2. Complete Enumeration Results of the 2023 Census of Agriculture - Edition II: Horticulture Individual Agricultural Holdings,
3. Complete Enumeration Results of the 2023 Census of Agriculture - Edition II: Estate Crops Individual Agricultural Holdings,
4. Complete Enumeration Results of the 2023 Census of Agriculture - Edition II: Livestock Individual Agricultural Holdings,
5. Complete Enumeration Results of the 2023 Census of Agriculture - Edition II: Fishery Individual Agricultural Holdings, and
6. Complete Enumeration Results of the 2023 Census of Agriculture - Edition II: Forestry Individual Agricultural Holdings,

The Complete Enumeration Results of the 2023 Census of Agriculture - Edition II: Food Crops Individual Agricultural Holdings contains information regarding the general explanation of the 2023 Census of Agriculture, general agricultural holdings, and detailed data related to Food Crops Individual Agricultural Holdings.

The data and information presented are expected to be more than just numbers but serve as a profound and holistic foundation for designing policies to transform the agricultural sector towards Indonesia Emas 2045.

The implementation of the 2023 Census of Agriculture represents a major collaboration and significant contribution from farmers, agricultural associations, Key Farmer and Fisherfolk Groups (KTNA), academics, relevant Ministries/Agencies/ Local Government Organizations (OPD), and all parties involved. We express deep gratitude for the active participation and exceptional cooperation from all layers of society

May this publication serve as a strong foundation for the development of a competitive, sustainable agricultural sector that maximizes benefits for society.

Bengkalis, August 2024
Chief Statistician of
Bengkalis Regency

Hari Prasetyo





Daftar Isi

Contents

Hasil Pencacahan Lengkap Sensus Pertanian 2023 - Tahap II
Usaha Pertanian Perorangan (UTP) Tanaman Pangan
Kabupaten Bengkalis
Complete Enumeration Results of the 2023 Census of Agriculture - Edition 2
Food Crops Individual Agricultural Holdings
Bengkalis Regency

	Halaman Page
Kata Pengantar/ <i>Preface</i>	v
Daftar Isi/ <i>Contents</i>	vii
Daftar Tabel/ <i>List of Table</i>	ix
Daftar Gambar/ <i>List of Figure</i>	xlvii
1. Penjelasan Umum Sensus Pertanian 2023/<i>General Explanation of The 2023 Cencus of Agriculture</i>.....	1
2. Usaha Pertanian 2023/<i>Agricultural Holding in 2023</i>.....	11
3. Profil/<i>Profile</i>.....	43
4. Lahan Pertanian/<i>Agricultural Land</i>.....	143
5. Tanaman Pangan/<i>Food Crops</i>.....	343
6. Manajemen Usaha Pertanian/<i>Agricultural Holding Management</i>	585
Daftar Pustaka/ <i>References</i>	649



Daftar Tabel

List of Table

Tabel Table		Halaman Page
2.	USAHA PERTANIAN 2023/AGRICULTURAL HOLDING IN 2023	
2.1	Jumlah Usaha Pertanian Perorangan, Perusahaan Pertanian Berbadan Hukum, dan Usaha Pertanian Lainnya Menurut Kecamatan di Kabupaten Bengkalis (unit), 2023 <i>Number of Individual Agricultural Holdings, Agricultural Corporations, and Other Agricultural Holdings by Subdistrict in Bengkalis Regency (units), 2023 ..</i>	26
2.2	Jumlah Rumah Tangga Usaha Pertanian, Usaha Pertanian Perorangan, dan Rasio UTP terhadap RTUP Menurut Kecamatan di Kabupaten Bengkalis, 2023 <i>Number of Agricultural Households, Individual Agricultural Holdings, and Ratio of Individual Agricultural Holdings to Agricultural Households by Subdistrict in Bengkalis Regency, 2023</i>	27
2.3	Jumlah Usaha Pertanian Perorangan, Perusahaan Pertanian Berbadan Hukum, dan Usaha Pertanian Lainnya Menurut Subsektor di Kabupaten Bengkalis (unit), 2023 <i>Number of Individual Agricultural Holdings, Agricultural Corporations, and Other Agricultural Holdings by Subsector in Bengkalis Regency (units), 2023</i>	28
2.4	Jumlah Rumah Tangga Usaha Pertanian Menurut Subsektor di Kabupaten Bengkalis (rumah tangga), 2023 <i>Number of Agricultural Households by Subsector in Bengkalis Regency (households), 2023</i>	28
2.5	Jumlah Usaha Pertanian Perorangan Menurut Kecamatan dan Subsektor di Kabupaten Bengkalis (unit), 2023 <i>Number of Individual Agricultural Holdings by Subdistrict and Subsector in Bengkalis Regency (units), 2023</i>	29
2.6	Jumlah Perusahaan Pertanian Berbadan Hukum Menurut Kecamatan dan Subsektor di Kabupaten Bengkalis (unit), 2023 <i>Number of Agricultural Corporations by Subdistrict and Subsector in Bengkalis Regency (units), 2023</i>	31
2.7	Jumlah Usaha Pertanian Lainnya Menurut Kecamatan dan Subsektor di Kabupaten Bengkalis (unit), 2023 <i>Number of Other Agricultural Holdings by Subdistrict and Subsector in Bengkalis Regency (units), 2023</i>	33



2.8	Jumlah Rumah Tangga Usaha Pertanian Menurut Kecamatan dan Subsektor di Kabupaten Bengkulu (rumah tangga), 2023 <i>Number of Agricultural Households by Subdistrict and Subsector in Bengkulu Regency (households), 2023.....</i>	35
2.9	Jumlah Rumah Tangga Petani dan Petani Menurut Kecamatan di Kabupaten Bengkulu, 2023 <i>Number of Farmer Households and Farmer by Subdistrict in Bengkulu Regency, 2023.....</i>	37
2.10	Jumlah Usaha Pertanian Menurut Kelompok Luas Lahan yang dikuasai dan Jenis Usaha Pertanian di Kabupaten Bengkulu (unit), 2023 <i>Number of Agricultural Holdings by Classification of Land Area Utilized and Type of Agricultural Holding in Bengkulu Regency (units), 2023.....</i>	38
2.11	Jumlah Usaha Pertanian Menurut Kelompok Luas Lahan Pertanian yang dikuasai dan Jenis Usaha Pertanian di Kabupaten Bengkulu (unit), 2023 <i>Number of Agricultural Holdings by Classification of Agricultural Land Area Utilized and Type of Agricultural Holding in Bengkulu Regency (units), 2023.....</i>	38
2.12	Jumlah Usaha Pertanian Pengguna Lahan Pertanian Menurut Kecamatan dan Jenis Usaha di Kabupaten Bengkulu (unit), 2023 <i>Number of Agricultural Holdings Utilizing Agricultural Land by Subdistrict and Type of Holding in Bengkulu Regency (units), 2023</i>	39
2.13	Jumlah Sapi Potong, Sapi Perah, dan Kerbau Menurut Kecamatan dan Jenis Usaha Pertanian di Kabupaten Bengkulu (ekor), 2023 <i>Number of Beef Cattle, Dairy Cattle, and Buffalo by Subdistrict and Type of Agricultural Holdings in Kabupaten Bengkulu (heads), 2023</i>	40
3.	PROFIL/PROFILE	
3.1	Jumlah Rumah Tangga Usaha Pertanian Menurut Kecamatan dan Kelompok Umur Kepala Rumah Tangga di Kabupaten Bengkulu (rumah tangga), 2023 <i>Number of Agricultural Households by Subdistrict and Age Group of Households Heads in Bengkulu Regency (households), 2023.....</i>	59
3.2	Jumlah Rumah Tangga Usaha Pertanian Menurut Kecamatan dan Kelompok Umur Kepala Rumah Tangga Berjenis Kelamin Laki-Laki di Kabupaten Bengkulu (rumah tangga), 2023 <i>Number of Agricultural Households by Subdistrict and Age Group of Male Head of Households in Bengkulu Regency (households), 2023</i>	60
3.3	Jumlah Rumah Tangga Usaha Pertanian Menurut Kecamatan dan Kelompok Umur Kepala Rumah Tangga Berjenis Kelamin Perempuan di Kabupaten Bengkulu (rumah tangga), 2023 <i>Number of Agricultural Households by Subdistrict and Age Group of Female Head of Households in Bengkulu Regency (households), 2023</i>	61



3.4	Jumlah Anggota Rumah Tangga Usaha Pertanian Menurut Kecamatan dan Jenis Kelamin Anggota Rumah Tangga di Kabupaten Bengkalis (rumah tangga), 2023 <i>Number of Agricultural Household Members by Subdistrict and Sex of Household Members in Bengkalis Regency (households), 2023</i>	62
3.5	Jumlah Rumah Tangga Usaha Pertanian Menurut Kecamatan dan Kelompok Jumlah Anggota Rumah Tangga di Kabupaten Bengkalis (rumah tangga), 2023 <i>Number of Agricultural Households by Subdistrict and Group of Household Members in Bengkalis Regency (households), 2023</i>	64
3.6	Jumlah Pengelola Usaha Pertanian Perorangan Menurut Kecamatan dan Jenis Kelamin di Kabupaten Bengkalis (orang), 2023 <i>Number of Individual Agricultural Holders by Subdistrict and Sex in Bengkalis Regency (people), 2023</i>	65
3.7	Jumlah Pengelola Usaha Pertanian Perorangan Menurut Kecamatan dan Kelompok Umur di Kabupaten Bengkalis (orang), 2023 <i>Number of Individual Agricultural Holders by Subdistrict and Age Group in Bengkalis Regency (people), 2023</i>	66
3.8	Jumlah Pengelola Usaha Pertanian Perorangan Berjenis Kelamin Laki-Laki Menurut Kecamatan dan Kelompok Umur di Kabupaten Bengkalis (orang), 2023 <i>Number of Individual Agricultural Holders of Male by Subdistrict and Age Group in Bengkalis Regency (people), 2023</i>	67
3.9	Jumlah Pengelola Usaha Pertanian Perorangan Berjenis Kelamin Perempuan Menurut Kecamatan dan Kelompok Umur di Kabupaten Bengkalis (orang), 2023 <i>Number of Individual Agricultural Holders of Female by Subdistrict and Age Group in Bengkalis Regency (people), 2023</i>	68
3.10	Jumlah Rumah Tangga Usaha Pertanian Menurut Kecamatan dan Subsektor yang Diusahakan di Kabupaten Bengkalis (rumah tangga), 2023 <i>Number of Agricultural Households by Subdistrict and Subsectors in Bengkalis Regency (households), 2023</i>	69
3.11	Jumlah Rumah Tangga Usaha Pertanian Subsektor Menurut Kecamatan di Kabupaten Bengkalis (rumah tangga), 2023 <i>Number of Subsectoral Agricultural Households by Subdistrict in Bengkalis Regency (households), 2023</i>	71
3.12	Jumlah Pelaku Usaha Pertanian Perorangan Subsektor Menurut Kecamatan di Kabupaten Bengkalis (orang), 2023 <i>Number of Subsectoral Individual Agricultural Holders by Subdistrict in Bengkalis Regency (people), 2023</i>	75



3.13	Jumlah Rumah Tangga Usaha Pertanian Menurut Kecamatan dan Jumlah Subsektor yang Diusahakan di Kabupaten Bengkalis (rumah tangga), 2023 <i>Number of Agricultural Households by Subdistrict and Number of Subsectors in Bengkalis Regency (households), 2023.....</i>	79
3.14	Jumlah Rumah Tangga Usaha Pertanian Menurut Kecamatan dan Jenis Usaha Utama yang Diusahakan di Kabupaten Bengkalis (rumah tangga), 2023 <i>Number of Agricultural Households by Subdistrict and Main Type of Holdings in Bengkalis Regency (households), 2023.....</i>	81
3.15	Jumlah Rumah Tangga Usaha Jasa Pertanian Menurut Kecamatan dan Jenis Jasa di Kabupaten Bengkalis (rumah tangga), 2023 <i>Number of Agricultural Services Households by Subdistrict and Type of Services in Bengkalis Regency (households), 2023</i>	83
3.16	Jumlah Usaha Jasa Pertanian Perorangan Menurut Kecamatan dan Jenis Jasa di Kabupaten Bengkalis (unit), 2023 <i>Number of Individual Agricultural Service Holdings by Subdistrict and Type of Services in Bengkalis Regency (units), 2023.....</i>	94
3.17	Jumlah Rumah Tangga Usaha Pertanian Perorangan yang Melakukan Kegiatan Ekonomi Selain Pertanian Menurut Kecamatan dan Jenis Kegiatan Ekonomi Selain Pertanian di Kabupaten Bengkalis (rumah tangga), 2023 <i>Number of Individual Agricultural Holding Households Engaging in Economic Activities Other Than Agriculture by Subdistrict and Type of Economic Activities Other Than Agriculture (household), 2023.....</i>	105
3.18	Jumlah Usaha Pertanian Perorangan yang Melakukan Kegiatan Ekonomi Selain Pertanian Menurut Kecamatan dan Jenis Kegiatan Ekonomi Selain Pertanian di Kabupaten Bengkalis (unit), 2023 <i>Number of Individual Agricultural Holdings Engaging in Economic Activities Other Than Agriculture by Subdistrict and Type of Economic Activities Other Than Agriculture in Bengkalis Regency (units), 2023</i>	107
3.19	Jumlah Rumah Tangga Usaha Pertanian di Indonesia Menurut Golongan Luas Lahan yang Dikuasai di Kabupaten Bengkalis (rumah tangga), 2023 <i>Number of Agricultural Households by Classification Land Area Utilized in Indonesia, in Bengkalis Regency (households), 2023.....</i>	109
3.20	Jumlah Usaha Pertanian Perorangan Pengguna Lahan Pertanian dan Usaha Pertanian Perorangan Gurem Menurut Kecamatan di Kabupaten Bengkalis (unit), 2023 <i>Number of Individual Agricultural Holdings Utilizing Agricultural Land and Gurem Individual Agricultural Holdings by Subdistrict in Bengkalis Regency (units), 2023.....</i>	110



3.21	Jumlah Petani ¹ Pengguna Lahan Pertanian dan Petani Gurem Menurut Kecamatan di Kabupaten Bengkalis (orang), 2023 <i>Number of Farmers¹ Utilizing Agricultural Land and Gurem Farmer's by Subdistrict in Bengkalis Regency (people), 2023</i>	111
3.22	Jumlah Usaha Pertanian Perorangan Pengguna Lahan Pertanian menurut Kecamatan dan Subsektor di Kabupaten Bengkalis (unit), 2023 <i>Number of Individual Agricultural Holdings Utilizing Agricultural Land by Subdistrict and Subsectors in Bengkalis Regency (units), 2023</i>	112
3.23	Jumlah Usaha Pertanian Perorangan Gurem Menurut Kecamatan dan Subsektor di Kabupaten Bengkalis (unit), 2023 <i>Number of Gurem Individual Agricultural Holdings by Subdistrict and Subsector in Bengkalis Regency (units), 2023</i>	114
3.24	Jumlah Pengelola Usaha Pertanian Perorangan Menurut Kecamatan dan Pendidikan Tertinggi yang Ditamatkan di Kabupaten Bengkalis (orang), 2023 <i>Number of Individual Agricultural Holders by Subdistrict and Educational Attainment in Bengkalis Regency (people), 2023</i>	116
3.25	Jumlah Pengelola Usaha Pertanian Perorangan Berjenis Kelamin Laki-Laki Menurut Kecamatan dan Pendidikan Tertinggi yang Ditamatkan di Kabupaten Bengkalis (orang), 2023 <i>Number of Male Agricultural Household Members by Subdistrict and Educational Attainment in Bengkalis Regency (people), 2023</i>	120
3.26	Jumlah Pengelola Usaha Pertanian Perorangan Berjenis Kelamin Perempuan Menurut Kecamatan dan Pendidikan Tertinggi yang Ditamatkan di Kabupaten Bengkalis (orang), 2023 <i>Number of Female Agricultural Household Members by Subdistrict and Educational Attainment in Bengkalis Regency (people), 2023</i>	124
3.27	Jumlah Anggota Rumah Tangga Usaha Pertanian Berumur 10 Tahun ke Atas Menurut Kecamatan dan Aktivitas Ekonomi yang Dilakukan di Kabupaten Bengkalis (orang), 2023 <i>Number of Agricultural Household Members Aged 10 Years and Above by Subdistrict and Economic Activity (people), 2023</i>	128
3.28	Jumlah Anggota Rumah Tangga Usaha Pertanian Berjenis Kelamin Laki-Laki Berumur 10 Tahun ke Atas Menurut Kecamatan dan Aktivitas Ekonomi yang Dilakukan di Kabupaten Bengkalis (orang), 2023 <i>Number of Male Agricultural Household Members Aged 10 Years and Above by Subdistrict and Economic Activity (people), 2023</i>	132
3.29	Jumlah Anggota Rumah Tangga Usaha Pertanian Berjenis Kelamin Perempuan Berumur 10 Tahun ke Atas Menurut Kecamatan dan Aktivitas Ekonomi yang Dilakukan di Kabupaten Bengkalis (orang), 2023 <i>Number of Female Agricultural Household Members Aged 10 Years and Above by Subdistrict and Economic Activity (people), 2023</i>	136



3.30	Jumlah Anggota Rumah Tangga Usaha Pertanian Berumur 18 Tahun ke Atas yang Memiliki Lahan Pertanian Menurut Kecamatan, Keberadaan Bukti Kepemilikan Tertulis Dan Jenis Kelamin di Kabupaten Bengkalis (orang), 2023 <i>Number of Agricultural Household Members Aged 18 Years and Above Having Agricultural Land by Subdistrict, Having Written Proof of Ownership and Sex in Bengkalis Regency (people), 2023</i>	140
------	--	-----

4. LAHAN PERTANIAN/AGRICULTURAL LAND

4.1	Jumlah Rumah Tangga Usaha Pertanian Menurut Kecamatan dan Golongan Luas Lahan yang Dikuasai Termasuk Tempat Tinggal di Kabupaten Bengkalis (rumah tangga), 2023 <i>Number of Agricultural Households by Subdistrict and Group of Land Area Utilized Including Residential Area in Bengkalis Regency (households), 2023</i>	159
4.2	Jumlah Rumah Tangga Usaha Pertanian Menurut Kecamatan dan Golongan Luas Lahan yang Dikuasai Selain Tempat Tinggal di Kabupaten Bengkalis (rumah tangga), 2023 <i>Number of Agricultural Households by Subdistrict and Group of Land Area Utilized Excluding Residential Area in Bengkalis Regency (households), 2023</i>	163
4.3	Jumlah Rumah Tangga Usaha Pertanian Menurut Kecamatan dan Golongan Luas Lahan Pertanian yang Dikuasai di Kabupaten Bengkalis (rumah tangga), 2023 <i>Number of Agricultural Households by Subdistrict and Group of Agricultural Land Area Utilized in Bengkalis Regency (households), 2023</i>	167
4.4	Jumlah Usaha Pertanian Perorangan Menurut Kecamatan dan Golongan Luas Lahan yang Dikuasai Termasuk Tempat Tinggal di Kabupaten Bengkalis (unit), 2023 <i>Number of Individual Agricultural Holdings by Subdistrict and Group of Land Area Utilized Including Residential Area in Bengkalis Regency (units), 2023</i>	171
4.5	Jumlah Usaha Pertanian Perorangan Menurut Kecamatan dan Golongan Luas Lahan yang Dikuasai Selain Tempat Tinggal, 2023 <i>Number of Individual Agricultural Holdings by Subdistrict and Group of Land Area Utilized Excluding Residential Area in Bengkalis Regency (units), 2023</i>	175
4.6	Jumlah Usaha Pertanian Perorangan Menurut Kecamatan dan Golongan Luas Lahan Pertanian yang Dikuasai di Kabupaten Bengkalis (unit), 2023 <i>Number of Individual Agricultural Holdings by Subdistrict and Group of Agricultural Land Area Utilized in Bengkalis Regency (units), 2023</i>	179
4.7	Luas Lahan yang Dikuasai Usaha Pertanian Perorangan Menurut Kecamatan Domisili Pengelola dan Jenis Lahan di Kabupaten Bengkalis (m ²), 2023 <i>Land Area Utilized by Individual Agricultural Holdings by Domicile Subdistrict of Holders and Type of Land in Bengkalis Regency (m²), 2023</i>	183



4.8	Rata-Rata Luas Lahan yang Dikuasai Rumah Tangga Usaha Pertanian Menurut Kecamatan Domisili Pengelola dan Jenis Lahan di Kabupaten Bengkalis (m ²), 2023 <i>Land Area Utilized by Individual Agricultural Holdings by Domicile Subdistrict of Holders and Type of Land in Bengkalis Regency (m²), 2023</i>	186
4.9	Rata-Rata Luas Lahan yang Dikuasai Rumah Tangga Usaha Pertanian Pengguna Lahan Pertanian Menurut Kecamatan Domisili Pengelola dan Jenis Lahan di Kabupaten Bengkalis (m ²), 2023 <i>Average Land Area Utilized by Agricultural Households Utilizing Agricultural Land by Domicile Subdistrict of Holders and Type of Land in Bengkalis Regency (m²), 2023</i>	189
4.10	Rata-Rata Luas Lahan yang Dikuasai Rumah Tangga Usaha Pertanian Pengguna Jenis Lahan Tertentu Menurut Kecamatan Domisili Pengelola dan Jenis Lahan (m ²), 2023 <i>Average Land Area Utilized by Agricultural Households Utilizing Particular Type of Land by Domicile Subdistrict and Type of Land in Bengkalis Regency (m²), 2023</i>	192
4.11	Rata-Rata Luas Lahan yang Dikuasai Usaha Pertanian Perorangan Menurut Kecamatan Domisili Pengelola di Kabupaten Bengkalis (m ²), 2023 <i>Average Land Area Utilized by Individual Agricultural Holdings by Domicile Subdistrict of Holders in Bengkalis Regency (m²), 2023</i>	195
4.12	Rata-Rata Luas Lahan yang Dikuasai Usaha Pertanian Perorangan Pengguna Lahan Pertanian Menurut Kecamatan Domisili Pengelola dan Jenis Lahan di Kabupaten Bengkalis (m ²), 2023 <i>Average Land Area Utilized by Individual Agricultural Holdings Utilizing Agricultural Land by Domicile Subdistrict of Holders and Type of Land in Bengkalis Regency (m²), 2023</i>	198
4.13	Rata-Rata Luas Lahan yang Dikuasai Usaha Pertanian Perorangan Pengguna Jenis Lahan Tertentu Menurut Kecamatan Domisili Pengelola dan Jenis Lahan di Kabupaten Bengkalis (m ²), 2023 <i>Average Land Area Utilized by Individual Agricultural Holdings Utilizing Particular Type of Land by Domicile Subdistrict of Holders and Type of Land (m²), 2023</i>	201
4.14	Luas Lahan yang Dikuasai Usaha Pertanian Perorangan Menurut Lokasi dan Jenis Lahan di Kabupaten Bengkalis (m ²), 2023 <i>Land Area Utilized by Individual Agricultural Holdings by Location and Type of Land (m²), 2023</i>	204
4.15	Jumlah Rumah Tangga Usaha Pertanian Menurut Kecamatan dan Kelompok Luas Lahan Pertanian yang Dikuasai di Kabupaten Bengkalis (rumah tangga), 2023 <i>Number of Agricultural Households by Subdistrict and Classification of Agricultural Land Area Utilized in Bengkalis Regency (households), 2023</i>	207



4.16	Jumlah Rumah Tangga Usaha Pertanian Menurut Kecamatan dan Kelompok Luas Lahan Sawah yang Dikuasai di Kabupaten Bengkalis (rumah tangga), 2023 <i>Number of Agricultural Households by Subdistrict and Classification of Rice Field Area Utilized in Bengkalis Regency (households), 2023.....</i>	211
4.17	Jumlah Rumah Tangga Usaha Pertanian Menurut Kecamatan dan Kelompok Luas Lahan Selain Sawah yang Dikuasai di Kabupaten Bengkalis (rumah tangga), 2023 <i>Number of Agricultural Households by Subdistrict and Classification of Land Area other Than Rice Field Utilized in Bengkalis Regency (households), 2023....</i>	215
4.18	Jumlah Rumah Tangga Usaha Pertanian Menurut Kecamatan dan Kelompok Luas Lahan Tanaman Semusim Bukan Sawah yang Dikuasai, 2023 <i>Number of Agricultural Households by Subdistrict and Classification of non-Rice Field for Temporary Crops Area Utilized, 2023.....</i>	219
4.19	Jumlah Rumah Tangga Usaha Pertanian Menurut Kecamatan dan Kelompok Luas Lahan Padang Rumput Sementara yang Dikuasai di Kabupaten Bengkalis (rumah tangga), 2023 <i>Number of Agricultural Households by Subdistrict and Classification of Temporary Meadow Area Utilized in Bengkalis Regency (households), 2023.....</i>	223
4.20	Jumlah Rumah Tangga Usaha Pertanian Menurut Kecamatan dan Kelompok Luas Lahan Padang Rumput Permanen yang Dikuasai di Kabupaten Bengkalis (rumah tangga), 2023 <i>Number of Agricultural Households by Subdistrict and Classification of Permanent Meadow Area Utilized in Bengkalis Regency (households), 2023.....</i>	227
4.21	Jumlah Rumah Tangga Usaha Pertanian Menurut Kecamatan dan Kelompok Luas Lahan Sementara Belum Ditanami Menunggu Penanaman yang Dikuasai di Kabupaten Bengkalis (rumah tangga), 2023 <i>Number of Agricultural Households by Subdistrict and Classification of Temporary Fallow Land Awaiting Planting Utilized in Bengkalis Regency (households), 2023.....</i>	231
4.22	Jumlah Rumah Tangga Usaha Pertanian Menurut Kecamatan dan Kelompok Luas Lahan Tanaman Tahunan yang Dikuasai di Kabupaten Bengkalis (rumah tangga), 2023 <i>Number of Agricultural Households by Subdistrict and Classification of Permanent Crops Land Utilized in Bengkalis Regency (households), 2023.....</i>	235
4.23	Jumlah Rumah Tangga Usaha Pertanian Menurut Kecamatan dan Kelompok Luas Lahan Kandang Ternak dan Bangunan Pertanian Lainnya yang Dikuasai di Kabupaten Bengkalis (rumah tangga), 2023 <i>Number of Agricultural Households by Subdistrict and Classification of Livestock Pens and Other Agricultural Buildings Land Utilized in Bengkalis Regency (households), 2023.....</i>	239



4.24	<p>Jumlah Rumah Tangga Usaha Pertanian Menurut Kecamatan dan Kelompok Luas Lahan Kehutanan yang Dikuasai di Kabupaten Bengkalis (rumah tangga), 2023</p> <p><i>Number of Agricultural Households by Subdistrict and Classification of Forestry Activities Land Utilized in Bengkalis Regency (households), 2023</i></p>	243
4.25	<p>Jumlah Rumah Tangga Usaha Pertanian Menurut Kecamatan dan Kelompok Luas Lahan Budi Daya Perikanan yang Dikuasai di Kabupaten Bengkalis (rumah tangga), 2023</p> <p><i>Number of Agricultural Households by Subdistrict and Classification of Aquaculture Activities Land Utilized in Bengkalis Regency (households), 2023..</i></p>	247
4.26	<p>Jumlah Rumah Tangga Usaha Pertanian Menurut Kecamatan dan Kelompok Luas Lahan Bukan Pertanian dan Bukan Tempat Tinggal yang Dikuasai di Kabupaten Bengkalis (rumah tangga), 2023</p> <p><i>Number of Agricultural Households by Subdistrict and Classification of Non-Agricultural and Non-Residential Land Utilized in Bengkalis Regency (households), 2023</i></p>	251
4.27	<p>Jumlah Usaha Pertanian Perorangan Menurut Kecamatan dan Kelompok Luas Lahan Pertanian yang Dikuasai di Kabupaten Bengkalis (unit), 2023</p> <p><i>Number of Individual Agricultural Holdings by Subdistrict and Classification of Agricultural Land Utilized in Bengkalis Regency (units), 2023</i></p>	255
4.28	<p>Jumlah Usaha Pertanian Perorangan Menurut Kecamatan dan Kelompok Luas Lahan Sawah yang Dikuasai di Kabupaten Bengkalis (unit), 2023</p> <p><i>Number of Individual Agricultural Holdings by Subdistrict and Classification of Rice-Field Area Utilized in Bengkalis Regency (units), 2023</i></p>	259
4.29	<p>Jumlah Usaha Pertanian Perorangan Menurut Kecamatan dan Kelompok Luas Lahan Selain Sawah yang Dikuasai di Kabupaten Bengkalis (unit), 2023</p> <p><i>Number of Individual Agricultural Holdings by Subdistrict and Classification of Other than Rice-Field Area Utilized in Bengkalis Regency (units), 2023</i></p>	263
4.30	<p>Jumlah Usaha Pertanian Perorangan Menurut Kecamatan dan Kelompok Luas Lahan Tanaman Semusim Bukan Sawah yang Dikuasai di Kabupaten Bengkalis (unit), 2023</p> <p><i>Number of Individual Agricultural Holdings by Subdistrict and Classification of Non-Rice-Field for Temporary Crops Area Utilized in Bengkalis Regency (units), 2023</i></p>	267
4.31	<p>Jumlah Usaha Pertanian Perorangan Menurut Kecamatan dan Kelompok Luas Lahan Padang Rumput Sementara yang Dikuasai di Kabupaten Bengkalis (unit), 2023</p> <p><i>Number of Individual Agricultural Holdings by Subdistrict and Classification of Temporary Meadow Land Utilized in Bengkalis Regency (units), 2023</i></p>	271

4.32	<p>Jumlah Usaha Pertanian Perorangan Menurut Kecamatan dan Kelompok Luas Lahan Padang Rumput Permanen yang Dikuasai di Kabupaten Bengkulu (unit), 2023</p> <p><i>Number of Individual Agricultural Holdings by Subdistrict and Classification of Permanent Meadow Land Utilized in Bengkulu Regency (units), 2023</i></p>	275
4.33	<p>Jumlah Usaha Pertanian Perorangan Menurut Kecamatan dan Kelompok Luas Lahan Sementara Belum Ditanami Menunggu Penanaman yang Dikuasai di Kabupaten Bengkulu (unit), 2023</p> <p><i>Number of Individual Agricultural Holdings by Subdistrict and Classification of Temporary Fallow Land Awaiting Planting Utilized in Bengkulu Regency (units), 2023</i></p>	279
4.34	<p>Jumlah Usaha Pertanian Perorangan Menurut Kecamatan dan Kelompok Luas Lahan Tanaman Tahunan yang Dikuasai di Kabupaten Bengkulu (unit), 2023</p> <p><i>Number of Individual Agricultural Holdings by Subdistrict and Classification of Permanent Crops Land Utilized in Bengkulu Regency (units), 2023</i></p>	283
4.35	<p>Jumlah Usaha Pertanian Perorangan Menurut Kecamatan dan Kelompok Luas Lahan Kandang Ternak dan Bangunan Pertanian Lainnya yang Dikuasai di Kabupaten Bengkulu (unit), 2023</p> <p><i>Number of Individual Agricultural Holdings by Subdistrict and Classification of Livestock Pens and Other Agricultural Buildings Land Utilized in Bengkulu Regency (units), 2023</i>.....</p>	287
4.36	<p>Jumlah Usaha Pertanian Perorangan Menurut Kecamatan dan Kelompok Luas Lahan Kehutanan yang Dikuasai di Kabupaten Bengkulu (unit), 2023</p> <p><i>Number of Individual Agricultural Holdings by Subdistrict and Classification of Forestry Activities Land Utilized in Bengkulu Regency (units), 2023</i></p>	291
4.37	<p>Jumlah Usaha Pertanian Perorangan Menurut Kecamatan dan Kelompok Luas Lahan Budi Daya Perikanan yang Dikuasai di Kabupaten Bengkulu (unit), 2023</p> <p><i>Number of Individual Agricultural Holdings by Subdistrict and Classification of Aquaculture Activities Land Utilized in Bengkulu Regency (units), 2023</i>.....</p>	295
4.38	<p>Jumlah Usaha Pertanian Perorangan Menurut Kecamatan dan Kelompok Luas Lahan Lahan Bukan Pertanian dan Bukan Tempat Tinggal yang Dikuasai di Kabupaten Bengkulu (unit), 2023</p> <p><i>Number of Individual Agricultural Holdings by Subdistrict and Classification of Non-Agricultural and Non-Residential Land Utilized in Bengkulu Regency (units), 2023</i>.....</p>	299
4.39	<p>Jumlah Rumah Tangga Usaha Pertanian Menurut Kecamatan dan Lokasi Lahan Pertanian Terluas yang Dikuasai di Kabupaten Bengkulu (rumah tangga), 2023</p> <p><i>Number of Agricultural Households by Subdistrict and the Main Location of Agricultural Land Utilized in Bengkulu Regency (households), 2023</i>.....</p>	303



4.40	Jumlah Rumah Tangga Usaha Pertanian Menurut Kecamatan dan Lokasi Lahan Sawah Terluas yang Dikuasai di Kabupaten Bengkulu (rumah tangga), 2023 <i>Number of Agricultural Households by Subdistrict and the Main Location of Rice-Field Area Utilized in Bengkulu Regency (households), 2023</i>	304
4.41	Jumlah Rumah Tangga Usaha Pertanian Menurut Kecamatan dan Lokasi Lahan Tanaman Semusim Bukan Sawah Terluas yang Dikuasai di Kabupaten Bengkulu (rumah tangga), 2023 <i>Number of Agricultural Households by Subdistrict and the Main Location of Non-Rice-Field for Temporary Crops Area Utilized in Bengkulu Regency (households), 2023</i>	305
4.42	Jumlah Rumah Tangga Usaha Pertanian Menurut Kecamatan dan Lokasi Lahan Padang Rumput Sementara Terluas yang Dikuasai di Kabupaten Bengkulu (rumah tangga), 2023 <i>Number of Agricultural Households by Subdistrict and the Main Location of Temporary Meadow Land Utilized in Bengkulu Regency (households), 2023</i>	306
4.43	Jumlah Rumah Tangga Usaha Pertanian Menurut Kecamatan dan Lokasi Lahan Padang Rumput Permanen Terluas yang Dikuasai di Kabupaten Bengkulu (rumah tangga), 2023 <i>Number of Agricultural Households by Subdistrict and the Main Location of Permanent Meadow Land Utilized in Bengkulu Regency (households), 2023</i>	307
4.44	Jumlah Rumah Tangga Usaha Pertanian Menurut Kecamatan dan Lokasi Lahan Sementara Belum Ditanami Menunggu Penanaman Terluas yang Dikuasai di Kabupaten Bengkulu (rumah tangga), 2023 <i>Number of Agricultural Households by Subdistrict and the Main Location of Temporary Fallow Land Awaiting Planting Utilized in Bengkulu Regency (households), 2023</i>	308
4.45	Jumlah Rumah Tangga Usaha Pertanian Menurut Kecamatan dan Lokasi Lahan Tanaman Tahunan Terluas yang Dikuasai di Kabupaten Bengkulu (rumah tangga), 2023 <i>Number of Agricultural Households by Subdistrict and the Main of Location Permanent Crops Land Utilized in Bengkulu Regency (households), 2023</i>	309
4.46	Jumlah Rumah Tangga Usaha Pertanian Menurut Kecamatan dan Lokasi Lahan Kandang Ternak dan Bangunan Pertanian Lainnya Terluas yang Dikuasai di Kabupaten Bengkulu (rumah tangga), 2023 <i>Number of Agricultural Households by Subdistrict and the Main Location of Livestock Pens and Other Agricultural Buildings Land Utilized in Bengkulu Regency (households), 2023</i>	310
4.47	Jumlah Rumah Tangga Usaha Pertanian Menurut Kecamatan dan Lokasi Lahan Kehutanan Terluas yang Dikuasai di Kabupaten Bengkulu (rumah tangga), 2023 <i>Number of Agricultural Households by Subdistrict and the Main Location Forestry Activities Land Utilized in Bengkulu Regency (households), 2023</i>	311



4.48	Jumlah Rumah Tangga Usaha Pertanian Menurut Kecamatan dan Lokasi Lahan Budi Daya Perikanan Terluas yang Dikuasai di Kabupaten Bengkalis (rumah tangga), 2023 <i>Number of Agricultural Households by Subdistrict and the Main Location Aquaculture Activities Land Utilized in Bengkalis Regency (households), 2023..</i>	312
4.49	Jumlah Rumah Tangga Usaha Pertanian Menurut Kecamatan dan Lokasi Lahan Bukan Pertanian dan Bukan Tempat Tinggal Terluas yang Dikuasai di Kabupaten Bengkalis (rumah tangga), 2023 <i>Number of Agricultural Households by Subdistrict and the Main Location of Non-Agricultural and Non-Residential Land Utilized in Bengkalis Regency (households), 2023</i>	313
4.50	Jumlah Usaha Pertanian Perorangan Menurut Kecamatan dan Lokasi Lahan Pertanian Terluas yang Dikuasai di Kabupaten Bengkalis (unit), 2023 <i>Number of Individual Agricultural Holdings by Subdistrict and the Main Location of Agricultural Land Utilized in Bengkalis Regency (units), 2023.....</i>	314
4.51	Jumlah Usaha Pertanian Perorangan Menurut Kecamatan dan Lokasi Lahan Sawah Terluas yang Dikuasai di Kabupaten Bengkalis (unit), 2023 <i>Number of Individual Agricultural Holdings by Subdistrict and the Main Location of Rice-Field Area Utilized in Bengkalis Regency (units), 2023</i>	315
4.52	Jumlah Usaha Pertanian Perorangan Menurut Kecamatan dan Lokasi Lahan Tanaman Semusim Bukan Sawah Terluas yang Dikuasai di Kabupaten Bengkalis (unit), 2023 <i>Number of Individual Agricultural Holdings by Subdistrict and the Main Location of Non-Rice-Field for Temporary Crops Area Utilized in Bengkalis Regency (units), 2023.....</i>	316
4.53	Jumlah Usaha Pertanian Perorangan Menurut Kecamatan dan Lokasi Lahan Padang Rumput Sementara Terluas yang Dikuasai di Kabupaten Bengkalis (unit), 2023 <i>Number of Individual Agricultural Holdings by Subdistrict and the Main Location of Temporary Meadow Land Utilized in Bengkalis Regency (units), 2023</i>	317
4.54	Jumlah Usaha Pertanian Perorangan Menurut Kecamatan dan Lokasi Lahan Padang Rumput Permanen Terluas yang Dikuasai di Kabupaten Bengkalis (unit), 2023 <i>Number of Individual Agricultural Holdings by Subdistrict and the Main Location of Permanent Meadow Land Utilized in Bengkalis Regency (units), 2023</i>	318
4.55	Jumlah Usaha Pertanian Perorangan Menurut Kecamatan dan Lokasi Lahan Sementara Belum Ditanami Menunggu Penanaman Terluas yang Dikuasai di Kabupaten Bengkalis (unit), 2023 <i>Number of Individual Agricultural Holdings by Subdistrict and the Main Location of Temporary Fallow Land Awaiting Planting Utilized in Bengkalis Regency (units), 2023.....</i>	319



4.56	<p>Jumlah Usaha Pertanian Perorangan Menurut Kecamatan dan Lokasi Lahan Tanaman Tahunan Terluas yang Dikuasai di Kabupaten Bengkalis (unit), 2023 <i>Number of Individual Agricultural Holdings by Subdistrict and the Main Location of Permanent Crops Land Utilized in Bengkalis Regency (units), 2023</i></p>	320
4.57	<p>Jumlah Usaha Pertanian Perorangan Menurut Kecamatan dan Lokasi Lahan Kandang Ternak dan Bangunan Pertanian Lainnya Terluas yang Dikuasai di Kabupaten Bengkalis (unit), 2023 <i>Number of Individual Agricultural Holdings by Subdistrict and the Main Location of Livestock Pens and Other Agricultural Buildings Land Utilized in Bengkalis Regency (units), 2023</i></p>	321
4.58	<p>Jumlah Usaha Pertanian Perorangan Menurut Kecamatan dan Lokasi Lahan Kehutanan Terluas yang Dikuasai di Kabupaten Bengkalis (unit), 2023 <i>Number of Individual Agricultural Holdings by Subdistrict and the Main Location Forestry Activities Land Utilized in Bengkalis Regency (units), 2023</i></p>	322
4.59	<p>Jumlah Usaha Pertanian Perorangan Menurut Kecamatan dan Lokasi Lahan Budi Daya Perikanan Terluas yang Dikuasai di Kabupaten Bengkalis (unit), 2023 <i>Number of Individual Agricultural Holdings by Subdistrict and the Main Location Aquaculture Activities Land Utilized in Bengkalis Regency (units), 2023</i></p>	323
4.60	<p>Jumlah Usaha Pertanian Perorangan Menurut Kecamatan dan Lokasi Lahan Bukan Pertanian dan Bukan Tempat Tinggal Terluas yang Dikuasai di Kabupaten Bengkalis (unit), 2023 <i>Number of Individual Agricultural Holdings by Subdistrict and the Main Location of Non-Agricultural and Non-Residential Land Utilized in Bengkalis Regency (units), 2023</i></p>	324
4.61	<p>Jumlah Pengelola Usaha Pertanian Perorangan Menurut Kecamatan dan Status Kepemilikan Lahan di Kabupaten Bengkalis (orang), 2023 <i>Number of Individual Agricultural Holders by Subdistrict and Land Tenure in Bengkalis Regency (person), 2023</i></p>	325
4.62	<p>Jumlah Pengelola Usaha Pertanian Perorangan Berjenis Kelamin Laki-laki Menurut Kecamatan dan Status Kepemilikan Lahan di Kabupaten Bengkalis (orang), 2023 <i>Number of Individual Agricultural Holders of Male Gender by Subdistrict and Land Tenure in Bengkalis Regency (person), 2023</i></p>	329
4.63	<p>Jumlah Pengelola Usaha Pertanian Perorangan Berjenis Kelamin Perempuan Menurut Kecamatan dan Status Kepemilikan Lahan di Kabupaten Bengkalis (orang), 2023 <i>Number of Individual Agricultural Holders of Female Gender by Subdistrict and Land Tenure in Bengkalis Regency (person), 2023</i></p>	333



4.64	Jumlah Usaha Pertanian Perorangan Menurut Kecamatan dan Jenis Irigasi di Kabupaten Bengkulu (unit), 2023 <i>Number of Individual Agricultural Holdings by Subdistrict and Type of Irrigation in Bengkulu Regency (units), 2023</i>	337
4.65	Jumlah Usaha Pertanian Perorangan Menurut Kecamatan dan Penggunaan Irigasi Pada Lahan Sawah dan Bukan Sawah di Kabupaten Bengkulu (unit), 2023 <i>Number of Individual Agricultural Holdings by Subdistrict and Irrigation Utilization on Rice-Field Area and Non-Rice-Field Area in Bengkulu Regency (units), 2023</i>	338
4.66	Jumlah Usaha Pertanian Perorangan Menurut Kecamatan dan Jenis Irigasi Pada Lahan Sawah dan Bukan Sawah di Kabupaten Bengkulu (unit), 2023 <i>Number of Individual Agricultural Holdings by Subdistrict and Type of Irrigation on Rice-Field Area and Non-Rice-Field Area in Bengkulu Regency (units), 2023</i>	339
5.	TANAMAN PANGAN/FOOD CROPS	
5.1	Jumlah Rumah Tangga Usaha Tanaman Semusim Menurut Kecamatan dan Subsektor di Kabupaten Bengkulu (rumah tangga), 2023 <i>Number of Temporary Crops Households by Subdistrict and Subsector in Bengkulu Regency (households), 2023</i>	361
5.2	Jumlah Usaha Pertanian Perorangan Tanaman Semusim Menurut Kecamatan dan Subsektor di Kabupaten Bengkulu (unit), 2023 <i>Number of Temporary Crops Individual Agricultural Holdings by Subdistrict and Subsector in Bengkulu Regency (units), 2023</i>	362
5.3	Jumlah Rumah Tangga Usaha Tanaman Pangan Menurut Kecamatan dan Kelompok Tanaman Pangan di Kabupaten Bengkulu (rumah tangga), 2023 <i>Number of Food Crops Households by Subdistrict and Category of Food Crops in Bengkulu Regency (households), 2023</i>	363
5.4	Jumlah Usaha Pertanian Perorangan Tanaman Pangan Menurut Kecamatan dan Kelompok Tanaman Pangan di Kabupaten Bengkulu (unit), 2023 <i>Number of Food Crops Individual Agricultural Holdings by Subdistrict and Category of Food Crops in Bengkulu Regency (units), 2023</i>	364
5.5	Jumlah Rumah Tangga Usaha Tanaman Padi Menurut Kecamatan dan Jenis Tanaman di Kabupaten Bengkulu (rumah tangga), 2023 <i>Number of Paddy Households by Subdistrict and Type of Crops in Bengkulu Regency (households), 2023</i>	365
5.6	Jumlah Usaha Pertanian Perorangan Tanaman Padi Menurut Kecamatan dan Jenis Tanaman di Kabupaten Bengkulu (unit), 2023 <i>Number of Paddy Individual Agricultural Holdings by Subdistrict and Type of Crops in Bengkulu Regency (units), 2023</i>	366



5.7	Jumlah Rumah Tangga Usaha Tanaman Jagung Menurut Kecamatan, Subsektor, dan Jenis Tanaman di Kabupaten Bengkalis (rumah tangga), 2023 <i>Number of Maize Households by Subdistrict, Subsector, and Type of Crops in Bengkalis Regency (households), 2023</i>	367
5.8	Jumlah Usaha Pertanian Perorangan Tanaman Jagung Menurut Kecamatan, Subsektor, dan Jenis Tanaman di Kabupaten Bengkalis (unit), 2023 <i>Number of Maize Individual Agricultural Holdings by Subdistrict, Subsector, and Type of Crops in Bengkalis Regency (units), 2023</i>	369
5.9	Jumlah Rumah Tangga Usaha Tanaman Palawija Menurut Kecamatan dan Jenis Tanaman di Kabupaten Bengkalis (rumah tangga), 2023 <i>Number of Secondary Food Crops Households by Subdistrict and Type of Crops in Bengkalis Regency (households), 2023</i>	371
5.10	Jumlah Usaha Pertanian Perorangan Tanaman Palawija Menurut Kecamatan dan Jenis Tanaman di Kabupaten Bengkalis (unit), 2023 <i>Number of Secondary Food Crops Individual Agricultural Holdings by Subdistrict and Type of Crops in Bengkalis Regency (units), 2023</i>	373
5.11.1	Jumlah Rumah Tangga Usaha Tanaman Padi Sawah Menurut Kecamatan dan Jenis Usaha di Kabupaten Bengkalis (rumah tangga), 2023 <i>Number of Wetland Paddy Households by Subdistrict and Type of Activities in Bengkalis Regency (households), 2023</i>	375
5.11.2	Jumlah Rumah Tangga Usaha Tanaman Padi Ladang Menurut Kecamatan dan Jenis Usaha di Kabupaten Bengkalis (rumah tangga), 2023 <i>Number of Dryland Paddy Households by Subdistrict and Type of Activities in Bengkalis Regency (households), 2023</i>	376
5.11.3	Jumlah Rumah Tangga Usaha Tanaman Jagung Menurut Kecamatan dan Jenis Usaha di Kabupaten Bengkalis (rumah tangga), 2023 <i>Number of Maize Households by Subdistrict and Type of Activities in Bengkalis Regency (households), 2023</i>	377
5.11.4	Jumlah Rumah Tangga Usaha Tanaman Ubi Kayu Menurut Kecamatan dan Jenis Usaha di Kabupaten Bengkalis (rumah tangga), 2023 <i>Number of Cassava Households by Subdistrict and Type of Activities in Bengkalis Regency (households), 2023</i>	378
5.11.5	Jumlah Rumah Tangga Usaha Tanaman Ubi Jalar Menurut Kecamatan dan Jenis Usaha di Kabupaten Bengkalis (rumah tangga), 2023 <i>Number of Sweet Potato Households by Subdistrict and Type of Activities in Bengkalis Regency (households), 2023</i>	379
5.11.6	Jumlah Rumah Tangga Usaha Tanaman Kacang Tanah Menurut Kecamatan dan Jenis Usaha di Kabupaten Bengkalis (rumah tangga), 2023 <i>Number of Peanut Households by Subdistrict and Type of Activities in Bengkalis Regency (households), 2023</i>	380



5.11.7	Jumlah Rumah Tangga Usaha Tanaman Kacang Hijau Menurut Kecamatan dan Jenis Usaha di Kabupaten Bengkalis (rumah tangga), 2023 <i>Number of Mung Bean Households by Subdistrict and Type of Activities in Bengkalis Regency (households), 2023</i>	381
5.11.8	Jumlah Rumah Tangga Usaha Tanaman Talas Menurut Kecamatan dan Jenis Usaha di Kabupaten Bengkalis (rumah tangga), 2023 <i>Number of Taro Households by Subdistrict and Type of Activities in Bengkalis Regency (households), 2023</i>	382
5.11.9	Jumlah Rumah Tangga Usaha Tanaman Kedelai Menurut Kecamatan dan Jenis Usaha di Kabupaten Bengkalis (rumah tangga), 2023 <i>Number of Soybean Households by Subdistrict and Type of Activities in Bengkalis Regency (households), 2023</i>	383
5.11.10	Jumlah Rumah Tangga Usaha Tanaman Porang Menurut Kecamatan dan Jenis Usaha di Kabupaten Bengkalis (rumah tangga), 2023 <i>Number of Porang Households by Subdistrict and Type of Activities in Bengkalis Regency (households), 2023</i>	384
5.11.11	Jumlah Rumah Tangga Usaha Tanaman Gembili Menurut Kecamatan dan Jenis Usaha di Kabupaten Bengkalis (rumah tangga), 2023 <i>Number of Lesser Yam Households by Subdistrict and Type of Activities in Bengkalis Regency (households), 2023</i>	385
5.11.12	Jumlah Rumah Tangga Usaha Tanaman Sorgum Menurut Kecamatan dan Jenis Usaha di Kabupaten Bengkalis (rumah tangga), 2023 <i>Number of Sorghum Households by Subdistrict and Type of Activities in Bengkalis Regency (households), 2023</i>	386
5.11.13	Jumlah Rumah Tangga Usaha Tanaman Ganyong Menurut Kecamatan dan Jenis Usaha di Kabupaten Bengkalis (rumah tangga), 2023 <i>Number of Canna Discolor Households by Subdistrict and Type of Activities in Bengkalis Regency (households), 2023</i>	387
5.11.14	Jumlah Rumah Tangga Usaha Tanaman Garut Menurut Kecamatan dan Jenis Usaha di Kabupaten Bengkalis (rumah tangga), 2023 <i>Number of Arrowroot Households by Subdistrict and Type of Activities in Bengkalis Regency (households), 2023</i>	388
5.11.15	Jumlah Rumah Tangga Usaha Tanaman Gandum Menurut Kecamatan dan Jenis Usaha di Kabupaten Bengkalis (rumah tangga), 2023 <i>Number of Wheat Households by Subdistrict and Type of Activities in Bengkalis Regency (households), 2023</i>	389
5.12.1	Jumlah Usaha Pertanian Perorangan Tanaman Padi Sawah Menurut Kecamatan dan Jenis Usaha di Kabupaten Bengkalis (unit), 2023 <i>Number of Wetland Paddy Individual Agricultural Holdings by Subdistrict and Type of Activities in Bengkalis Regency (units), 2023</i>	390



5.12.2	Jumlah Usaha Pertanian Perorangan Tanaman Padi Ladang Menurut Kecamatan dan Jenis Usaha di Kabupaten Bengkulu (unit), 2023 <i>Number of Dryland Paddy Individual Agricultural Holdings by Subdistrict and Type of Activities in Bengkulu Regency (units), 2023</i>	391
5.12.3	Jumlah Usaha Pertanian Perorangan Tanaman Jagung Menurut Kecamatan dan Jenis Usaha di Kabupaten Bengkulu (unit), 2023 <i>Number of Maize Individual Agricultural Holdings by Subdistrict and Type of Activities in Bengkulu Regency (units), 2023</i>	392
5.12.4	Jumlah Usaha Pertanian Perorangan Tanaman Ubi Kayu Menurut Kecamatan dan Jenis Usaha di Kabupaten Bengkulu (unit), 2023 <i>Number of Cassava Individual Agricultural Holdings by Subdistrict and Type of Activities in Bengkulu Regency (units), 2023</i>	393
5.12.5	Jumlah Usaha Pertanian Perorangan Tanaman Ubi Jalar Menurut Kecamatan dan Jenis Usaha di Kabupaten Bengkulu (unit), 2023 <i>Number of Sweet Potato Individual Agricultural Holdings by Subdistrict and Type of Activities in Bengkulu Regency (units), 2023</i>	394
5.12.6	Jumlah Usaha Pertanian Perorangan Tanaman Kacang Tanah Menurut Kecamatan dan Jenis Usaha di Kabupaten Bengkulu (unit), 2023 <i>Number of Peanut Individual Agricultural Holdings by Subdistrict and Type of Activities in Bengkulu Regency (units), 2023</i>	395
5.12.7	Jumlah Usaha Pertanian Perorangan Tanaman Kacang Hijau Menurut Kecamatan dan Jenis Usaha di Kabupaten Bengkulu (unit), 2023 <i>Number of Mung Bean Individual Agricultural Holdings by Subdistrict and Type of Activities in Bengkulu Regency (units), 2023</i>	396
5.12.8	Jumlah Usaha Pertanian Perorangan Tanaman Talas Menurut Kecamatan dan Jenis Usaha di Kabupaten Bengkulu (unit), 2023 <i>Number of Taro Individual Agricultural Holdings by Subdistrict and Type of Activities in Bengkulu Regency (units), 2023</i>	397
5.12.9	Jumlah Usaha Pertanian Perorangan Tanaman Kedelai Menurut Kecamatan dan Jenis Usaha di Kabupaten Bengkulu (unit), 2023 <i>Number of Soybean Individual Agricultural Holdings by Subdistrict and Type of Activities in Bengkulu Regency (units), 2023</i>	398
5.12.10	Jumlah Usaha Pertanian Perorangan Tanaman Porang Menurut Kecamatan dan Jenis Usaha di Kabupaten Bengkulu (unit), 2023 <i>Number of Porang Individual Agricultural Holdings by Subdistrict and Type of Activities in Bengkulu Regency (units), 2023</i>	399
5.12.11	Jumlah Usaha Pertanian Perorangan Tanaman Gembili Menurut Kecamatan dan Jenis Usaha di Kabupaten Bengkulu (unit), 2023 <i>Number of Lesser Yam Individual Agricultural Holdings by Subdistrict and Type of Activities in Bengkulu Regency (units), 2023</i>	400



5.12.12	Jumlah Usaha Pertanian Perorangan Tanaman Sorgum Menurut Kecamatan dan Jenis Usaha di Kabupaten Bengkulu (unit), 2023 <i>Number of Sorghum Individual Agricultural Holdings by Subdistrict and Type of Activities in Bengkulu Regency (units), 2023</i>	401
5.12.13	Jumlah Usaha Pertanian Perorangan Tanaman Ganyong Menurut Kecamatan dan Jenis Usaha di Kabupaten Bengkulu (unit), 2023 <i>Number of Canna Discolor Individual Agricultural Holdings by Subdistrict and Type of Activities in Bengkulu Regency (units), 2023</i>	402
5.12.14	Jumlah Usaha Pertanian Perorangan Tanaman Garut Menurut Kecamatan dan Jenis Usaha di Kabupaten Bengkulu (unit), 2023 <i>Number of Arrowroot Individual Agricultural Holdings by Subdistrict and Type of Activities in Bengkulu Regency (units), 2023</i>	403
5.12.15	Jumlah Usaha Pertanian Perorangan Tanaman Gandum Menurut Kecamatan dan Jenis Usaha di Kabupaten Bengkulu (unit), 2023 <i>Number of Wheat Individual Agricultural Holdings by Subdistrict and Type of Activities in Bengkulu Regency (units), 2023</i>	404
5.13.1	Jumlah Rumah Tangga Usaha Tanaman Padi Sawah Menurut Kecamatan dan Kondisi Utama Tanaman di Kabupaten Bengkulu (rumah tangga), 2023 <i>Number of Wetland Paddy Households by Subdistrict and Main Condition of Crops in Bengkulu Regency (households), 2023</i>	405
5.13.2	Jumlah Rumah Tangga Usaha Tanaman Padi Ladang Menurut Kecamatan dan Kondisi Utama Tanaman di Kabupaten Bengkulu (rumah tangga), 2023 <i>Number of Dryland Paddy Households by Subdistrict and Main Condition of Crops in Bengkulu Regency (households), 2023</i>	406
5.13.3	Jumlah Rumah Tangga Usaha Tanaman Jagung Menurut Kecamatan dan Kondisi Utama Tanaman di Kabupaten Bengkulu (rumah tangga), 2023 <i>Number of Maize Households by Subdistrict and Main Condition of Crops in Bengkulu Regency (households), 2023</i>	407
5.13.4	Jumlah Rumah Tangga Usaha Tanaman Ubi Kayu Menurut Kecamatan dan Kondisi Utama Tanaman di Kabupaten Bengkulu (rumah tangga), 2023 <i>Number of Cassava Households by Subdistrict and Main Condition of Crops in Bengkulu Regency (households), 2023</i>	408
5.13.5	Jumlah Rumah Tangga Usaha Tanaman Ubi Jalar Menurut Kecamatan dan Kondisi Utama Tanaman di Kabupaten Bengkulu (rumah tangga), 2023 <i>Number of Sweet Potato Households by Subdistrict and Main Condition of Crops in Bengkulu Regency (households), 2023</i>	409
5.13.6	Jumlah Rumah Tangga Usaha Tanaman Kacang Tanah Menurut Kecamatan dan Kondisi Utama Tanaman di Kabupaten Bengkulu (rumah tangga), 2023 <i>Number of Peanut Households by Subdistrict and Main Condition of Crops in Bengkulu Regency (households), 2023</i>	410



5.13.7	Jumlah Rumah Tangga Usaha Tanaman Kacang Hijau Menurut Kecamatan dan Kondisi Utama Tanaman di Kabupaten Bengkulu (rumah tangga), 2023 <i>Number of Mung Bean Households by Subdistrict and Main Condition of Crops in Bengkulu Regency (households), 2023</i>	411
5.13.8	Jumlah Rumah Tangga Usaha Tanaman Talas Menurut Kecamatan dan Kondisi Utama Tanaman di Kabupaten Bengkulu (rumah tangga), 2023 <i>Number of Taro Households by Subdistrict and Main Condition of Crops in Bengkulu Regency (households), 2023</i>	412
5.13.9	Jumlah Rumah Tangga Usaha Tanaman Kedelai Menurut Kecamatan dan Kondisi Utama Tanaman di Kabupaten Bengkulu (rumah tangga), 2023 <i>Number of Soybean Households by Subdistrict and Main Condition of Crops in Bengkulu Regency (households), 2023</i>	413
5.13.10	Jumlah Rumah Tangga Usaha Tanaman Porang Menurut Kecamatan dan Kondisi Utama Tanaman di Kabupaten Bengkulu (rumah tangga), 2023 <i>Number of Porang Households by Subdistrict and Main Condition of Crops in Bengkulu Regency (households), 2023</i>	414
5.13.11	Jumlah Rumah Tangga Usaha Tanaman Gembili Menurut Kecamatan dan Kondisi Utama Tanaman di Kabupaten Bengkulu (rumah tangga), 2023 <i>Number of Lesser Yam Households by Subdistrict and Main Condition of Crops in Bengkulu Regency (households), 2023</i>	415
5.13.12	Jumlah Rumah Tangga Usaha Tanaman Sorgum Menurut Kecamatan dan Kondisi Utama Tanaman di Kabupaten Bengkulu (rumah tangga), 2023 <i>Number of Sorghum Households by Subdistrict and Main Condition of Crops in Bengkulu Regency (households), 2023</i>	416
5.13.13	Jumlah Rumah Tangga Usaha Tanaman Ganyong Menurut Kecamatan dan Kondisi Utama Tanaman di Kabupaten Bengkulu (rumah tangga), 2023 <i>Number of Canna Discolor Households by Subdistrict and Main Condition of Crops in Bengkulu Regency (households), 2023</i>	417
5.13.14	Jumlah Rumah Tangga Usaha Tanaman Garut Menurut Kecamatan dan Kondisi Utama Tanaman di Kabupaten Bengkulu (rumah tangga), 2023 <i>Number of Arrowroot Households by Subdistrict and Main Condition of Crops in Bengkulu Regency (households), 2023</i>	418
5.13.15	Jumlah Rumah Tangga Usaha Tanaman Gandum Menurut Kecamatan dan Kondisi Utama Tanaman di Kabupaten Bengkulu (rumah tangga), 2023 <i>Number of Wheat Households by Subdistrict and Main Condition of Crops in Bengkulu Regency (households), 2023</i>	419
5.14.1	Jumlah Usaha Pertanian Perorangan Tanaman Padi Sawah Menurut Kecamatan dan Kondisi Utama Tanaman di Kabupaten Bengkulu (unit), 2023 <i>Number of Wetland Paddy Individual Agricultural Holdings by Subdistrict and Main Condition of Crops in Bengkulu Regency (units), 2023</i>	420



5.14.2	Jumlah Usaha Pertanian Perorangan Tanaman Padi Ladang Menurut Kecamatan dan Kondisi Utama Tanaman di Kabupaten Bengkalis (unit), 2023 <i>Number of Dryland Paddy Individual Agricultural Holdings by Subdistrict and Main Condition of Crops in Bengkalis Regency (units), 2023</i>	421
5.14.3	Jumlah Usaha Pertanian Perorangan Tanaman Jagung Menurut Kecamatan dan Kondisi Utama Tanaman di Kabupaten Bengkalis (unit), 2023 <i>Number of Maize Individual Agricultural Holdings by Subdistrict and Main Condition of Crops in Bengkalis Regency (units), 2023</i>	422
5.14.4	Jumlah Usaha Pertanian Perorangan Tanaman Ubi Kayu Menurut Kecamatan dan Kondisi Utama Tanaman di Kabupaten Bengkalis (unit), 2023 <i>Number of Cassava Individual Agricultural Holdings by Subdistrict and Main Condition of Crops in Bengkalis Regency (units), 2023</i>	423
5.14.5	Jumlah Usaha Pertanian Perorangan Tanaman Ubi Jalar Menurut Kecamatan dan Kondisi Utama Tanaman di Kabupaten Bengkalis (unit), 2023 <i>Number of Sweet Potato Individual Agricultural Holdings by Subdistrict and Main Condition of Crops in Bengkalis Regency (units), 2023</i>	424
5.14.6	Jumlah Usaha Pertanian Perorangan Tanaman Kacang Tanah Menurut Kecamatan dan Kondisi Utama Tanaman di Kabupaten Bengkalis (unit), 2023 <i>Number of Peanut Individual Agricultural Holdings by Subdistrict and Main Condition of Crops in Bengkalis Regency (units), 2023</i>	425
5.14.7	Jumlah Usaha Pertanian Perorangan Tanaman Kacang Hijau Menurut Kecamatan dan Kondisi Utama Tanaman di Kabupaten Bengkalis (unit), 2023 <i>Number of Mung Bean Individual Agricultural Holdings by Subdistrict and Main Condition of Crops in Bengkalis Regency (units), 2023</i>	426
5.14.8	Jumlah Usaha Pertanian Perorangan Tanaman Talas Menurut Kecamatan dan Kondisi Utama Tanaman di Kabupaten Bengkalis (unit), 2023 <i>Number of Taro Individual Agricultural Holdings by Subdistrict and Main Condition of Crops in Bengkalis Regency (units), 2023</i>	427
5.14.9	Jumlah Usaha Pertanian Perorangan Tanaman Kedelai Menurut Kecamatan dan Kondisi Utama Tanaman di Kabupaten Bengkalis (unit), 2023 <i>Number of Soybean Individual Agricultural Holdings by Subdistrict and Main Condition of Crops in Bengkalis Regency (units), 2023</i>	428
5.14.10	Jumlah Usaha Pertanian Perorangan Tanaman Porang Menurut Kecamatan dan Kondisi Utama Tanaman di Kabupaten Bengkalis (unit), 2023 <i>Number of Porang Individual Agricultural Holdings by Subdistrict and Main Condition of Crops in Bengkalis Regency (units), 2023</i>	429



5.14.11	Jumlah Usaha Pertanian Perorangan Tanaman Gembili Menurut Kecamatan dan Kondisi Utama Tanaman di Kabupaten Bengkalis (unit), 2023 <i>Number of Lesser Yam Individual Agricultural Holdings by Subdistrict and Main Condition of Crops in Bengkalis Regency (units), 2023</i>	430
5.14.12	Jumlah Usaha Pertanian Perorangan Tanaman Sorgum Menurut Kecamatan dan Kondisi Utama Tanaman di Kabupaten Bengkalis (unit), 2023 <i>Number of Sorghum Individual Agricultural Holdings by Subdistrict and Main Condition of Crops in Bengkalis Regency (units), 2023</i>	431
5.14.13	Jumlah Usaha Pertanian Perorangan Tanaman Ganyong Menurut Kecamatan dan Kondisi Utama Tanaman di Kabupaten Bengkalis (unit), 2023 <i>Number of Canna Discolor Individual Agricultural Holdings by Subdistrict and Main Condition of Crops in Bengkalis Regency (units), 2023</i>	432
5.14.14	Jumlah Usaha Pertanian Perorangan Tanaman Garut Menurut Kecamatan dan Kondisi Utama Tanaman di Kabupaten Bengkalis (unit), 2023 <i>Number of Arrowroot Individual Agricultural Holdings by Subdistrict and Main Condition of Crops in Bengkalis Regency (units), 2023</i>	433
5.14.15	Jumlah Usaha Pertanian Perorangan Tanaman Gandum Menurut Kecamatan dan Kondisi Utama Tanaman di Kabupaten Bengkalis (unit), 2023 <i>Number of Wheat Individual Agricultural Holdings by Subdistrict and Main Condition of Crops in Bengkalis Regency (units), 2023</i>	434
5.15.1	Jumlah Rumah Tangga Usaha Tanaman Padi Sawah Menurut Kecamatan dan Sistem Pemanenan di Kabupaten Bengkalis (rumah tangga), 2023 <i>Number of Wetland Paddy Households by Subdistrict and Harvesting System in Bengkalis Regency (households), 2023</i>	435
5.15.2	Jumlah Rumah Tangga Usaha Tanaman Padi Ladang Menurut Kecamatan dan Sistem Pemanenan di Kabupaten Bengkalis (rumah tangga), 2023 <i>Number of Dryland Paddy Households by Subdistrict and Harvesting System in Bengkalis Regency (households), 2023</i>	437
5.15.3	Jumlah Rumah Tangga Usaha Tanaman Jagung Menurut Kecamatan dan Sistem Pemanenan di Kabupaten Bengkalis (rumah tangga), 2023 <i>Number of Maize Households by Subdistrict and Harvesting System in Bengkalis Regency (households), 2023</i>	439
5.15.4	Jumlah Rumah Tangga Usaha Tanaman Ubi Kayu Menurut Kecamatan dan Sistem Pemanenan di Kabupaten Bengkalis (rumah tangga), 2023 <i>Number of Cassava Households by Subdistrict and Harvesting System in Bengkalis Regency (households), 2023</i>	441
5.15.5	Jumlah Rumah Tangga Usaha Tanaman Ubi Jalar Menurut Kecamatan dan Sistem Pemanenan di Kabupaten Bengkalis (rumah tangga), 2023 <i>Number of Sweet Potato Households by Subdistrict and Harvesting System in Bengkalis Regency (households), 2023</i>	443



5.15.6	Jumlah Rumah Tangga Usaha Tanaman Kacang Tanah Menurut Kecamatan dan Sistem Pemanenan di Kabupaten Bengkalis (rumah tangga), 2023 <i>Number of Peanut Households by Subdistrict and Harvesting System in Bengkalis Regency (households), 2023</i>	445
5.15.7	Jumlah Rumah Tangga Usaha Tanaman Kacang Hijau Menurut Kecamatan dan Sistem Pemanenan di Kabupaten Bengkalis (rumah tangga), 2023 <i>Number of Mung Bean Households by Subdistrict and Harvesting System in Bengkalis Regency (households), 2023</i>	447
5.15.8	Jumlah Rumah Tangga Usaha Tanaman Talas Menurut Kecamatan dan Sistem Pemanenan di Kabupaten Bengkalis (rumah tangga), 2023 <i>Number of Taro Households by Subdistrict and Harvesting System in Bengkalis Regency (households), 2023</i>	449
5.15.9	Jumlah Rumah Tangga Usaha Tanaman Kedelai Menurut Kecamatan dan Sistem Pemanenan di Kabupaten Bengkalis (rumah tangga), 2023 <i>Number of Soybean Households by Subdistrict and Harvesting System in Bengkalis Regency (households), 2023</i>	451
5.15.10	Jumlah Rumah Tangga Usaha Tanaman Porang Menurut Kecamatan dan Sistem Pemanenan di Kabupaten Bengkalis (rumah tangga), 2023 <i>Number of Porang Households by Subdistrict and Harvesting System in Bengkalis Regency (households), 2023</i>	453
5.15.11	Jumlah Rumah Tangga Usaha Tanaman Gembili Menurut Kecamatan dan Sistem Pemanenan di Kabupaten Bengkalis (rumah tangga), 2023 <i>Number of Lesser Yam Households by Subdistrict and Harvesting System in Bengkalis Regency (households), 2023</i>	455
5.15.12	Jumlah Rumah Tangga Usaha Tanaman Sorgum Menurut Kecamatan dan Sistem Pemanenan di Kabupaten Bengkalis (rumah tangga), 2023 <i>Number of Sorghum Households by Subdistrict and Harvesting System in Bengkalis Regency (households), 2023</i>	457
5.15.13	Jumlah Rumah Tangga Usaha Tanaman Ganyong Menurut Kecamatan dan Sistem Pemanenan di Kabupaten Bengkalis (rumah tangga), 2023 <i>Number of Canna Discolor Households by Subdistrict and Harvesting System in Bengkalis Regency (households), 2023</i>	459
5.15.14	Jumlah Rumah Tangga Usaha Tanaman Garut Menurut Kecamatan dan Sistem Pemanenan di Kabupaten Bengkalis (rumah tangga), 2023 <i>Number of Arrowroot Households by Subdistrict and Harvesting System in Bengkalis Regency (households), 2023</i>	461
5.15.15	Jumlah Rumah Tangga Usaha Tanaman Gandum Menurut Kecamatan dan Sistem Pemanenan di Kabupaten Bengkalis (rumah tangga), 2023 <i>Number of Wheat Households by Subdistrict and Harvesting System in Bengkalis Regency (households), 2023</i>	463



5.16.1	Jumlah Usaha Pertanian Perorangan Tanaman Padi Sawah Menurut Kecamatan dan Sistem Pemanenan di Kabupaten Bengkalis (unit), 2023 <i>Number of Wetland Paddy Individual Agricultural Holdings by Subdistrict and Harvesting System in Bengkalis Regency (units), 2023</i>	465
5.16.2	Jumlah Usaha Pertanian Perorangan Tanaman Padi Ladang Menurut Kecamatan dan Sistem Pemanenan di Kabupaten Bengkalis (unit), 2023 <i>Number of Dryland Paddy Individual Agricultural Holdings by Subdistrict and Harvesting System in Bengkalis Regency (units), 2023</i>	467
5.16.3	Jumlah Usaha Pertanian Perorangan Tanaman Jagung Menurut Kecamatan dan Sistem Pemanenan di Kabupaten Bengkalis (unit), 2023 <i>Number of Maize Individual Agricultural Holdings by Subdistrict and Harvesting System in Bengkalis Regency (units), 2023</i>	469
5.16.4	Jumlah Usaha Pertanian Perorangan Tanaman Ubi Kayu Menurut Kecamatan dan Sistem Pemanenan di Kabupaten Bengkalis (unit), 2023 <i>Number of Cassava Individual Agricultural Holdings by Subdistrict and Harvesting System in Bengkalis Regency (units), 2023</i>	471
5.16.5	Jumlah Usaha Pertanian Perorangan Tanaman Ubi Jalar Menurut Kecamatan dan Sistem Pemanenan di Kabupaten Bengkalis (unit), 2023 <i>Number of Sweet Potato Individual Agricultural Holdings by Subdistrict and Harvesting System in Bengkalis Regency (units), 2023</i>	473
5.16.6	Jumlah Usaha Pertanian Perorangan Tanaman Kacang Tanah Menurut Kecamatan dan Sistem Pemanenan di Kabupaten Bengkalis (unit), 2023 <i>Number of Peanut Individual Agricultural Holdings by Subdistrict and Harvesting System in Bengkalis Regency (units), 2023</i>	475
5.16.7	Jumlah Usaha Pertanian Perorangan Tanaman Kacang Hijau Menurut Kecamatan dan Sistem Pemanenan di Kabupaten Bengkalis (unit), 2023 <i>Number of Mung Bean Individual Agricultural Holdings by Subdistrict and Harvesting System in Bengkalis Regency (units), 2023</i>	477
5.16.8	Jumlah Usaha Pertanian Perorangan Tanaman Talas Menurut Kecamatan dan Sistem Pemanenan di Kabupaten Bengkalis (unit), 2023 <i>Number of Taro Individual Agricultural Holdings by Subdistrict and Harvesting System in Bengkalis Regency (units), 2023</i>	479
5.16.9	Jumlah Usaha Pertanian Perorangan Tanaman Kedelai Menurut Kecamatan dan Sistem Pemanenan di Kabupaten Bengkalis (unit), 2023 <i>Number of Soybean Individual Agricultural Holdings by Subdistrict and Harvesting System in Bengkalis Regency (units), 2023</i>	481
5.16.10	Jumlah Usaha Pertanian Perorangan Tanaman Porang Menurut Kecamatan dan Sistem Pemanenan di Kabupaten Bengkalis (unit), 2023 <i>Number of Porang Individual Agricultural Holdings by Subdistrict and Harvesting System in Bengkalis Regency (units), 2023</i>	483



5.16.11	Jumlah Usaha Pertanian Perorangan Tanaman Gembili Menurut Kecamatan dan Sistem Pemanenan di Kabupaten Bengkulu (unit), 2023 <i>Number of Lesser Yam Individual Agricultural Holdings by Subdistrict and Harvesting System in Bengkulu Regency (units), 2023</i>	485
5.16.12	Jumlah Usaha Pertanian Perorangan Tanaman Sorgum Menurut Kecamatan dan Sistem Pemanenan di Kabupaten Bengkulu (unit), 2023 <i>Number of Sorghum Individual Agricultural Holdings by Subdistrict and Harvesting System in Bengkulu Regency (units), 2023</i>	487
5.16.13	Jumlah Usaha Pertanian Perorangan Tanaman Ganyong Menurut Kecamatan dan Sistem Pemanenan di Kabupaten Bengkulu (unit), 2023 <i>Number of Canna Discolor Individual Agricultural Holdings by Subdistrict and Harvesting System in Bengkulu Regency (units), 2023</i>	489
5.16.14	Jumlah Usaha Pertanian Perorangan Tanaman Garut Menurut Kecamatan dan Sistem Pemanenan di Kabupaten Bengkulu (unit), 2023 <i>Number of Arrowroot Individual Agricultural Holdings by Subdistrict and Harvesting System in Bengkulu Regency (units), 2023</i>	491
5.16.15	Jumlah Usaha Pertanian Perorangan Tanaman Gandum Menurut Kecamatan dan Sistem Pemanenan di Kabupaten Bengkulu (unit), 2023 <i>Number of Wheat Individual Agricultural Holdings by Subdistrict and Harvesting System in Bengkulu Regency (units), 2023</i>	493
5.17.1	Jumlah Rumah Tangga Usaha Tanaman Padi Sawah Menurut Kecamatan dan Penyebab Utama Luas Panen Lebih Kecil dari Luas Tanam di Kabupaten Bengkulu (rumah tangga), 2023 <i>Number of Wetland Paddy Households by Subdistrict and the Main Cause of the Harvest Area Smaller than the Planting Area in Bengkulu Regency (households), 2023</i>	495
5.17.2	Jumlah Rumah Tangga Usaha Tanaman Padi Ladang Menurut Kecamatan dan Penyebab Utama Luas Panen Lebih Kecil dari Luas Tanam di Kabupaten Bengkulu (rumah tangga), 2023 <i>Number of Dryland Paddy Households by Subdistrict and the Main Cause of the Harvest Area Smaller than the Planting Area in Bengkulu Regency (households), 2023</i>	497
5.17.3	Jumlah Rumah Tangga Usaha Tanaman Jagung Menurut Kecamatan dan Penyebab Utama Luas Panen Lebih Kecil dari Luas Tanam di Kabupaten Bengkulu (rumah tangga), 2023 <i>Number of Maize Households by Subdistrict and the Main Cause of the Harvest Area Smaller than the Planting Area in Bengkulu Regency (households), 2023</i>	499
5.17.4	Jumlah Rumah Tangga Usaha Tanaman Ubi Kayu Menurut Kecamatan dan Penyebab Utama Luas Panen Lebih Kecil dari Luas Tanam di Kabupaten Bengkulu (rumah tangga), 2023	



	<i>Number of Cassava Households by Subdistrict and the Main Cause of the Harvest Area Smaller than the Planting Area in Bengkalis Regency (households), 2023</i>	501
5.17.5	Jumlah Rumah Tangga Usaha Tanaman Ubi Jalar Menurut Kecamatan dan Penyebab Utama Luas Panen Lebih Kecil dari Luas Tanam di Kabupaten Bengkalis (rumah tangga), 2023 <i>Number of Sweet Potato Households by Subdistrict and the Main Cause of the Harvest Area Smaller than the Planting Area in Bengkalis Regency (households), 2023</i>	503
5.17.6	Jumlah Rumah Tangga Usaha Tanaman Kacang Tanah Menurut Kecamatan dan Penyebab Utama Luas Panen Lebih Kecil dari Luas Tanam di Kabupaten Bengkalis (rumah tangga), 2023 <i>Number of Peanut Households by Subdistrict and the Main Cause of the Harvest Area Smaller than the Planting Area in Bengkalis Regency (households), 2023</i>	505
5.17.7	Jumlah Rumah Tangga Usaha Tanaman Kacang Hijau Menurut Kecamatan dan Penyebab Utama Luas Panen Lebih Kecil dari Luas Tanam di Kabupaten Bengkalis (rumah tangga), 2023 <i>Number of Mung Bean Households by Subdistrict and the Main Cause of the Harvest Area Smaller than the Planting Area in Bengkalis Regency (households), 2023</i>	507
5.17.8	Jumlah Rumah Tangga Usaha Tanaman Talas Menurut Kecamatan dan Penyebab Utama Luas Panen Lebih Kecil dari Luas Tanam di Kabupaten Bengkalis (rumah tangga), 2023 <i>Number of Taro Households by Subdistrict and the Main Cause of the Harvest Area Smaller than the Planting Area in Bengkalis Regency (households), 2023..</i>	509
5.17.9	Jumlah Rumah Tangga Usaha Tanaman Kedelai Menurut Kecamatan dan Penyebab Utama Luas Panen Lebih Kecil dari Luas Tanam di Kabupaten Bengkalis (rumah tangga), 2023 <i>Number of Soybean Households by Subdistrict and the Main Cause of the Harvest Area Smaller than the Planting Area in Bengkalis Regency (households), 2023</i>	511
5.17.10	Jumlah Rumah Tangga Usaha Tanaman Porang Menurut Kecamatan dan Penyebab Utama Luas Panen Lebih Kecil dari Luas Tanam di Kabupaten Bengkalis (rumah tangga), 2023 <i>Number of Porang Households by Subdistrict and the Main Cause of the Harvest Area Smaller than the Planting Area in Bengkalis Regency (households), 2023</i>	513
5.17.11	Jumlah Rumah Tangga Usaha Tanaman Gembili Menurut Kecamatan dan Penyebab Utama Luas Panen Lebih Kecil dari Luas Tanam di Kabupaten Bengkalis (rumah tangga), 2023 <i>Number of Lesser Yam Households by Subdistrict and the Main Cause of the Harvest Area Smaller than the Planting Area in Bengkalis Regency (households), 2023</i>	515



5.17.12	Jumlah Rumah Tangga Usaha Tanaman Sorgum Menurut Kecamatan dan Penyebab Utama Luas Panen Lebih Kecil dari Luas Tanam di Kabupaten Bengkalis (rumah tangga), 2023 <i>Number of Sorghum Households by Subdistrict and the Main Cause of the Harvest Area Smaller than the Planting Area in Bengkalis Regency (households), 2023</i>	517
5.17.13	Jumlah Rumah Tangga Usaha Tanaman Ganyong Menurut Kecamatan dan Penyebab Utama Luas Panen Lebih Kecil dari Luas Tanam di Kabupaten Bengkalis (rumah tangga), 2023 <i>Number of Canna Discolor Households by Subdistrict and the Main Cause of the Harvest Area Smaller than the Planting Area in Bengkalis Regency (households), 2023</i>	519
5.17.14	Jumlah Rumah Tangga Usaha Tanaman Garut Menurut Kecamatan dan Penyebab Utama Luas Panen Lebih Kecil dari Luas Tanam di Kabupaten Bengkalis (rumah tangga), 2023 <i>Number of Arrowroot Households by Subdistrict and the Main Cause of the Harvest Area Smaller than the Planting Area in Bengkalis Regency (households), 2023</i>	521
5.17.15	Jumlah Rumah Tangga Usaha Tanaman Gandum Menurut Kecamatan dan Penyebab Utama Luas Panen Lebih Kecil dari Luas Tanam di Kabupaten Bengkalis (rumah tangga), 2023 <i>Number of Wheat Households by Subdistrict and the Main Cause of the Harvest Area Smaller than the Planting Area in Bengkalis Regency (households), 2023</i>	523
5.18.1	Jumlah Usaha Pertanian Perorangan Tanaman Padi Sawah Menurut Kecamatan dan Penyebab Utama Luas Panen Lebih Kecil dari Luas Tanam di Kabupaten Bengkalis (unit), 2023 <i>Number of Wetland Paddy Individual Agricultural Holdings by Subdistrict and the Main Cause of the Harvest Area Smaller than the Planting Area in Bengkalis Regency (units), 2023</i>	525
5.18.2	Jumlah Usaha Pertanian Perorangan Tanaman Padi Ladang Menurut Kecamatan dan Penyebab Utama Luas Panen Lebih Kecil dari Luas Tanam di Kabupaten Bengkalis (unit), 2023 <i>Number of Dryland Paddy Individual Agricultural Holdings by Subdistrict and the Main Cause of the Harvest Area Smaller than the Planting Area in Bengkalis Regency (units), 2023</i>	527
5.18.3	Jumlah Usaha Pertanian Perorangan Tanaman Jagung Menurut Kecamatan dan Penyebab Utama Luas Panen Lebih Kecil dari Luas Tanam di Kabupaten Bengkalis (unit), 2023 <i>Number of Maize Individual Agricultural Holdings by Subdistrict and the Main Cause of the Harvest Area Smaller than the Planting Area in Bengkalis Regency (units), 2023</i>	529



5.18.4	Jumlah Usaha Pertanian Perorangan Tanaman Ubi Kayu Menurut Kecamatan dan Penyebab Utama Luas Panen Lebih Kecil dari Luas Tanam di Kabupaten Bengkalis (unit), 2023 <i>Number of Cassava Individual Agricultural Holdings by Subdistrict and the Main Cause of the Harvest Area Smaller than the Planting Area in Bengkalis Regency (units), 2023</i>	531
5.18.5	Jumlah Usaha Pertanian Perorangan Tanaman Ubi Jalar Menurut Kecamatan dan Penyebab Utama Luas Panen Lebih Kecil dari Luas Tanam di Kabupaten Bengkalis (unit), 2023 <i>Number of Sweet Potato Individual Agricultural Holdings by Subdistrict and the Main Cause of the Harvest Area Smaller than the Planting Area in Bengkalis Regency (units), 2023</i>	533
5.18.6	Jumlah Usaha Pertanian Perorangan Tanaman Kacang Tanah Menurut Kecamatan dan Penyebab Utama Luas Panen Lebih Kecil dari Luas Tanam di Kabupaten Bengkalis (unit), 2023 <i>Number of Peanut Individual Agricultural Holdings by Subdistrict and the Main Cause of the Harvest Area Smaller than the Planting Area in Bengkalis Regency (units), 2023</i>	535
5.18.7	Jumlah Usaha Pertanian Perorangan Tanaman Kacang Hijau Menurut Kecamatan dan Penyebab Utama Luas Panen Lebih Kecil dari Luas Tanam di Kabupaten Bengkalis (unit), 2023 <i>Number of Mung Bean Individual Agricultural Holdings by Subdistrict and the Main Cause of the Harvest Area Smaller than the Planting Area in Bengkalis Regency (units), 2023</i>	537
5.18.8	Jumlah Usaha Pertanian Perorangan Tanaman Talas Menurut Kecamatan dan Penyebab Utama Luas Panen Lebih Kecil dari Luas Tanam di Kabupaten Bengkalis (unit), 2023 <i>Number of Taro Individual Agricultural Holdings by Subdistrict and the Main Cause of the Harvest Area Smaller than the Planting Area in Bengkalis Regency (units), 2023</i>	539
5.18.9	Jumlah Usaha Pertanian Perorangan Tanaman Kedelai Menurut Kecamatan dan Penyebab Utama Luas Panen Lebih Kecil dari Luas Tanam di Kabupaten Bengkalis (unit), 2023 <i>Number of Soybean Individual Agricultural Holdings by Subdistrict and the Main Cause of the Harvest Area Smaller than the Planting Area in Bengkalis Regency (units), 2023</i>	541
5.18.10	Jumlah Usaha Pertanian Perorangan Tanaman Porang Menurut Kecamatan dan Penyebab Utama Luas Panen Lebih Kecil dari Luas Tanam di Kabupaten Bengkalis (unit), 2023	



	<i>Number of Porang Individual Agricultural Holdings by Subdistrict and the Main Cause of the Harvest Area Smaller than the Planting Area in Bengkulu Regency (units), 2023</i>	543
5.18.11	Jumlah Usaha Pertanian Perorangan Tanaman Gembili Menurut Kecamatan dan Penyebab Utama Luas Panen Lebih Kecil dari Luas Tanam di Kabupaten Bengkulu (unit), 2023 <i>Number of Lesser Yam Individual Agricultural Holdings by Subdistrict and the Main Cause of the Harvest Area Smaller than the Planting Area in Bengkulu Regency (units), 2023</i>	545
5.18.12	Jumlah Usaha Pertanian Perorangan Tanaman Sorgum Menurut Kecamatan dan Penyebab Utama Luas Panen Lebih Kecil dari Luas Tanam di Kabupaten Bengkulu (unit), 2023 <i>Number of Sorghum Individual Agricultural Holdings by Subdistrict and the Main Cause of the Harvest Area Smaller than the Planting Area in Bengkulu Regency (units), 2023</i>	547
5.18.13	Jumlah Usaha Pertanian Perorangan Tanaman Ganyong Menurut Kecamatan dan Penyebab Utama Luas Panen Lebih Kecil dari Luas Tanam di Kabupaten Bengkulu (unit), 2023 <i>Number of Canna Discolor Individual Agricultural Holdings by Subdistrict and the Main Cause of the Harvest Area Smaller than the Planting Area in Bengkulu Regency (units), 2023</i>	549
5.18.14	Jumlah Usaha Pertanian Perorangan Tanaman Garut Menurut Kecamatan dan Penyebab Utama Luas Panen Lebih Kecil dari Luas Tanam di Kabupaten Bengkulu (unit), 2023 <i>Number of Arrowroot Individual Agricultural Holdings by Subdistrict and the Main Cause of the Harvest Area Smaller than the Planting Area in Bengkulu Regency (units), 2023</i>	551
5.18.15	Jumlah Usaha Pertanian Perorangan Tanaman Gandum Menurut Kecamatan dan Penyebab Utama Luas Panen Lebih Kecil dari Luas Tanam di Kabupaten Bengkulu (unit), 2023 <i>Number of Wheat Individual Agricultural Holdings by Subdistrict and the Main Cause of the Harvest Area Smaller than the Planting Area in Bengkulu Regency (units), 2023</i>	553
5.19.1	Jumlah Rumah Tangga Usaha Tanaman Padi Sawah Menurut Kecamatan dan Pemanfaatan Produksi di Kabupaten Bengkulu (rumah tangga), 2023 <i>Number of Wetland Paddy Households by Subdistrict and Production Utilization, 2023</i>	555
5.19.2	Jumlah Rumah Tangga Usaha Tanaman Padi Ladang Menurut Kecamatan dan Pemanfaatan Produksi di Kabupaten Bengkulu (rumah tangga), 2023 <i>Number of Dryland Paddy Households by Subdistrict and Production Utilization, 2023</i>	556



5.19.3	Jumlah Rumah Tangga Usaha Tanaman Jagung Menurut Kecamatan dan Pemanfaatan Produksi di Kabupaten Bengkulu (rumah tangga), 2023 <i>Number of Maize Households by Subdistrict and Production Utilization, 2023</i>	557
5.19.4	Jumlah Rumah Tangga Usaha Tanaman Ubi Kayu Menurut Kecamatan dan Pemanfaatan Produksi di Kabupaten Bengkulu (rumah tangga), 2023 <i>Number of Cassava Households by Subdistrict and Production Utilization, 2023</i>	558
5.19.5	Jumlah Rumah Tangga Usaha Tanaman Ubi Jalar Menurut Kecamatan dan Pemanfaatan Produksi di Kabupaten Bengkulu (rumah tangga), 2023 <i>Number of Sweet Potato Households by Subdistrict and Production Utilization, 2023</i>	559
5.19.6	Jumlah Rumah Tangga Usaha Tanaman Kacang Tanah Menurut Kecamatan dan Pemanfaatan Produksi di Kabupaten Bengkulu (rumah tangga), 2023 <i>Number of Peanut Households by Subdistrict and Production Utilization, 2023</i>	560
5.19.7	Jumlah Rumah Tangga Usaha Tanaman Kacang Hijau Menurut Kecamatan dan Pemanfaatan Produksi di Kabupaten Bengkulu (rumah tangga), 2023 <i>Number of Mung Bean Households by Subdistrict and Production Utilization, 2023</i>	561
5.19.8	Jumlah Rumah Tangga Usaha Tanaman Talas Menurut Kecamatan dan Pemanfaatan Produksi di Kabupaten Bengkulu (rumah tangga), 2023 <i>Number of Taro Households by Subdistrict and Production Utilization, 2023</i>	562
5.19.9	Jumlah Rumah Tangga Usaha Tanaman Kedelai Menurut Kecamatan dan Pemanfaatan Produksi di Kabupaten Bengkulu (rumah tangga), 2023 <i>Number of Soybean Households by Subdistrict and Production Utilization, 2023</i>	563
5.19.10	Jumlah Rumah Tangga Usaha Tanaman Porang Menurut Kecamatan dan Pemanfaatan Produksi di Kabupaten Bengkulu (rumah tangga), 2023 <i>Number of Porang Households by Subdistrict and Production Utilization, 2023</i>	564
5.19.11	Jumlah Rumah Tangga Usaha Tanaman Gembili Menurut Kecamatan dan Pemanfaatan Produksi di Kabupaten Bengkulu (rumah tangga), 2023 <i>Number of Lesser Yam Households by Subdistrict and Production Utilization, 2023</i>	565
5.19.12	Jumlah Rumah Tangga Usaha Tanaman Sorgum Menurut Kecamatan dan Pemanfaatan Produksi di Kabupaten Bengkulu (rumah tangga), 2023 <i>Number of Sorghum Households by Subdistrict and Production Utilization, 2023</i>	566
5.19.13	Jumlah Rumah Tangga Usaha Tanaman Ganyong Menurut Kecamatan dan Pemanfaatan Produksi di Kabupaten Bengkulu (rumah tangga), 2023	



	<i>Number of Canna Discolor Households by Subdistrict and Production Utilization, 2023</i>	567
5.19.14	Jumlah Rumah Tangga Usaha Tanaman Garut Menurut Kecamatan dan Pemanfaatan Produksi di Kabupaten Bengkulu (rumah tangga), 2023 <i>Number of Arrowroot Households by Subdistrict and Production Utilization, 2023</i>	568
5.19.15	Jumlah Rumah Tangga Usaha Tanaman Gandum Menurut Kecamatan dan Pemanfaatan Produksi di Kabupaten Bengkulu (rumah tangga), 2023 <i>Number of Wheat Households by Subdistrict and Production Utilization, 2023</i>	569
5.20.1	Jumlah Usaha Pertanian Perorangan Tanaman Padi Sawah Menurut Kecamatan dan Pemanfaatan Produksi di Kabupaten Bengkulu (unit), 2023 <i>Number of Wetland Paddy Individual Agricultural Holdings by Subdistrict and Production Utilization in Bengkulu Regency (units), 2023</i>	570
5.20.2	Jumlah Usaha Pertanian Perorangan Tanaman Padi Ladang Menurut Kecamatan dan Pemanfaatan Produksi di Kabupaten Bengkulu (unit), 2023 <i>Number of Dryland Paddy Individual Agricultural Holdings by Subdistrict and Production Utilization in Bengkulu Regency (units), 2023</i>	571
5.20.3	Jumlah Usaha Pertanian Perorangan Tanaman Jagung Menurut Kecamatan dan Pemanfaatan Produksi di Kabupaten Bengkulu (unit), 2023 <i>Number of Maize Individual Agricultural Holdings by Subdistrict and Production Utilization in Bengkulu Regency (units), 2023</i>	572
5.20.4	Jumlah Usaha Pertanian Perorangan Tanaman Ubi Kayu Menurut Kecamatan dan Pemanfaatan Produksi di Kabupaten Bengkulu (unit), 2023 <i>Number of Cassava Individual Agricultural Holdings by Subdistrict and Production Utilization in Bengkulu Regency (units), 2023</i>	573
5.20.5	Jumlah Usaha Pertanian Perorangan Tanaman Ubi Jalar Menurut Kecamatan dan Pemanfaatan Produksi di Kabupaten Bengkulu (unit), 2023 <i>Number of Sweet Potato Individual Agricultural Holdings by Subdistrict and Production Utilization in Bengkulu Regency (units), 2023</i>	574
5.20.6	Jumlah Usaha Pertanian Perorangan Tanaman Kacang Tanah Menurut Kecamatan dan Pemanfaatan Produksi di Kabupaten Bengkulu (unit), 2023 <i>Number of Peanut Individual Agricultural Holdings by Subdistrict and Production Utilization in Bengkulu Regency (units), 2023</i>	575
5.20.7	Jumlah Usaha Pertanian Perorangan Tanaman Kacang Hijau Menurut Kecamatan dan Pemanfaatan Produksi di Kabupaten Bengkulu (unit), 2023 <i>Number of Mung Bean Individual Agricultural Holdings by Subdistrict and Production Utilization in Bengkulu Regency (units), 2023</i>	576
5.20.8	Jumlah Usaha Pertanian Perorangan Tanaman Talas Menurut Kecamatan dan Pemanfaatan Produksi di Kabupaten Bengkulu (unit), 2023 <i>Number of Taro Individual Agricultural Holdings by Subdistrict and Production Utilization in Bengkulu Regency (units), 2023</i>	577
5.20.9	Jumlah Usaha Pertanian Perorangan Tanaman Kedelai Menurut Kecamatan dan Pemanfaatan Produksi di Kabupaten Bengkulu (unit), 2023	



	<i>Number of Soybean Individual Agricultural Holdings by Subdistrict and Production Utilization in Bengkulu Regency (units), 2023</i>	578
5.20.10	Jumlah Usaha Pertanian Perorangan Tanaman Porang Menurut Kecamatan dan Pemanfaatan Produksi di Kabupaten Bengkulu (unit), 2023 <i>Number of Porang Individual Agricultural Holdings by Subdistrict and Production Utilization in Bengkulu Regency (units), 2023</i>	579
5.20.11	Jumlah Usaha Pertanian Perorangan Tanaman Gembili Menurut Kecamatan dan Pemanfaatan Produksi di Kabupaten Bengkulu (unit), 2023 <i>Number of Lesser Yam Individual Agricultural Holdings by Subdistrict and Production Utilization in Bengkulu Regency (units), 2023</i>	580
5.20.12	Jumlah Usaha Pertanian Perorangan Tanaman Sorgum Menurut Kecamatan dan Pemanfaatan Produksi di Kabupaten Bengkulu (unit), 2023 <i>Number of Sorghum Individual Agricultural Holdings by Subdistrict and Production Utilization in Bengkulu Regency (units), 2023</i>	581
5.20.13	Jumlah Usaha Pertanian Perorangan Tanaman Ganyong Menurut Kecamatan dan Pemanfaatan Produksi di Kabupaten Bengkulu (unit), 2023 <i>Number of Canna Discolor Individual Agricultural Holdings by Subdistrict and Production Utilization in Bengkulu Regency (units), 2023</i>	582
5.20.14	Jumlah Usaha Pertanian Perorangan Tanaman Garut Menurut Kecamatan dan Pemanfaatan Produksi di Kabupaten Bengkulu (unit), 2023 <i>Number of Arrowroot Individual Agricultural Holdings by Subdistrict and Production Utilization in Bengkulu Regency (units), 2023</i>	583
5.20.15	Jumlah Usaha Pertanian Perorangan Tanaman Gandum Menurut Kecamatan dan Pemanfaatan Produksi di Kabupaten Bengkulu (unit), 2023 <i>Number of Wheat Individual Agricultural Holdings by Subdistrict and Production Utilization in Bengkulu Regency (units), 2023</i>	584

6. MANAJEMEN USAHA PERTANIAN/AGRICULTURAL HOLDING MANAGEMENT

6.1	Jumlah Rumah Tangga Usaha Pertanian yang Menggunakan Bibit Rekayasa Genetika Menurut Kecamatan dan Subsektor di Kabupaten Bengkulu (rumah tangga), 2023 <i>Number of Agricultural Households Using Genetically Modified Seeds by Subdistrict and Subsector in Bengkulu Regency (households), 2023.....</i>	599
6.2	Jumlah Usaha Pertanian Perorangan yang Menggunakan Bibit Rekayasa Genetika Menurut Kecamatan dan Subsektor di Kabupaten Bengkulu (unit), 2023 <i>Number of Individual Agricultural Holdings Using Genetically Modified Seeds by Subdistrict and Subsector in Bengkulu Regency (units), 2023.....</i>	600



6.3	Jumlah Rumah Tangga Usaha Pertanian yang Tanamannya Berada di Bawah Pelindung Menurut Kecamatan dan Subsektor di Kabupaten Bengkulu (rumah tangga), 2023 <i>Number of Agricultural Households with Plants Under Protection by Subdistrict and Subsector in Bengkulu Regency (households), 2023.....</i>	601
6.4	Jumlah Usaha Pertanian Perorangan yang Tanamannya Berada di Bawah Pelindung Menurut Kecamatan dan Subsektor di Kabupaten Bengkulu (unit), 2023 <i>Number of Individual Agricultural Holdings with Plants Under Protection by Subdistrict and Subsector in Bengkulu Regency (units), 2023.....</i>	602
6.5	Jumlah Rumah Tangga Usaha Pertanian yang Mendapatkan Penyuluhan dari Aparat/Pihak Dinas Pertanian Setempat Menurut Kecamatan dan Subsektor di Kabupaten Bengkulu (rumah tangga), 2023 <i>Number of Agricultural Households Receiving Extension Services from Local Agricultural Authorities/Agencies by Subdistrict and Subsector in Bengkulu Regency (household), 2023</i>	603
6.6	Jumlah Usaha Pertanian Perorangan yang Mendapatkan Penyuluhan dari Aparat/Pihak Dinas Pertanian Setempat Menurut Kecamatan dan Subsektor di Kabupaten Bengkulu (unit), 2023 <i>Number of Individual Agricultural Holdings Receiving Extension Services from Local Agricultural Authorities/Agencies by Subdistrict and Subsector in Bengkulu Regency (units), 2023</i>	605
6.7	Jumlah Rumah Tangga Usaha Pertanian Menurut Kecamatan dan Keikutsertaan Program Perhutanan Sosial di Kabupaten Bengkulu (rumah tangga), 2023 <i>Number of Agricultural Households by Subdistrict and Participation in the Social Forestry Program in Bengkulu Regency (households), 2023.....</i>	607
6.8	Jumlah Usaha Pertanian Perorangan Menurut Kecamatan dan Keikutsertaan Program Perhutanan Sosial di Kabupaten Bengkulu (unit), 2023 <i>Number of Individual Agricultural Holdings by Subdistrict and Participation in the Social Forestry Program in Bengkulu Regency (units), 2023</i>	608
6.9	Jumlah Rumah Tangga Usaha Pertanian yang Mengikuti Program Perhutanan Sosial Menurut Kecamatan dan Skema Perhutanan Sosial di Kabupaten Bengkulu (rumah tangga), 2023 <i>Number of Agricultural Households Participating in the Social Forestry Program by Subdistrict and Social Forestry Scheme in Bengkulu Regency (households), 2023</i>	609
6.10	Jumlah Usaha Pertanian Perorangan yang Mengikuti Program Perhutanan Sosial Menurut Kecamatan dan Skema Perhutanan Sosial di Kabupaten Bengkulu (unit), 2023	



	<i>Number of Individual Agricultural Holdings Participating in the Social Forestry Program by Subdistrict and Social Forestry Scheme in Bengkalis Regency (units), 2023.....</i>	611
6.11	Jumlah Rumah Tangga Usaha Pertanian yang Mengikuti Program Perhutanan Sosial dan Menggunakan Lahan dari Perhutanan Sosial Menurut Kecamatan dan Subsektor di Kabupaten Bengkalis (rumah tangga), 2023 <i>Number of Agricultural Households Participating in the Social Forestry Program and Utilizing Land from Social Forestry by Subdistrict and Subsector in Bengkalis Regency (households), 2023.....</i>	613
6.12	Jumlah Usaha Pertanian Perorangan yang Mengikuti Program Perhutanan Sosial dan Menggunakan Lahan dari Perhutanan Sosial Menurut Kecamatan dan Subsektor di Kabupaten Bengkalis (unit), 2023 <i>Number of Individual Agricultural Holdings Participating in the Social Forestry Program and Utilizing Land from Social Forestry by Subdistrict and Subsector in Bengkalis Regency (units), 2023.....</i>	615
6.13	Jumlah Rumah Tangga Usaha Pertanian Menurut Kecamatan dan Kegiatan Penanaman/Pemanfaatan Tanaman Kehutanan dengan Tanaman Pertanian Lainnya/Peternakan/Perikanan dalam Satu Bidang (Agroforestri) di Kabupaten Bengkalis (rumah tangga), 2023 <i>Number of Agricultural Households by Subdistrict and Activities Planting/ Utilizing Forestry Plants with Other Agricultural Crops/Livestock/Fisheries in One Field (Agroforestry) in Bengkalis Regency (households), 2023.....</i>	617
6.14	Jumlah Usaha Pertanian Perorangan Menurut Kecamatan dan Kegiatan Penanaman/Pemanfaatan Tanaman Kehutanan dengan Tanaman Pertanian Lainnya/Peternakan/Perikanan dalam Satu Bidang (Agroforestri) di Kabupaten Bengkalis (unit), 2023 <i>Number of Individual Agricultural Holdings by Subdistrict and Activities Planting/Utilizing Forestry Plants with Other Agricultural Crops/Livestock/ Fisheries in One Field (Agroforestry) in Bengkalis Regency (units), 2023.....</i>	618
6.15	Jumlah Rumah Tangga Usaha Pertanian Menurut Kecamatan dan Keanggotaan Kelompok Tani/Kelompok Peternak/Kelompok Nelayan di Kabupaten Bengkalis (rumah tangga), 2023 <i>Number of Agricultural Households by Subdistrict and Membership of Farmer Groups/Breeder Groups/Fisherman Groups in Bengkalis Regency (households), 2023.....</i>	619
6.16	Jumlah Usaha Pertanian Perorangan Menurut Kecamatan dan Keanggotaan Kelompok Tani/Kelompok Peternak/Kelompok Nelayan di Kabupaten Bengkalis (unit), 2023 <i>Number of Individual Agricultural Holdings by Subdistrict and Membership of Farmer Groups/Breeder Groups/Fisherman Groups in Bengkalis Regency (units), 2023.....</i>	620



6.17	Jumlah Rumah Tangga Usaha Pertanian Menurut Kecamatan dan Bagian dari Kemitraan atau Pertanian Plasma di Kabupaten Bengkalis (rumah tangga), 2023 <i>Number of Agricultural Households by Subdistrict and Involvement in Partnership or Plasma Farming in Bengkalis Regency (households), 2023.....</i>	621
6.18	Jumlah Usaha Pertanian Perorangan Menurut Kecamatan dan Bagian dari Kemitraan atau Pertanian Plasma di Kabupaten Bengkalis (unit), 2023 <i>Number of Individual Agricultural Holdings by Subdistrict and Involvement in Partnership or Plasma Farming in Bengkalis Regency (units), 2023.....</i>	622
6.19	Jumlah Rumah Tangga Usaha Pertanian Menurut Kecamatan dan Penggunaan Pupuk di Kabupaten Bengkalis (rumah tangga), 2023 <i>Number of Agricultural Households by Subdistrict and Fertilizer Use in Bengkalis Regency (households), 2023.....</i>	623
6.20	Jumlah Usaha Pertanian Perorangan Menurut Kecamatan dan Penggunaan Pupuk di Kabupaten Bengkalis (unit), 2023 <i>Number of Individual Agricultural Holdings by Subdistrict and Fertilizer Use in Bengkalis Regency (units), 2023.....</i>	624
6.21	Jumlah Rumah Tangga Usaha Pertanian Menurut Kecamatan dan Penggunaan Pestisida di Kabupaten Bengkalis (rumah tangga), 2023 <i>Number of Agricultural Households by Subdistrict and Pesticide Use in Bengkalis Regency (households), 2023.....</i>	625
6.22	Jumlah Usaha Pertanian Perorangan Menurut Kecamatan dan Penggunaan Pestisida di Kabupaten Bengkalis (unit), 2023 <i>Number of Individual Agricultural Holdings by Subdistrict and Pesticide Use in Bengkalis Regency (units), 2023.....</i>	626
6.23	Jumlah Rumah Tangga Usaha Pertanian Menurut Kecamatan dan Aktivitas Pencatatan/Pembukuan untuk Kegiatan Usaha Pertanian di Kabupaten Bengkalis (rumah tangga), 2023 <i>Number of Agricultural Households by Subdistrict and Recording/Bookkeeping Activities for Agricultural Business Operations in Bengkalis Regency (households), 2023.....</i>	627
6.24	Jumlah Usaha Pertanian Perorangan Menurut Kecamatan dan Aktivitas Pencatatan/Pembukuan untuk Kegiatan Usaha Pertanian di Kabupaten Bengkalis (unit), 2023 <i>Number of Individual Agricultural Holdings by Subdistrict and Recording/Bookkeeping Activities for Agricultural Business Operations in Bengkalis Regency (units), 2023.....</i>	628
6.25	Jumlah Rumah Tangga Usaha Pertanian Menurut Kecamatan dan Persentase Pendapatan Pengelola Unit Usaha yang Berasal dari Usaha Pertanian di Kabupaten Bengkalis (rumah tangga), 2023 <i>Number of Agricultural Households by Subdistrict and Percentage of Individual Agricultural Holder's Income Deprived from Agricultural Holdings (households), 2023.....</i>	629



6.26	Jumlah Usaha Pertanian Perorangan Menurut Kecamatan dan Persentase Pendapatan Pengelola Unit Usaha yang Berasal dari Usaha Pertanian di Kabupaten Bengkalis (unit), 2023 <i>Number of Individual Agricultural Holdings by Subdistrict and Percentage of Individual Agricultural Holder's Income Deprived from Agricultural Holdings in Bengkalis Regency (units), 2023</i>	630
6.27	Jumlah Rumah Tangga Usaha Pertanian Menurut Kecamatan dan Penerimaan Bantuan untuk Usaha Pertanian di Kabupaten Bengkalis (rumah tangga), 2023 <i>Number of Agricultural Households by Subdistrict and Receipt of Assistance for Agricultural Businesses in Bengkalis Regency (households), 2023</i>	631
6.28	Jumlah Usaha Pertanian Perorangan Menurut Kecamatan dan Penerimaan Bantuan untuk Usaha Pertanian di Kabupaten Bengkalis (unit), 2023 <i>Number of Individual Agricultural Holdings by Subdistrict and Receipt of Assistance for Agricultural Businesses in Bengkalis Regency (units), 2023</i>	632
6.29	Jumlah Rumah Tangga Usaha Pertanian yang Mendapatkan Bantuan Untuk Usaha Pertanian Perorangan Menurut Kecamatan dan Jenis Bantuan di Kabupaten Bengkalis (rumah tangga), 2023 <i>Number of Agricultural Households Receiving Assistance for Individual Agricultural Holdings by Subdistrict and Type of Assistance in Bengkalis Regency (households), 2023</i>	633
6.30	Jumlah Usaha Pertanian Perorangan yang Mendapatkan Bantuan Untuk Usaha Pertanian Menurut Kecamatan dan Jenis Bantuan di Kabupaten Bengkalis (unit), 2023 <i>Number of Individual Agricultural Holdings Receiving Assistance for Agricultural Businesses by Subdistrict and Type of Assistance in Bengkalis Regency (units), 2023</i>	635
6.31	Jumlah Rumah Tangga Usaha Pertanian Menurut Kecamatan dan Kepemilikan Akses Terhadap Kredit Usaha Rakyat (KUR) Pertanian di Kabupaten Bengkalis (rumah tangga), 2023 <i>Number of Agricultural Households by Subdistrict and Ownership of Access to People's Business Credit for Agriculture in Bengkalis Regency (households), 2023</i>	637
6.32	Jumlah Usaha Pertanian Perorangan Menurut Kecamatan dan Kepemilikan Akses Terhadap Kredit Usaha Rakyat (KUR) Pertanian di Kabupaten Bengkalis (unit), 2023 <i>Number of Individual Agricultural Holdings by Subdistrict and Ownership of Access to People's Business Credit for Agriculture in Bengkalis Regency (units), 2023</i>	638
6.33	Jumlah Rumah Tangga Usaha Pertanian Menurut Kecamatan dan Perlindungan Asuransi untuk Usaha Pertanian di Kabupaten Bengkalis (rumah tangga), 2023 <i>Number of Agricultural Households by Subdistrict and Insurance Coverage for Agricultural Businesses in Bengkalis Regency (households), 2023</i>	639



6.34	Jumlah Usaha Pertanian Perorangan Menurut Kecamatan dan Perlindungan Asuransi untuk Usaha Pertanian di Kabupaten Bengkalis (unit), 2023 <i>Number of Individual Agricultural Holdings by Subdistrict and Insurance Coverage for Agricultural Businesses in Bengkalis Regency (units), 2023</i>	640
6.35	Jumlah Rumah Tangga Usaha Perkebunan Menurut Kecamatan dan Kepemilikan Surat Tanda Daftar Usaha Perkebunan Untuk Budi Daya (STD-B) di Kabupaten Bengkalis (rumah tangga), 2023 <i>Number of Estate Crop Cultivation Households by Subdistrict and Ownership of the Certificate of Registration for Plantation Cultivation in Bengkalis Regency (households), 2023</i>	641
6.36	Jumlah Usaha Pertanian Perorangan Perkebunan Menurut Kecamatan dan Kepemilikan Surat Tanda Daftar Usaha Perkebunan Untuk Budi Daya (STD-B) di Kabupaten Bengkalis (unit), 2023 <i>Number of Estate Crop Individual Agricultural Holdings by Subdistrict and Ownership of the Certificate of Registration for Plantation Cultivation in Bengkalis Regency (units), 2023</i>	642
6.37	Jumlah Rumah Tangga Usaha Pertanian di Wilayah Perkotaan Menurut Kecamatan dan Penggunaan Lahan Terbatas untuk Usaha Pertanian di Kabupaten Bengkalis (rumah tangga), 2023 <i>Number of Agricultural Households in Urban Areas by Subdistrict and Limited Land Use for Agricultural Businesses in Bengkalis Regency (households), 2023</i> .	643
6.38	Jumlah Usaha Pertanian Perorangan di Wilayah Perkotaan Menurut Kecamatan dan Penggunaan Lahan Terbatas untuk Usaha Pertanian di Kabupaten Bengkalis (unit), 2023 <i>Number of Individual Agricultural Holdings in Urban Areas by Subdistrict and Limited Land Use for Agricultural Businesses in Bengkalis Regency (units), 2023</i>	644
6.39	Jumlah Rumah Tangga Usaha Pertanian di Wilayah Perkotaan Menurut Kecamatan dan Penggunaan Media Pot dan Sejenisnya untuk Usaha Pertanian di Kabupaten Bengkalis (rumah tangga), 2023 <i>Number of Agricultural Households in Urban Areas by Subdistrict and the Use of Potting Media and Similar Materials for Agricultural Businesses in Bengkalis Regency (households), 2023</i>	645
6.40	Jumlah Usaha Pertanian Perorangan di Wilayah Perkotaan Menurut Kecamatan dan Penggunaan Media Pot dan Sejenisnya untuk Usaha Pertanian di Kabupaten Bengkalis (unit), 2023 <i>Number of Individual Agricultural Holdings in Urban Areas by Subdistrict and the Use of Potting Media and Similar Materials for Agricultural Businesses in Bengkalis Regency (units), 2023</i>	646
6.41	Jumlah Rumah Tangga Usaha Pertanian di Wilayah Perkotaan Menurut Kecamatan dan Penggunaan Teknologi Hidroponik, Aquaponik, Vertikulture, Media Terpal, dan Sejenisnya di Kabupaten Bengkalis (rumah tangga), 2023	



	<i>Number of Agricultural Households in Urban Areas by Subdistrict and the Use of Hydroponic, Aquaponic, Verticulture, Tarpaulin Media and Similar Technology in Bengkalis Regency (households), 2023</i>	647
6.42	Jumlah Usaha Pertanian Perorangan di Wilayah Perkotaan Menurut Kecamatan dan Penggunaan Teknologi Hidroponik, Aquaponik, Vertikulture, Media Terpal, dan Sejenisnya di Kabupaten Bengkalis (unit), 2023 <i>Number of Individual Agricultural Holdings in Urban Areas by Subdistrict and the Use of Hydroponic, Aquaponic, Verticulture, Tarpaulin Media and Similar Technology in Bengkalis Regency (units), 2023</i>	648

<https://bengkaliskab.bps.go.id>



Daftar Gambar

List of Figure

Gambar Figure		Halaman Page
1.1	Infografis Penjelasan Umum Sensus Pertanian 2023 <i>General Explanation of the 2023 Census of Agriculture</i>	9
1.2	Usaha Pertanian di Kabupaten Bengkalis 2023 <i>Agricultural Holdings in Bengkalis Regency 2023</i>	10
2.1	Sebaran Usaha Pertanian Perorangan (UTP) di Kabupaten Bengkalis, 2023 <i>Distribution of Individual Agricultural Holding in Bengkalis Regency, 2023</i>	24
2.2	Sebaran Perusahaan Pertanian Berbadan Hukum (UPB) di Kabupaten Bengkalis, 2023 <i>Distribution of Agricultural Corporation in Bengkalis Regency, 2023</i>	24
2.3	Sebaran Usaha Pertanian Lainnya (UTL) di Kabupaten Bengkalis, 2023 <i>Distribution of Other Agricultural Holding in Bengkalis Regency, 2023</i>	25
2.4	Sebaran Rumah Tangga Usaha Pertanian (RTUP) di Kabupaten Bengkalis, 2023 <i>Distribution of Agricultural Households in Bengkalis Regency, 2023</i>	25

BAB

CHAPTER

1



PENJELASAN UMUM SENSUS PERTANIAN 2023

*GENERAL EXPLANATION OF
THE 2023 CENSUS OF AGRICULTURE*



Latar Belakang

Sektor pertanian memiliki potensi untuk berkontribusi signifikan terhadap ekonomi nasional. Fakta bahwa masih terjadi penyerapan tenaga kerja yang tinggi di sektor pertanian, serta sumbangan devisa yang cukup besar dari sektor agribisnis yang berkembang pesat dan penyediaan bahan baku untuk industri hilir, menunjukkan ketahanan sektor pertanian dalam menghadapi pandemi Covid-19. Mengingat situasi ini, penyediaan data sektor pertanian yang akurat dan tepat waktu sangatlah penting karena dapat membantu pemerintah dan pemangku kepentingan dalam merencanakan dan mengembangkan kebijakan baik untuk kepentingan domestik maupun pembangunan nasional, sehingga dapat digunakan sebagai referensi.

Data statistik dasar sektor pertanian yang komprehensif diperoleh melalui pelaksanaan Sensus Pertanian. Sesuai dengan ketentuan Undang-Undang Nomor 16 tahun 1997, tugas utama dan tanggung jawab untuk menyelenggarakan Sensus Pertanian diberikan kepada Badan Pusat Statistik (BPS).

Sensus Pertanian 2023 (ST2023) diinisiasi untuk mengakomodasi variabel yang diperlukan guna menyajikan data pertanian yang sangat dinamis. Ini bertujuan untuk memenuhi kebutuhan data di tingkat nasional dan internasional, serta dirancang agar hasilnya sesuai dengan standar internasional, mengacu pada program *Food and Agricultural Organization (FAO)* yang dikenal dengan *World Programme for the Census of Agriculture (WCA) 2020*. Oleh karena itu, ST2023 diharapkan dapat menyajikan data yang dapat dibandingkan secara internasional.

Background

The agricultural sector has the potential to contribute significantly to the national economy. The fact that there is still a high level of labor absorption in the agricultural sector, along with substantial foreign exchange contributions from the rapidly growing agribusiness sector and the provision of raw materials for downstream industries, demonstrates the resilience of the agricultural sector facing the Covid-19 pandemic. Given this situation, provision of accurate and timely data on agricultural sector is crucial, as it can assist the government and stakeholders in planning and developing policies for both domestic interests and national development, serving as a valuable reference.

Comprehensive basic statistical data on the agricultural sector is obtained through the implementation of the Census of Agriculture. In accordance with the provisions of Law Number 16 of 1997, the main task and responsibility for conducting the Census of Agriculture are entrusted to the BPS-Statistics Indonesia.

The 2023 Census of Agriculture (ST2023) is initiated to accommodate the necessary variables to present highly dynamic agricultural data. It aims to meet data needs at both national and international levels, and it is designed to produce results that align with international standards, referring to the Food and Agricultural Organization (FAO) program known as the World Programme for the Census of Agriculture (WCA) 2020. Therefore, it is anticipated that ST2023 will present data that can be compared internationally.

Tujuan ST2023

Sesuai rekomendasi FAO dalam publikasi "World Programme for the Census of Agriculture 2020", maka tujuan dari Sensus Pertanian Tahun 2023 adalah:

1. Menyediakan data struktur pertanian sampai unit-unit administrasi terkecil;
2. Menyediakan data yang dapat digunakan sebagai tolok ukur statistik pertanian saat ini;
3. Menyediakan kerangka sampel untuk survei pertanian lanjutan.

Beberapa *output* dari hasil ST2023 yaitu:

1. Tersedianya sistem pengumpulan data pertanian yang terintegrasi dan berkelanjutan dengan Sensus Pertanian sebagai aransemen utama dan Survei Pertanian Terintegrasi (SITASI) sebagai data pelengkap tahunan diantara dua sensus;
2. Tersedianya data Statistik Pertanian baik dalam bentuk tabel dan spasial;
3. Tersedianya data pertanian yang komprehensif dan memenuhi data-data kewilayahan;
4. Terpenuhinya data pertanian untuk agenda global misalnya Indikator SDGs di sektor pertanian dan isu strategis yang ada di RPJMN;
5. Pemanfaatan *cost effective data collection tools and methodology* yang direkomendasikan FAO seperti penggunaan *Computer-Assisted Personal Interview (CAPI)* dan *Computer Aided Web Interviewing (CAWI)*;
6. Pemanfaatan data administrasi.

Cakupan Wilayah dan Kegiatan

Unit usaha pertanian yang dicakup dalam ST2023 mencakup Usaha Pertanian Perorangan (UTP), Perusahaan Pertanian Berbadan Hukum (UPB), dan Usaha Pertanian Lainnya (UTL).

Objectives of ST2023

In accordance with the FAO recommendations outlined in the publication "World Programme for the Census of Agriculture 2020," the objectives of the Census of Agriculture in 2023 are as follows:

1. *Provide agricultural structure data down to the smallest administrative units.*
2. *Supply data that can be used as a benchmark for current agricultural statistics.*
3. *Provide sample frames for subsequent agricultural surveys.*

Several outputs from the results of ST2023 include:

1. *The availability of an integrated and sustainable agricultural data collection system, with the Census of Agriculture as the main arrangement and Agricultural Integrated Survey (AGRIS/SITASI) as annual supplementary data between two censuses.*
2. *Availability of Agricultural Statistics data in both tabular and spatial forms.*
3. *Availability of comprehensive agricultural data that meets regional data requirements.*
4. *Fulfillment of agricultural data for global agendas, such as SDGs indicators in the agricultural sector and strategic issues in the National Medium-Term Development Plan (RPJMN).*
5. *Utilization of cost-effective data collection tools and methodologies recommended by FAO, such as the use of Computer-Assisted Personal Interview (CAPI) and Computer Aided Web Interviewing (CAWI).*
6. *Utilization of administrative data.*

Coverage of Areas and Activities

The agricultural holding encompassed in ST2023 include Individual Agricultural Holding (UTP), Agricultural Corporation (UPB), and Other Agricultural Holding (UTL).



Dalam pelaksanaan ST2023, petugas akan bekerja di satuan wilayah kerja yang ditetapkan dalam Satuan Lingkungan Setempat (SLS). SLS yang digunakan adalah SLS hasil Sensus Penduduk 2020 yang mencakup muatan keluarga dari SP2020, termasuk wilayah non-SLS yang sudah terisi muatan. Untuk memastikan efektivitas dan efisiensi dalam mekanisme sensus, perlu dilakukan pembagian wilayah SLS sesuai dengan muatan yang ada di setiap SLS. Penetapan wilayah konsentrasi pertanian dalam SLS didasarkan pada data perkiraan muatan dari pembaruan Wilayah Kerja Statistik (Wilkerstat) tahun 2022 yang mencakup informasi jumlah keluarga/KK dan jumlah keluarga tani/KK tani di suatu wilayah SLS/Non-SLS.

Pengaturan wilayah untuk pencacahan unit usaha pertanian perorangan (UTP) terdiri dari pembagian wilayah CAPI dan *Paper Assisted Personal Interviewing* (PAPI). Pendataan pada ibu kota provinsi di seluruh Indonesia dan seluruh wilayah di DKI Jakarta menggunakan metode CAPI, sementara wilayah lainnya menggunakan metode PAPI.

Metodologi

Pelaksanaan pencacahan dalam ST2023 menerapkan dua metode pengumpulan data, yaitu metode *door to door* dan metode *snowball*. Metode *door to door* merupakan cara pengumpulan data dengan mengunjungi setiap unit observasi dalam setiap area sampel enumerasi. Sementara itu, metode *snowball* adalah cara pengumpulan data dengan mengunjungi hanya unit observasi yang diidentifikasi sebagai unit observasi yang memenuhi syarat.

Dalam pencacahan lengkap pada unit usaha pertanian perorangan (UTP), cakupan Satuan Lingkungan Setempat (SLS) melibatkan SLS yang memiliki muatan KK/KK tani dan sudah diklasifikasikan ke dalam wilayah konsentrasi dan non-konsentrasi pertanian. Pencacahan UTP di wilayah SLS

During the implementation of ST2023, fieldworkers will operate in designated work areas known as Local Administrative Units (SLS). The SLS utilized is derived from the 2020 Population Census and includes the family size from SP2020, encompassing both SLS and non-SLS areas that have already been filled with the data. To ensure the effectiveness and efficiency of the census mechanism, it is necessary to divide the SLS areas according to the size in each SLS. The determination of agricultural concentration areas within the SLS is based on estimated size data from the 2022 update of Enumeration Area (Wilkerstat), including information on the number of families/households (KK) and the number of farmer families (KK tani) in a specific SLS/Non-SLS area.

The arrangement of areas for the enumeration of individual agricultural holding (UTP) consists of dividing the areas into CAPI and Paper Assisted Personal Interviewing (PAPI) categories. Data collection in the provincial capitals throughout Indonesia and the entire DKI Jakarta region employ the CAPI method, while other regions utilize the PAPI method.

Methodology

The implementation of enumeration in ST2023 employs two data collection methods: door-to-door and snowball methods. The door-to-door method involves visiting each observation unit in each enumeration sample area. Meanwhile, the snowball method collects data by visiting only observation units identified as eligible observation units.

In the complete enumeration of individual agricultural holding (UTP), the coverage of Local Administrative Units (SLS) involves SLS with family/household (KK/KK tani) loads and has been classified into concentration and non-concentration areas of agriculture. Enumeration of UTP in agricultural concentration areas of SLS

konsentrasi pertanian dilakukan dengan metode *door to door*, sedangkan di wilayah SLS non-konsentrasi, pencacahan UTP dilakukan dengan metode *snowball*.

Pendekatan pengumpulan data untuk Usaha Pertanian Perorangan (UTP) disesuaikan dengan ketersediaan jaringan internet di setiap kabupaten/kota di tiap provinsi. Pada ibukota provinsi di seluruh Indonesia dan seluruh wilayah DKI Jakarta, pencacahan UTP dilakukan dengan menggunakan moda CAPI, sementara di wilayah kabupaten/kota lainnya menggunakan PAPI sebagai moda pencacahan.

Kegiatan ST2023 meliputi tujuh subsektor pertanian, yaitu:

1. Subsektor tanaman pangan,
2. Subsektor tanaman hortikultura,
3. Subsektor tanaman perkebunan,
4. Subsektor peternakan,
5. Subsektor perikanan,
6. Subsektor kehutanan, dan
7. Subsektor jasa pertanian.

Sedangkan kegiatan pertanian yang dicakup meliputi:

1. Budi daya tanaman, yaitu: padi, palawija, hortikultura (sayuran, buah-buahan, tanaman hias, dan tanaman obat), perkebunan, kehutanan (antara lain: kayu, getah, rotan, dll).
2. Budi daya Ternak/Unggas.
3. Budi daya ikan dan penangkapan ikan.
4. Penangkaran Tumbuhan dan Satwa Liar, Perburuan dan penangkapan satwa liar, dan pemungutan hasil hutan.
5. Jasa pertanian.

Konsep dan Definisi

Dalam pelaksanaan Sensus Pertanian 2023, konsep dan definisi berperan memberikan kerangka kerja yang jelas dan konsisten untuk pengumpulan data, interpretasi, dan analisis hasil Sensus Pertanian 2023. Beberapa konsep dan definisi yang umum digunakan pada pelaksanaan Sensus Pertanian 2023 sebagai berikut:

is carried out using the door-to-door method, while in non-concentration areas of SLS, UTP enumeration is conducted using the snowball method.

The data collection approach for Individual Agricultural Holding (UTP) is adapted based on the availability of internet networks in each regency/municipality in each province. In the provincial capitals throughout Indonesia and the entire DKI Jakarta region, UTP enumeration is conducted using the CAPI method, while in other regency/municipality areas, PAPI is used as the enumeration method.

ST2023 activities encompass seven agricultural sub-sectors:

1. *Food crops sub-sector,*
2. *Horticultural crops sub-sector,*
3. *Estate crops sub-sector,*
4. *Livestock sub-sector,*
5. *Fisheries sub-sector,*
6. *Forestry sub-sector, and*
7. *Agricultural services sub-sector.*

The agricultural activities covered include:

1. *Cultivation of crops, including paddy, secondary food crops, horticulture (vegetables, fruits, ornamental plants, and medicinal plants), estate crops, and forestry (including wood, rubber, rattan, etc.).*
2. *Livestock/Poultry Farming.*
3. *Aquaculture and capture fishery.*
4. *Plant and Wildlife Breeding, Hunting and capturing wild animals, and harvesting forest products.*
5. *Agricultural services.*

Concept and Definition

In the implementation of the 2023 Census of Agriculture, concepts and definitions play a crucial role in providing a clear and consistent framework for the collection, interpretation, and analysis of data from the 2023 Census of Agriculture. Some common concepts and definitions used in the implementation of the 2023 Census of Agriculture are as follows:



1. **Subsektor pertanian** merupakan bagian/anak sektor pertanian dalam kegiatan statistik pertanian, mencakup: 1. Subsektor tanaman pangan, 2. Subsektor tanaman hortikultura, 3. Subsektor tanaman perkebunan, 4. Subsektor peternakan, 5. Subsektor perikanan, 6. Subsektor kehutanan, dan 7. Subsektor jasa pertanian.
 2. **Jenis Usaha** adalah pengelompokan jenis unit usaha pertanian yang meliputi Usaha Pertanian Perorangan (UTP), Perusahaan Pertanian Berbadan Hukum (UPB), dan Usaha Pertanian Lainnya (UTL).
 3. **Usaha Pertanian Perorangan (UTP)** adalah Banyaknya unit usaha pertanian yang dikelola oleh satu orang yang memiliki tanggung jawab teknis, yuridis, dan ekonomis untuk unit pertanian tersebut. Orang tersebut dapat melakukan semua tanggung jawab secara langsung, atau mendelegasikan yang terkait dengan pengelolaan kerja sehari-hari kepada seorang manajer (tidak berbadan hukum). Usaha pertanian mencakup usaha di subsektor tanaman pangan, hortikultura, perkebunan, peternakan, perikanan, kehutanan.
 4. **Perusahaan Pertanian Berbadan Hukum (UPB)** adalah setiap bentuk usaha yang menjalankan jenis usaha di sektor pertanian yang bersifat tetap dan terus-menerus, yang didirikan dengan tujuan memperoleh laba yang pendirian perusahaan dilindungi hukum atau ijin dari instansi yang berwenang minimal pada tingkat kabupaten/kota, untuk setiap tahapan kegiatan budi daya pertanian seperti: pemupukan, pemeliharaan dan pemanenan.
 5. **Usaha Pertanian Lainnya (UTL)** adalah usaha pertanian yang dikelola oleh bukan perorangan maupun bukan perusahaan pertanian, yang dibentuk atas dasar kesamaan kepentingan, kesamaan
1. **Agricultural subsector** is a part or branch of the agricultural sector in agricultural statistical activities, including: 1. Food crop subsector, 2. Horticultural crop subsector, 3. Estate crop subsector, 4. Livestock subsector, 5. Fisheries subsector, 6. Forestry subsector, and 7. Agricultural services subsector.
 2. **Type of holding** is the classification of types of agricultural holdings, including Individual Agricultural Holding (UTP), Agricultural Corporation (UPB), and Other Agricultural Holding (UTL).
 3. **Individual Agricultural Holding** represents the number of agricultural holding managed by one person who has technical, juridical, and economic responsibility for the agricultural holding. This person may perform all responsibilities directly or delegate those related to day-to-day management to a manager (without a legal entity). Agricultural holding include activities in the food crop, horticultural crop, estate crop, livestock, fisheries, and forestry subsectors.
 4. **Agricultural Corporation** refers to any form of enterprise conducting agricultural activities that are permanent and continuous, established with the aim of making a profit, and its establishment is legally protected or permitted by the authorized agency at least at the regency/municipality level. This includes various stages of agricultural cultivation activities such as fertilization, maintenance, and harvesting.
 5. **Other Agricultural Holding** is an agricultural enterprise managed by neither an individual nor a agricultural corporation, formed based on common interests, similar environmental conditions

kondisi lingkungan (sosial/ekonomi/sumberdaya) dan keakraban untuk meningkatkan produktivitas usaha tani dan kesejahteraan anggotanya dalam mengusahakan lahan usaha pertanian secara bersama pada satu hamparan atau kawasan tertentu. Contoh bentuk entitas usaha pertanian lainnya: pondok pesantren, lembaga pemasyarakatan, kantor pemerintah/swasta, kompleks TNI, kelompok tani yang usahanya dilakukan secara bersama.

6. **Rumah Tangga Usaha Pertanian** adalah rumah tangga yang memelihara/menguasai/melakukan kegiatan pertanian dengan tujuan sebagian atau seluruh hasilnya untuk dijual/ditukar.
7. **Tanda-tanda**
 - Tidak ada atau nol : -
 - Data dapat diabaikan : ~0
 - Tanda decimal : ,
 - Tidak dapat ditampilkan : NA
8. **Data dengan keterangan NA (not applicable)** adalah data yang tidak dapat ditampilkan karena jumlah usahanya kurang dari 3 unit/kelompok. Data tersebut dapat digolongkan data pribadi yang secara hukum tidak dapat dipublikasikan. Data agregat pada tabel di publikasi ini mencakup data dengan keterangan NA. BPS terus berkomitmen untuk melindungi data pribadi.

(social/economic/resources), and camaraderie to improve the productivity of farming and the welfare of its members in jointly managing agricultural land on one expanse or certain area. Examples of other agricultural enterprise entities include Islamic boarding schools, correctional institutions, government/private offices, military complexes, and farmer groups engaged in joint farming activities.

6. **Agricultural household** is a household that raises/controls/engages in agricultural activities with the aim of selling/exchanging some or all of its produce.
7. **Symbols**
 - Null or zero : -
 - Data negligible : ~0
 - Decimal point : ,
 - Not applicable : NA
8. **Data labeled as NA (not applicable)** are data that cannot be displayed due to the small number of holdings, which is less than 3 units. These data can be classified as personal data that cannot be legally disclosed. The aggregate data in the tables in this publication includes data labeled as NA. BPS remains committed to protecting personal data.



PENJELASAN UMUM SENSUS PERTANIAN 2023

GENERAL EXPLANATION OF THE 2023 CENSUS OF AGRICULTURE

Sensus Pertanian 2023
merupakan
Sensus Pertanian ke
The 2023 Census of Agriculture is
the 7th Census of Agriculture



Petugas Sensus Pertanian 2023 mengenakan seluruh atribut untuk pendataan
The 2023 Census of Agriculture Officer wearing all attributes used to collecting data

Tujuan Sensus Pertanian 2023

The objectives of the 2023 Census of Agriculture

- 1. Menyediakan data struktur pertanian sampai unit-unit administrasi terkecil**
Provide agricultural structure data down to the smallest administrative units.
- 2. Menyediakan data yang dapat digunakan sebagai tolok ukur statistik pertanian saat ini**
Supply data that can be used as a benchmark for current agricultural statistics
- 3. Menyediakan kerangka sampel untuk survei pertanian lanjutan**
Provide sample frame for subsequent agricultural surveys

Cakupan Unit Usaha Pertanian dalam ST2023

The Coverage of Agricultural Holding Units in the 2023 Census of Agriculture

-  **Usaha Pertanian Perorangan**
Individual Agricultural Holding
-  **Usaha Perusahaan Pertanian Berbadan Hukum**
Agricultural Corporation
-  **Usaha Pertanian Lainnya**
Other Agricultural Holding

Cakupan Wilayah dalam ST2023

The Coverage of Areas in the 2023 Census of Agriculture



Seluruh Indonesia baik perkotaan/perdesaan
All urban villages/ neighborhoods in Indonesia



Cakupan Subsektor Pertanian dalam ST2023

The Coverage of Agricultural Sub-Sectors in the 2023 Census of Agriculture

-  **Tanaman Pangan**
Food crops sub-sector
-  **Hortikultura**
Horticultural sub-sector
-  **Perkebunan**
Plantation sub-sector
-  **Peternakan**
Livestock sub-sector
-  **Perikanan**
Fisheries sub-sector
-  **Kehutanan**
Forestry sub-sector
-  **Jasa Pertanian**
Agricultural services sub-sector

Gambar 1.1
Figures

Infografis Penjelasan Umum Sensus Pertanian 2023
General Explanation of the 2023 Census of Agriculture

USAHA PERTANIAN 2023

AGRICULTURAL HOLDINGS IN 2023

Jumlah Unit Usaha Pertanian (unit) di Kabupaten Bengkulu 2023

Number of Agricultural Holdings (units) in Bengkulu Regency 2023

63.636



Usaha Pertanian Perorangan (UTP)
Individual Agricultural Holding
63.609

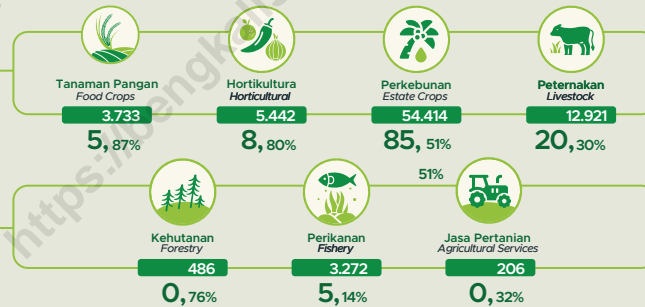


Perusahaan Pertanian Berbadan Hukum (UPB)
Agricultural Corporation
16



Usaha Pertanian Lainnya (UTL)
Other Agricultural Holding
11

Jumlah dan Persentase Usaha Pertanian Perorangan Menurut Subsektor
Number and Percentage of Individual Agricultural Holdings by Subsector



Catatan: Persentase terhadap total Unit Usaha Pertanian Perorangan (UTP). Satu Unit Usaha Pertanian Perorangan (UTP) dapat mengusahakan satu subsektor atau lebih.
Notes: Percentage to total Individual Agricultural Holdings. One Individual Agricultural Holding could cultivate one subsector or more.

Usaha Pertanian Perorangan paling banyak terdapat di Kecamatan
The Largest Number of Individual Agricultural Holdings are found in Subdistrict

Bantan

9.446 unit

(14,85% dari total Usaha Pertanian Perorangan di Kabupaten Bengkulu)



Gambar 1.2
Figures

Usaha Pertanian di Kabupaten Bengkulu 2023
Agricultural Holdings in Bengkulu Regency 2023

BAB

CHAPTER

2

**USAHA
PERTANIAN 2023
AGRICULTURAL HOLDING
IN 2023**

<https://bengkaliskab.bps.go.id>





PENJELASAN TEKNIS

1. **Jumlah Rumah Tangga Usaha Pertanian (RTUP)** adalah banyaknya rumah tangga yang melakukan minimal satu jenis kegiatan pertanian dengan tujuan sebagian atau seluruh hasilnya untuk dijual/ditukar (khusus tanaman pangan termasuk yang seluruhnya dikonsumsi sendiri).
2. **Jumlah Perusahaan Pertanian Berbadan Hukum (UPB)** adalah banyaknya setiap bentuk usaha yang menjalankan jenis usaha di sektor pertanian yang bersifat tetap dan terus-menerus, yang didirikan dengan tujuan memperoleh laba yang pendirian perusahaan dilindungi hukum atau ijin dari instansi yang berwenang minimal pada tingkat kabupaten/kota, untuk setiap tahapan kegiatan budi daya pertanian seperti: pemupukan, pemeliharaan, dan pemanenan.
3. **Jumlah Usaha Pertanian Lainnya (UTL)** adalah banyaknya usaha pertanian yang dikelola oleh bukan perorangan maupun bukan perusahaan pertanian, yang dibentuk atas dasar kesamaan kepentingan, kesamaan kondisi lingkungan (sosial/ekonomi/sumberdaya) dan keakraban untuk meningkatkan produktivitas usaha tani dan kesejahteraan anggotanya dalam mengusahakan lahan usaha pertanian secara bersama pada satu hamparan atau kawasan tertentu. Contoh bentuk entitas usaha pertanian lainnya: pondok pesantren, lembaga masyarakat, kantor pemerintah/swasta, kompleks TNI, kelompok tani yang usahanya dilakukan secara bersama.
4. **Petani** adalah warga negara Indonesia perseorangan dan/atau beserta keluarganya yang melakukan usaha tani di bidang tanaman pangan, hortikultura, perkebunan, dan/atau peternakan (Permentan Nomor 4 Tahun 2019).

TECHNICAL NOTES

1. **Number of Agricultural Households** is the number of households that carry out at least one type of agricultural activity with the purpose of selling/exchanging some or all of the results at the business risk (for food crops, including those consumed entirely by themselves).
2. **Number of Agricultural Corporations** is the number of corporations carrying out permanent, continuous types of business in the agricultural sector, which are established with the purpose of making a profit, the establishment of the company is protected by law or permits from the competent authority, at least at the district level, for each stage of agricultural cultivation activities such as fertilization, maintenance and harvesting.
3. **Number of Other Agricultural Holdings** is the number of agricultural holding managed by non-individuals or nonagricultural corporations, which is established on the basis of similar interests, similar environmental conditions (social/economic/resources) and camaraderie to increase the productivity of farming and the welfare of their members in cultivating agricultural land jointly on one stretch or certain areas. Examples of other agricultural holdings: Islamic boarding schools, correctional institutions, government/private offices, The Indonesian National Armed Forces (TNI) complexes, farmer groups with joint agricultural cultivation activities.
4. **Farmer** according to Ministerial Regulation of Ministry of Agriculture Number 4 of 2019 are Indonesia citizen and/or their family who cultivated agriculture in food crops, horticultural crops, estate crops, and/or livestock.



5. **Jumlah Rumah Tangga Petani** adalah banyaknya rumah tangga yang minimal salah satu anggota rumah tangganya melakukan kegiatan di subsektor tanaman pangan, hortikultura, perkebunan, atau peternakan.
 6. **Jumlah Rumah Tangga Usaha Tanaman Pangan** adalah banyaknya rumah tangga yang melakukan kegiatan pertanian yang menghasilkan produk tanaman pangan (padi dan palawija), termasuk usaha pembibitan tanaman pangan dan bukan sebagai buruh tani atau pekerja keluarga.
 7. **Jumlah Rumah Tangga Usaha Hortikultura** adalah banyaknya rumah tangga yang melakukan kegiatan usaha hortikultura yang menghasilkan produk tanaman sayuran, tanaman buah-buahan, tanaman hias, dan tanaman obat dengan tujuan sebagian atau seluruh hasilnya dijual/ditukar atas risiko usaha.
 8. **Jumlah Rumah Tangga Usaha Perkebunan** adalah banyaknya rumah tangga yang melakukan kegiatan budi daya tanaman perkebunan, termasuk pembibitan tanaman perkebunan, dengan tujuan sebagian atau seluruh hasilnya untuk dijual/ditukar atas risiko usaha.
 9. **Jumlah Rumah Tangga Usaha Peternakan** adalah banyaknya rumah tangga yang melakukan kegiatan pemeliharaan ternak (meliputi pengembangbiakan/penggemukan/pembibitan/pembesaran ternak betina) yang menghasilkan produk peternakan dengan tujuan sebagian atau seluruh hasilnya dijual/ditukar atas risiko usaha.
5. **Number of Farmer Households** is the number of households where at least one member of the household carrying out activities in the subsector of food crop, horticulture, estate crop, or livestock.
 6. **Number of Food Crop Cultivation Households** is the number of households carrying out agricultural activities that produce food crop products (paddy and secondary food crops), including food crop nurseries, and not as farm laborers or family workers.
 7. **Number of Horticultural Cultivtion Households** is the number of households carrying out horticultural cultivation activities that produce vegetables, fruit plants, ornamental plants, and medicinal plants, with the purpose of selling/exchanging some or all of the results at business risk.
 8. **Number of Estate Crop Cultivation Households** is the number of households carrying out estate crop cultivation activities, including estate crop nurseries, with the purpose of selling/exchanging some or all of the results at the business risk.
 9. **Number of Livestock Households** is the number of households carrying out livestock activities (including raising/fattening/breeding/rearing) that produce livestock products, with the purpose of selling/exchanging some or all of the results at the business risk.



10. **Jumlah Rumah Tangga Usaha Perikanan** adalah banyaknya rumah tangga yang mengusahakan kegiatan di subsektor perikanan. Satu rumah tangga dapat mengusahakan lebih dari satu subsektor yang melakukan kegiatan budi daya ikan dan/atau penangkapan ikan dengan tujuan sebagian atau seluruh hasilnya dijual/ditukar atas risiko usaha.
10. **Number of Fishery Households** is the number of households carrying out activities in the fisheries subsector. One household can work on more than one subsector that carry out aquaculture and/or capture fishery activities with the purpose of selling/exchanging some or all of the results at business risk.
11. **Jumlah Rumah Tangga Usaha Budi Daya Ikan** adalah banyaknya rumah tangga yang melakukan kegiatan pemeliharaan, pembesaran dan/atau pembiakan (pembenihan) ikan dengan menggunakan lahan, perairan dan fasilitas buatan serta memanen hasilnya dengan tujuan sebagian atau seluruhnya untuk dijual/ditukar atas risiko usaha.
11. **Number of Aquaculture Households** is the number of households carrying out fish raising, growing, and/or breeding activities utilizing the land, waters and made facilities as well as harvesting the results with the purpose of selling/exchanging some or all of the results at the business risk.
12. **Jumlah Rumah Tangga Usaha Penangkapan Ikan** adalah banyaknya rumah tangga yang melakukan kegiatan penangkapan ikan di laut maupun di perairan darat dengan tujuan sebagian atau seluruhnya untuk dijual/ditukar atas risiko usaha.
12. **Number of Capture Fishery Households** is the number of households carrying out fishing activities in marine or inland waters, with the purpose of selling/exchanging some or all of them at business risk.
13. **Jumlah Rumah Tangga Usaha Kehutanan** adalah banyaknya rumah tangga yang melakukan kegiatan budi daya/pembibitan tanaman kehutanan, penangkaran tumbuhan/satwa liar, serta pemungutan hasil hutan dan/atau perburuan dan panangkapan satwa liar dengan tujuan sebagian atau seluruhnya untuk dijual/ditukar atas risiko usaha.
13. **Number of Forestry Households** is the number of households carrying out forestry plant cultivation/nursery activities, breeding wild plants/animals, as well as collecting forest products and/or hunting and capturing wild animals with the purpose of selling/exchanging some or all of the results at the business risk.
14. **Jumlah Rumah Tangga Usaha Jasa Pertanian** adalah banyaknya rumah tangga yang melakukan kegiatan usaha atas dasar balas jasa atau kontrak/ secara borongan, seperti: melayani usaha di bidang pertanian.
14. **Number of Agricultural Services Households** is the number of households carrying out business activities on a remuneration basis or contract/wholesale basis, such as: serving businesses in the agricultural sector.



15. **Jumlah Usaha Pertanian Perorangan (UTP)** adalah banyaknya unit usaha pertanian yang dikelola oleh satu orang yang memiliki tanggung jawab teknis, yuridis, dan ekonomis untuk unit pertanian tersebut. Orang tersebut dapat melakukan semua tanggung jawab secara langsung, atau mendelegasikan yang terkait dengan pengelolaan kerja sehari-hari kepada seorang manajer (tidak berbadan hukum). Usaha pertanian mencakup usaha di subsektor tanaman pangan, hortikultura, perkebunan, peternakan, perikanan, kehutanan, dan jasa pertanian.
15. **Number of Individual Agricultural Holdings** is the number of agricultural holdings managed by one person having technical, juridical and economic responsibility for the agricultural holding. The person can carry out all responsibilities directly, or delegate those related to daily work management to a manager (not a legal entity). Agricultural holdings includes those in the subsector of food crop, horticulture, estate crop, livestock, fisheries, forestry, and agricultural services.
16. **Jumlah Usaha Pertanian Perorangan Tanaman Pangan** adalah banyaknya unit usaha perorangan yang melakukan kegiatan pertanian yang menghasilkan produk tanaman pangan (padi dan palawija), termasuk usaha pembibitan tanaman pangan dan bukan sebagai buruh tani atau pekerja keluarga.
16. **Number of Food Crop Individual Agricultural Holdings** is the number of individual holdings carrying out agricultural activities that produce food crop products (paddy and secondary crops), including food crop nurseries, and not as farm laborers or family workers.
17. **Jumlah Usaha Pertanian Perorangan Hortikultura** adalah banyaknya unit usaha perorangan yang melakukan kegiatan usaha hortikultura yang menghasilkan produk tanaman sayuran, tanaman buah-buahan, tanaman hias, dan tanaman obat dengan tujuan sebagian atau seluruh hasilnya dijual/ditukar atas risiko usaha.
17. **Number of Horticultural Individual Agricultural Holdings** is the number of individual holdings carrying out horticultural cultivation activities that produce vegetables, fruit plants, ornamental plants, and medicinal plants, with the purpose of selling/exchanging some or all of the results at business risk.
18. **Jumlah Usaha Pertanian Perorangan Perkebunan** adalah banyaknya unit usaha perorangan yang melakukan kegiatan budi daya tanaman perkebunan, termasuk pembibitan tanaman perkebunan, dengan tujuan sebagian atau seluruh hasilnya untuk dijual/ditukar atas risiko usaha.
18. **Number of Estate Crop Individual Agricultural Holdings** is the number of individual holdings carrying out estate crop cultivation activities, including estate crop nurseries, with the purpose of selling/exchanging some or all of the results at the business risk.
19. **Jumlah Usaha Pertanian Perorangan Peternakan** adalah banyaknya unit usaha perorangan yang melakukan
19. **Number of Livestock Individual Agricultural Holdings** is the number of individual holdings carrying out livestock



kegiatan pemeliharaan ternak (meliputi pengembangbiakan/penggemukan/pembibitan/rearing/produksi telur, susu, madu, kokon, dan liur) yang menghasilkan produk peternakan dengan tujuan sebagian atau seluruh hasilnya dijual/ditukar atas risiko usaha.

20. **Jumlah Usaha Pertanian Perorangan Perikanan** adalah banyaknya unit usaha perorangan yang melakukan kegiatan budi daya ikan dan/atau penangkapan ikan di laut maupun di perairan darat dengan tujuan sebagian atau seluruhnya untuk dijual/ditukar atas risiko usaha.
20. **Number of Fishery Individual Agricultural Holdings** is the number of individual holdings carrying out aquaculture and/or fishing activities at sea or inland waters with the purpose of selling/exchanging some or all of the results at the business risk.
21. **Jumlah Usaha Pertanian Perorangan Kehutanan** adalah banyaknya unit usaha perorangan yang melakukan kegiatan budi daya/pembibitan tanaman kehutanan, penangkaran tumbuhan/satwa liar, serta pemungutan hasil hutan dan/atau perburuan dan penangkapan satwa liar dengan tujuan sebagian atau seluruhnya untuk dijual/ ditukar atas risiko usaha.
21. **Number of Forestry Individual Agricultural Holdings** is the number of individual holdings carrying out forestry plant cultivation/nursery activities, breeding wild plants/animals, as well as collecting forest products and/or hunting and capturing wild animals with the purpose of selling/exchanging some or all of the results at the business risk.
22. **Jumlah Usaha Pertanian Perorangan Jasa Pertanian** adalah banyaknya unit usaha perorangan yang melakukan kegiatan usaha atas dasar balas jasa atau kontrak/secara borongan, seperti: melayani usaha di bidang pertanian.
22. **Number of Agricultural Services Individual Agricultural Holdings** is the number of individual holdings carrying out business activities on a remuneration basis or contract/wholesale basis, such as: serving businesses in the agricultural sector.
23. **Jumlah Perusahaan Pertanian Berbadan Hukum (UPB) Tanaman Pangan** adalah banyaknya usaha yang menjalankan jenis usaha di subsektor tanaman pangan yang bersifat tetap, terus-menerus yang didirikan dengan tujuan memperoleh laba yang pendirian perusahaan dilindungi hukum atau ijin dari instansi yang berwenang minimal pada tingkat kabupaten/kota, untuk setiap tahapan kegiatan budi daya pertanian seperti: pemupukan, pemeliharaan, dan pemanenan.
23. **Number of Food Crop Agricultural Corporations** is the number of corporations carrying out permanent, continuous types of business in the food crop subsector which are established with the purpose of making a profit, the establishment of the company is protected by law or permits from the competent authority, at least at the district level, for each stage of agricultural cultivation activities such as fertilization, maintenance and harvesting.

24. **Jumlah Perusahaan Pertanian Berbadan Hukum (UPB) Hortikultura** adalah banyaknya usaha yang menjalankan jenis usaha di subsektor hortikultura yang bersifat tetap, terus-menerus yang didirikan dengan tujuan memperoleh laba yang pendirian perusahaan dilindungi hukum atau ijin dari instansi yang berwenang minimal pada tingkat kabupaten/kota, untuk setiap tahapan kegiatan budi daya pertanian seperti: pemupukan, pemeliharaan dan pemanenan.
24. **Number of Horticultural Agricultural Corporations** is the number of corporations carrying out permanent, continuous types of business in the horticultural subsector which are established with the purpose of making a profit, the establishment of the company is protected by law or permits from the competent authority, at least at the district level, for each stage of agricultural cultivation activities such as fertilization, maintenance, and harvesting.
25. **Jumlah Perusahaan Pertanian Berbadan Hukum (UPB) Perkebunan** adalah banyaknya usaha yang menjalankan jenis usaha di subsektor perkebunan yang bersifat tetap, terus-menerus yang didirikan dengan tujuan memperoleh laba yang pendirian perusahaan dilindungi hukum atau ijin dari instansi yang berwenang minimal pada tingkat kabupaten/kota, untuk setiap tahapan kegiatan budi daya pertanian seperti: pemupukan, pemeliharaan dan pemanenan.
25. **Number of Estate Crop Agricultural Corporations** is the number of corporations carrying out permanent, continuous types of business in the estate crop subsector which are established with the purpose of making a profit, the establishment of the company is protected by law or permits from the competent authority, at least at the district level, for each stage of agricultural cultivation activities such as fertilization, maintenance, and harvesting.
26. **Jumlah Perusahaan Pertanian Berbadan Hukum (UPB) Peternakan** adalah banyaknya usaha yang menjalankan jenis usaha di subsektor peternakan yang bersifat tetap, terus-menerus yang didirikan dengan tujuan memperoleh laba yang pendirian perusahaan dilindungi hukum atau ijin dari instansi yang berwenang minimal pada tingkat kabupaten/kota, untuk setiap tahapan kegiatan budi daya pertanian.
26. **Number of Livestock Agricultural Corporations** is the number of corporations carrying out permanent, continuous types of business in the livestock sub-sector which are established with the purpose of making a profit, the establishment of the company is protected by law or permits from the competent authority, at least at the district level, for each stage of agricultural cultivation activities.
27. **Jumlah Perusahaan Pertanian Berbadan Hukum (UPB) Perikanan** adalah banyaknya usaha yang menjalankan jenis usaha di subsektor perikanan yang bersifat tetap, terus-menerus yang didirikan dengan tujuan memperoleh laba yang pendirian perusahaan
27. **Number of Fishery Agricultural Corporations** is the number of corporations carrying out permanent, continuous types of business in the fishery subsector which are established with the purpose of making a profit, the establishment of the company is protected by law or permits



dilindungi hukum atau ijin dari instansi yang berwenang minimal pada tingkat kabupaten/kota, untuk setiap tahapan kegiatan budi daya pertanian.

from the competent authority, at least at the district level, for each stage of agricultural cultivation activities.

28. **Jumlah Perusahaan Pertanian Berbadan Hukum (UPB) Kehutanan** adalah banyaknya usaha yang menjalankan jenis usaha di subsektor kehutanan yang bersifat tetap, terus-menerus yang didirikan dengan tujuan memperoleh laba yang pendirian perusahaan dilindungi hukum atau ijin dari instansi yang berwenang minimal pada tingkat kabupaten/kota, untuk setiap tahapan kegiatan budi daya pertanian seperti: pemupukan, pemeliharaan dan pemanenan.
28. **Number of Forestry Agricultural Corporations** is the number of corporations carrying out permanent, continuous types of business in the forestry subsector which are established with the purpose of making a profit, the establishment of the company is protected by law or permits from the competent authority, at least at the district level, for each stage of agricultural cultivation activities such as fertilization, maintenance, and harvesting.
29. **Jumlah Perusahaan Pertanian Berbadan Hukum (UPB) Jasa Pertanian** adalah banyaknya usaha yang menjalankan jenis usaha di subsektor jasa pertanian yang bersifat tetap, terus-menerus yang didirikan dengan tujuan memperoleh laba yang pendirian perusahaan dilindungi hukum atau ijin dari instansi yang berwenang minimal pada tingkat kabupaten/kota, untuk setiap tahapan kegiatan budi daya pertanian.
29. **Number of Agricultural Services Corporations** is the number of corporations carrying out permanent, continuous types of business in the agricultural services subsector which are established with the purpose of making a profit, the establishment of the company is protected by law or permits from the competent authority, at least at the district level, for each stage of agricultural cultivation activities.
30. **Jumlah Usaha Pertanian Lainnya (UTL) Tanaman Pangan** adalah banyaknya usaha pertanian oleh bukan perorangan maupun bukan perusahaan pertanian di subsektor tanaman pangan yang dibentuk atas dasar kesamaan kepentingan, kesamaan kondisi lingkungan (sosial/ekonomi/sumber daya) dan keakraban untuk meningkatkan produktivitas usaha tani dan kesejahteraan anggotanya dalam mengusahakan lahan usaha tani secara bersama-sama pada satu hamparan atau kawasan tertentu.
30. **Number of Other Food Crop Holdings** is the number of other agricultural holdings managed by non-individuals or nonagricultural corporations in food crop subsector which is established on the basis of similar interests, similar environmental conditions (social/economic/resources) and camaraderie to increase the productivity of farming and the welfare of their members in cultivating agricultural land jointly on one expanse or certain areas.



31. **Jumlah Usaha Pertanian Lainnya (UTL) Hortikultura** adalah banyaknya usaha pertanian oleh bukan perorangan maupun bukan perusahaan pertanian di subsektor hortikultura yang dibentuk atas dasar kesamaan kepentingan, kesamaan kondisi lingkungan (sosial/ekonomi/sumber daya) dan keakraban untuk meningkatkan produktivitas usaha tani dan kesejahteraan anggotanya dalam mengusahakan lahan usaha tani secara bersama-sama pada satu hamparan atau kawasan tertentu.
31. **Number of Other Horticultural Holdings** is the number of other agricultural holdings managed by non-individuals or nonagricultural corporations in horticultural subsector which is established on the basis of similar interests, similar environmental conditions (social/economic/resources) and camaraderie to increase the productivity of farming and the welfare of their members in cultivating agricultural land jointly on one expanse or certain areas.
32. **Jumlah Usaha Pertanian Lainnya (UTL) Perkebunan** adalah banyaknya usaha pertanian oleh bukan perorangan maupun bukan perusahaan pertanian di subsektor perkebunan yang dibentuk atas dasar kesamaan kepentingan, kesamaan kondisi lingkungan (sosial/ekonomi/sumber daya) dan keakraban untuk meningkatkan produktivitas usaha tani dan kesejahteraan anggotanya dalam mengusahakan lahan usaha tani secara bersama-sama pada satu hamparan atau kawasan tertentu.
32. **Number of Other Estate Crop Holdings** is the number of other agricultural holdings managed by non-individuals or non-agricultural corporations in estate crop subsector which is established on the basis of similar interests, similar environmental conditions (social/economic/resources) and camaraderie to increase the productivity of farming and the welfare of their members in cultivating agricultural land jointly on one expanse or certain areas.
33. **Jumlah Usaha Pertanian Lainnya (UTL) Peternakan** adalah banyaknya usaha pertanian oleh bukan perorangan maupun bukan perusahaan pertanian di subsektor peternakan yang dibentuk atas dasar kesamaan kepentingan, kesamaan kondisi lingkungan (sosial/ekonomi/sumber daya) dan keakraban untuk meningkatkan produktivitas usaha tani dan kesejahteraan anggotanya dalam mengusahakan lahan usaha tani secara bersama-sama pada satu hamparan atau kawasan tertentu.
33. **Number of Other Livestock Holdings** is the number of other agricultural holdings managed by non-individuals or nonagricultural corporations in livestock subsector which is established on the basis of similar interests, similar environmental conditions (social/ economic/resources) and camaraderie to increase the productivity of farming and the welfare of their members in cultivating agricultural land jointly on one expanse or certain areas.
34. **Jumlah Usaha Pertanian Lainnya (UTL) Perikanan** adalah banyaknya usaha pertanian oleh bukan perorangan maupun bukan perusahaan pertanian di
34. **Number of Other Fishery Holdings** is the number of other agricultural holdings managed by non-individuals or nonagricultural corporations in fishery



subsektor perikanan yang dibentuk atas dasar kesamaan kepentingan, kesamaan kondisi lingkungan (sosial/ekonomi/sumber daya) dan keakraban untuk meningkatkan produktivitas usaha tani dan kesejahteraan anggotanya dalam mengusahakan lahan usaha tani secara bersama-sama pada satu hamparan atau kawasan tertentu.

35. **Jumlah Usaha Pertanian Lainnya (UTL) Kehutanan** adalah banyaknya usaha pertanian oleh bukan perorangan maupun bukan perusahaan pertanian di subsektor kehutanan yang dibentuk atas dasar kesamaan kepentingan, kesamaan kondisi lingkungan (sosial/ekonomi/sumber daya) dan keakraban untuk meningkatkan produktivitas usaha tani dan kesejahteraan anggotanya dalam mengusahakan lahan usaha tani secara bersama-sama pada satu hamparan atau kawasan tertentu.
35. **Number of Other Forestry Holdings** is the number of other agricultural holdings managed by non-individuals or nonagricultural corporations in forestry subsector which is established on the basis of similar interests, similar environmental conditions (social/ economic/resources) and camaraderie to increase the productivity of farming and the welfare of their members in cultivating agricultural land jointly on one expanse or certain areas.
36. **Jumlah Usaha Pertanian Lainnya (UTL) Jasa Pertanian** adalah banyaknya usaha pertanian oleh bukan perorangan maupun bukan perusahaan pertanian di subsektor jasa pertanian yang dibentuk atas dasar kesamaan kepentingan, kesamaan kondisi lingkungan (sosial/ekonomi/sumber daya) dan keakraban untuk meningkatkan produktivitas usaha tani dan kesejahteraan anggotanya dalam mengusahakan lahan usaha tani secara bersama-sama pada satu hamparan atau kawasan tertentu.
36. **Number of Other Agricultural Services Holdings** is the number of other agricultural holdings managed by non-individuals or non-agricultural corporations in agricultural services subsector which is established on the basis of similar interests, similar environmental conditions (social/ economic/resources) and camaraderie to increase the productivity of farming and the welfare of their members in cultivating agricultural land jointly on one expanse or certain areas.
37. **Lahan Pertanian** adalah lahan yang digunakan untuk tanaman semusim (berupa sawah ataupun bukan sawah/ lahan kering), padang rumput sementara maupun permanen, lahan yang sementara belum ditanami menunggu penanaman, lahan untuk tanaman tahunan (hortikultura dan perkebunan), lahan yang digunakan untuk kandang
37. **Agricultural Land** is land that use for temporary crops (wetland or dryland), temporary or permanent pastures, land temporarily fallow awaiting planting, land for permanent crops (horticulture and estate cops), land for livestock pens and other agricultural buildings (barns, mills, etc.), land for forestry activities, and land for aquaculture activities (excluding marine or inland water).



ternak dan bangunan pertanian lainnya (lumbung, penggilingan, dsb), lahan untuk kegiatan kehutanan, dan lahan untuk kegiatan budi daya perikanan (tidak termasuk lahan budi daya perikanan di laut atau perairan umum).

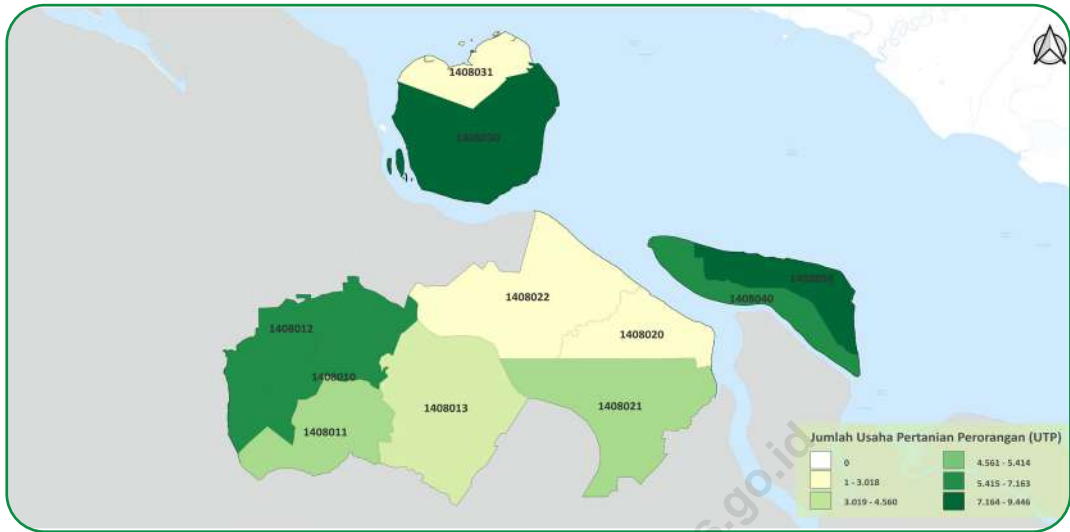
38. **Lahan lainnya (bukan lahan pertanian dan bukan tempat tinggal)** adalah semua lahan lain pada unit usaha yang tidak diklasifikasikan di tempat lain (selain lahan pertanian dan tidak termasuk lahan tempat tinggal), termasuk lahan yang tidak dapat ditanami seperti lahan tandus, berpasir, terjal, dsb. Lahan lainnya juga termasuk lahan untuk usaha selain pertanian seperti warung, bengkel, toko dan sejenisnya yang bukan merupakan bangunan tempat tinggal.
39. **Klasifikasi Kelompok Luas Lahan yang Dikuasai pada Tabel 2.10 dan 2.11** adalah pengelompokan luas lahan yang merujuk pada *World Programme for the Census of Agriculture (WCA) 2020*. Luas lahan yang dikuasai pada tabel tersebut mencakup luas lahan pertanian dan lahan lainnya (bukan lahan pertanian dan bukan tempat tinggal) yang berada dalam satu kewenangan, termasuk lahan milik sendiri dan/atau lahan yang berasal dari pihak lain, tidak termasuk lahan yang berada di pihak lain.
40. **Jumlah Usaha Pertanian Pengguna Lahan Pertanian** adalah banyaknya usaha pertanian yang menggunakan lahan pertanian (tidak termasuk lahan budi daya di laut atau perairan umum). Lahan pertanian tersebut digunakan untuk mengusahakan tanaman semusim (tanaman pangan, hortikultura, dan perkebunan) atau tanaman tahunan (tanaman hortikultura dan perkebunan), mengusahakan atau memelihara ternak, mengusahakan tanaman
38. **Other Land (neither agricultural nor residential land)** are all other land of the agricultural holding that are not classified elsewhere (other than agricultural and residential land), including areas that cannot be planted such as barren, sandy, steep land, etc. Other land also include land for business purposes other than agriculture such as stalls, workshops, shops, and others that are not residential buildings.
39. **Classification of Land Area Utilized in Table 2.10 and Table 2.11** is a classification of land areas that refers to the 2020 World Programme for the Census of Agriculture (WCA). The area of land utilized in the table includes the area of agricultural land and other land (neither agricultural nor residential land) that is under one authority, including self-owned land and/or land owned by other parties, excluding land occupied by others.
40. **Number of Agricultural Holdings utilizing Agricultural Land** is the number of agricultural holdings utilizing agricultural land (excluding marine or inland water). The agricultural land is used to cultivate seasonal crops (food crops, horticulture and estate crops) or annual crops (horticulture and food crops), cultivate or raise livestock, cultivate forestry crops and/or carry out wild plant/animal breeding activities, carry out aquaculture activities (including shrimp, seaweed,



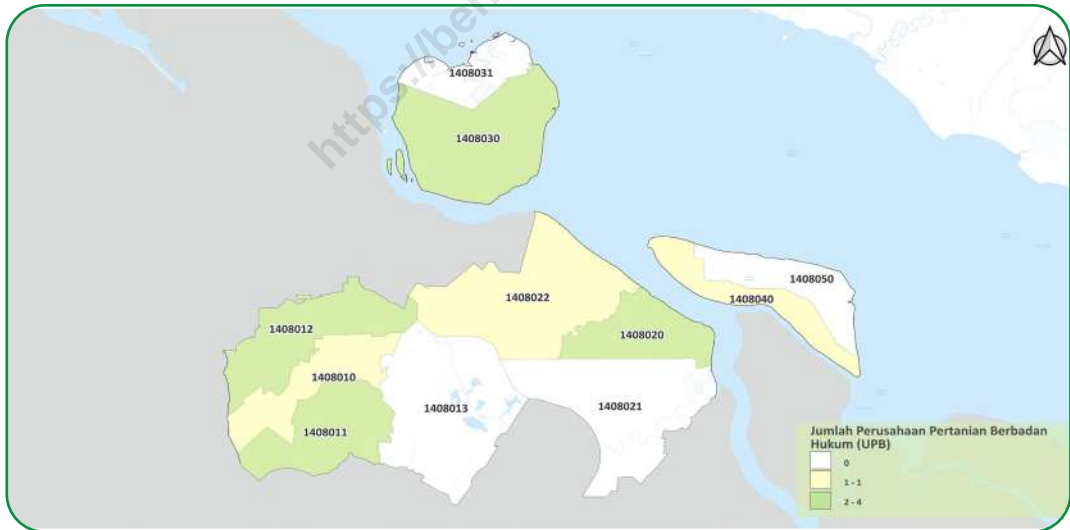
kehutanan dan/atau melakukan usaha penangkaran tumbuhan/satwa liar, melakukan kegiatan usaha budi daya ikan (termasuk udang, rumput laut, dll) menggunakan wadah budi daya yaitu tambak, kolam, mina padi/sawah, akuarium, dan lainnya.

etc.) using containers cultivation such as brackish water ponds, ponds, mina padi/ rice fields, aquariums, and others.

41. **Jumlah sapi potong, sapi perah, dan kerbau berdasarkan hasil Sensus Pertanian 2023** adalah banyaknya sapi dan kerbau yang dipelihara, baik untuk tujuan dijual/diusahakan maupun tidak untuk dijual/diusahakan, pada unit usaha pertanian perorangan, perusahaan pertanian berbadan hukum, dan unit usaha pertanian lainnya pada 1 Mei 2023.
41. ***The number of beef cattle, dairy cattle, and buffalo based on the 2023 Census of Agriculture*** is the quantity of cattle and buffalo raised, whether for sale/cultivation purposes or not for sale/cultivation purposes, in individual agricultural holdings, agricultural corporation, and other agricultural holdings as of May 1, 2023.
42. **Jumlah kerbau** adalah banyaknya kerbau potong ditambah kerbau perah.
42. ***The total number of buffalo*** is the number of beef buffalo and dairy buffalo
43. **Lokasi jumlah ternak rumah tangga usaha pertanian** berdasarkan lokasi tempat tinggal kepala rumah tangga usaha pertanian.
43. ***The location of the number of livestock for Agricultural Households*** is based on the location where the head of agricultural household lives.
44. **Lokasi jumlah ternak usaha pertanian perorangan** berdasarkan lokasi tempat tinggal pengelola usaha pertanian perorangan.
44. ***The location of the number of livestock for individual agricultural holdings*** is based on the location where individual agricultural holder lives.



Gambar 2.1 Sebaran Usaha Pertanian Perorangan (UTP) di Kabupaten Bengkulu, 2023
Figures *Distribution of Individual Agricultural Holding in Bengkulu Regency, 2023*

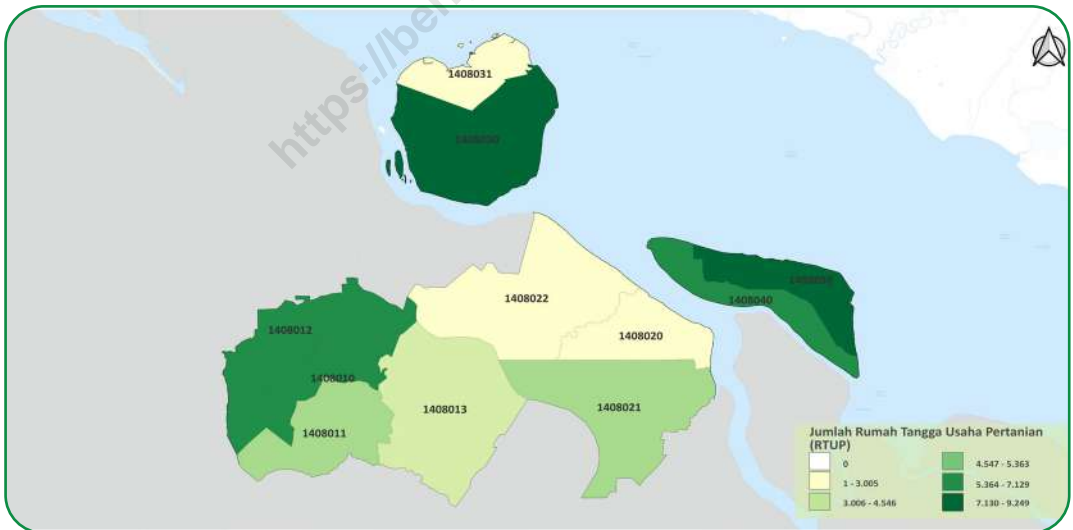


Gambar 2.2 Sebaran Perusahaan Pertanian Berbadan Hukum (UPB) di Kabupaten Bengkulu, 2023
Figures *Distribution of Agricultural Corporation in Bengkulu Regency, 2023*



Gambar 2.3
Figures

Sebaran Usaha Pertanian Lainnya (UTL) di Kabupaten Bengkulu, 2023
Distribution of Other Agricultural Holding in Bengkulu Regency, 2023



Gambar 2.4
Figures

Sebaran Rumah Tangga Usaha Pertanian (RTUP) di Kabupaten Bengkulu, 2023
Distribution of Agricultural Households in Bengkulu Regency, 2023

Tabel
Table

2.1

Jumlah Usaha Pertanian Perorangan, Perusahaan Pertanian Berbadan Hukum, dan Usaha Pertanian Lainnya Menurut Kecamatan di Kabupaten Bengkulu (unit), 2023
Number of Individual Agricultural Holdings, Agricultural Corporations, and Other Agricultural Holdings by Subdistrict in Bengkulu Regency (units), 2023

Kecamatan Subdistrict	Usaha Pertanian Perorangan Individual Agricultural Holdings	Perusahaan Pertanian Berbadan Hukum ¹ Agricultural Corporation ¹	Usaha Pertanian Lainnya Other Agricultural Holding	Jumlah Total
(1)	(2)	(3)	(4)	(5)
Mandau	7.163	1	-	7.164
Pinggir	5.014	3	1	5.018
Bathin Solapan	7.049	4	-	7.053
Talang Muandau	4.560	-	-	4.560
Bukit Batu	2.768	3	1	2.772
Siak Kecil	5.414	-	-	5.414
Bandar Laksamana	3.018	1	-	3.019
Rupat	9.221	3	2	9.226
Rupat Utara	2.842	-	3	2.845
Bengkalis	7.114	1	2	7.117
Bantan	9.446	-	2	9.448
Bengkalis	63.609	16	11	63.636

Catatan/Note: ¹Jumlah Perusahaan Pertanian Berbadan Hukum mencakup Perusahaan Pertanian Berbadan Hukum yang berstatus aktif/baru/belum berproduksi, termasuk yang berstatus tutup sementara/alasan lainnya. Pada Tabel-tabel selanjutnya, Jumlah Perusahaan Pertanian Berbadan Hukum tidak mencakup yang berstatus tutup sementara/alasan lainnya/Number of Agricultural Corporations includes Agricultural Corporations which are active/new/not yet in production, include temporarily closed/other reason. In next tables, number of Agricultural Corporations not include temporarily closed/other reason.



Tabel
Table

2.2

Jumlah Rumah Tangga Usaha Pertanian, Usaha Pertanian Perorangan, dan Rasio UTP terhadap RTUP Menurut Kecamatan di Kabupaten Bengkalis, 2023
Number of Agricultural Households, Individual Agricultural Holdings, and Ratio of Individual Agricultural Holdings to Agricultural Households by Subdistrict in Bengkalis Regency, 2023

<i>Kecamatan Subdistrict</i>	<i>Rumah Tangga Usaha Pertanian¹ Agricultural Households¹ (Rumah Tangga / Households)</i>	<i>Usaha Pertanian Perorangan Individual Agricultural Holdings (Unit / Units)</i>	<i>Rasio UTP terhadap RTUP Ratio of Individual Agricultural Holdings to Agricultural Households</i>
(1)	(2)	(3)	(4)
Mandau	7.129	7.163	1.00
Pinggir	5.004	5.014	1.00
Bathin Solapan	7.004	7.049	1.01
Talang Muandau	4.546	4.560	1.00
Bukit Batu	2.747	2.768	1.01
Siak Kecil	5.363	5.414	1.01
Bandar Laksamana	3.005	3.018	1.00
Rupat	9.204	9.221	1.00
Rupat Utara	2.831	2.842	1.00
Bengkalis	6.994	7.114	1.02
Bantan	9.249	9.446	1.02
Bengkalis	63.076	63.609	1.01

Catatan/Note: ¹Satu RTUP dapat terdiri atas satu/lebih UTP/One Agricultural Households can consist of one or more Individual Agricultural Holdings

Tabel 2.3 Jumlah Usaha Pertanian Perorangan, Perusahaan Pertanian Berbadan Hukum, dan Usaha Pertanian Lainnya Menurut Subsektor di Kabupaten Bengkulu (unit), 2023
Number of Individual Agricultural Holdings, Agricultural Corporations, and Other Agricultural Holdings by Subsector in Bengkulu Regency (units), 2023

Subsektor Sub-sector	Usaha Pertanian Perorangan Individual Agricultural Holdings	Perusahaan Pertanian Berbadan Hukum Agricultural Corporation	Usaha Pertanian Lainnya Other Agricultural Holding	Jumlah Total
(1)	(2)	(3)	(4)	(5)
Sektor Pertanian ¹ / Agriculture Sector ¹	63.609	16	11	63.636
Tanaman Pangan ² / Food Crops ²	3.733	0	0	3.733
- Padi / Paddy	2.645	0	0	2.645
- Palawija / Secondary Food Crops	1.103	0	0	1.103
Hortikultura / Horticulture	5.438	0	4	5.442
Perkebunan / Estate Crops	54.398	13	3	54.414
Peternakan / Livestock	12.917	0	4	12.921
Perikanan ² / Fishery ²	3.263	1	8	3.272
- Budi Daya Ikan / Aquaculture	655	1	8	664
- Penangkapan Ikan / Capture Fishery	2.623	0	0	2.623
Kehutanan / Forestry	484	2	0	486
Jasa Pertanian / Agricultural Services	206	0	0	206

Catatan/Note: ¹Satu unit usaha pertanian dapat mengusahakan lebih dari satu subsektor/One agricultural holding can engage in more than one subsector

²Satu unit usaha pertanian subsektor dapat mengusahakan lebih dari satu sub-subsektor/One agricultural holding subsector can engage in more than one sub-subsector

Tabel 2.4 Jumlah Rumah Tangga Usaha Pertanian Menurut Subsektor di Kabupaten Bengkulu (rumah tangga), 2023
Number of Agricultural Households by Subsector in Bengkulu Regency (households), 2023

Subsektor Subsector	Rumah Tangga Usaha Pertanian Agricultural Households
(1)	(2)
Sektor Pertanian ¹ / Agriculture Sector ¹	63.076
Tanaman Pangan ² / Food Crops ²	3.717
- Padi / Paddy	2.635
- Palawija / Secondary Food Crops	1.101
Hortikultura / Horticulture	5.415
Perkebunan / Estate Crops	54.147
Peternakan / Livestock	12.868
Perikanan ² / Fishery ²	3.248
- Budi Daya Ikan / Aquaculture	655
- Penangkapan Ikan / Capture Fishery	2.608
Kehutanan / Forestry	484
Jasa Pertanian / Agricultural Services	206

Catatan/Note: ¹Satu unit usaha pertanian dapat mengusahakan lebih dari satu subsektor/One agricultural holding can engage in more than one subsector

²Satu unit usaha pertanian subsektor dapat mengusahakan lebih dari satu sub-subsektor/One agricultural holding subsector can engage in more than one sub-subsector



Tabel
Table

2.5

Jumlah Usaha Pertanian Perorangan Menurut Kecamatan dan Subsektor di Kabupaten Bengkalis (unit), 2023
Number of Individual Agricultural Holdings by Subdistrict and Subsector in Bengkalis Regency (units), 2023

Kecamatan Kecamatan	Usaha Pertanian Perorangan ¹ Individual Agricultural Holdings ¹	Tanaman Pangan Food Crops			Hortikultura Horticulture	Perkebunan Estate Crops
		Tanaman Pangan ² Food Crops ²	Padi Paddy	Palawija Secondary Food Crops		
(1)	(2)	(3)	(4)	(5)	(6)	(7)
Mandau	7.163	451	60	395	1.073	4.415
Pinggir	5.014	231	116	116	204	4.272
Bathin Solapan	7.049	218	11	208	560	6.128
Talang Muandau	4.560	21	16	6	40	4.426
Bukit Batu	2.768	154	75	79	550	2.266
Siak Kecil	5.414	1115	1.075	47	226	5.030
Bandar Laksamana	3.018	82	79	3	52	2.838
Rupat	9.221	38	22	16	163	8.610
Rupat Utara	2.842	7	1	6	134	2.420
Bengkalis	7.114	228	19	209	1.397	5.494
Bantan	9.446	1.188	1.171	18	1.039	8.499
Bengkalis	63.609	3.733	2.645	1.103	5.438	54.398



Lanjutan Tabel/Continued Table 2.5

Kecamatan Kecamatan	Peternakan Livestock	Perikanan Fishery			Kehutanan Forestry	Jasa Pertanian Agricultural Services
		Perikanan ² Fishery ²	Budi Daya Perikanan Aquaculture	Penangkapan Ikan Capture Fishery		
(1)	(8)	(9)	(10)	(11)	(12)	(13)
Mandau	1.819	355	337	18	9	3
Pinggir	554	98	17	81	-	1
Bathin Solapan	717	100	74	26	1	29
Talang Muandau	364	123	20	114	3	1
Bukit Batu	1.127	176	21	155	21	7
Siak Kecil	1.744	136	48	89	25	7
Bandar Laksamana	582	130	7	123	17	11
Rupat	1.030	290	13	277	89	110
Rupat Utara	389	395	5	390	10	24
Bengkalis	1.866	835	87	750	73	11
Bantan	2.725	625	26	600	236	2
Bengkalis	12.917	3.263	655	2.623	484	206

Catatan/Note: ¹ Satu UTP dapat mengusahakan lebih dari satu subsektor/One Individual Agricultural Holding can engage in more than one subsector
² Satu UTP Subsektor dapat mengusahakan lebih dari satu sub-subsektor/One Individual Agricultural Holding Subsector can engage in more than one sub-subsector



Tabel
Table 2.6

Jumlah Perusahaan Pertanian Berbadan Hukum Menurut Kecamatan dan Subsektor di Kabupaten Bengkalis (unit), 2023
Number of Agricultural Corporations by Subdistrict and Subsector in Bengkalis Regency (units), 2023

Kecamatan Kecamatan	Perusahaan Pertanian Berbadan Hukum ¹ Agricultural Corporations ¹	Tanaman Pangan Food Crops			Hortikultura Horticulture	Perkebunan Estate Crops
		Tanaman Pangan ² Food Crops ²	Padi Paddy	Palawija Secondary Food Crops		
(1)	(2)	(3)	(4)	(5)	(6)	(7)
Mandau	1	-	-	-	-	1
Pinggir	3	-	-	-	-	3
Bathin Solapan	4	-	-	-	-	4
Talang Muandau	-	-	-	-	-	-
Bukit Batu	3	-	-	-	-	2
Siak Kecil	-	-	-	-	-	-
Bandar Laksamana	1	-	-	-	-	-
Rupat	3	-	-	-	-	2
Rupat Utara	-	-	-	-	-	-
Bengkalis	1	-	-	-	-	1
Bantan	-	-	-	-	-	-
Bengkalis	16	-	-	-	-	13



Lanjutan Tabel/Continued Table 2.6

Kecamatan Kecamatan	Peternakan Livestock	Perikanan Fishery			Kehutanan Forestry	Jasa Pertanian Agricultural Services
		Perikanan ² Fishery ²	Budi Daya Perikanan Aquaculture	Penangkapan Ikan Capture Fishery		
(1)	(8)	(9)	(10)	(11)	(12)	(13)
Mandau	-	-	-	-	-	-
Pinggir	-	-	-	-	-	-
Bathin Solapan	-	-	-	-	-	-
Talang Muandau	-	-	-	-	-	-
Bukit Batu	-	-	-	-	1	-
Siak Kecil	-	-	-	-	-	-
Bandar Laksamana	-	-	-	-	1	-
Rupat	-	1	1	-	-	-
Rupat Utara	-	-	-	-	-	-
Bengkalis	-	-	-	-	-	-
Bantan	-	-	-	-	-	-
Bengkalis	-	1	1	-	2	-

Catatan/Note: ¹ Satu UPB dapat mengusahakan lebih dari satu subsektor/One Agricultural Corporation can engage in more than one subsector

² Satu UPB Subsektor dapat mengusahakan lebih dari satu sub-subsektor/One Agricultural Corporation Subsector can engage in more than one sub-subsector



Tabel
Table 2.7

Jumlah Usaha Pertanian Lainnya Menurut Kecamatan dan Subsektor di Kabupaten Bengkalis (unit), 2023
Number of Other Agricultural Holdings by Subdistrict and Subsector in Bengkalis Regency (units), 2023

Kecamatan Kecamatan	Usaha Pertanian Lainnya ¹ Other Agricultural Holdings ¹	Tanaman Pangan Food Crops			Hortikultura Horticulture	Perkebunan Estate Crops
		Tanaman Pangan ² Food Crops ²	Padi Paddy	Palawija Secondary Food Crops		
(1)	(2)	(3)	(4)	(5)	(6)	(7)
Mandau	-	-	-	-	-	-
Pinggir	1	-	-	-	-	-
Bathin Solapan	-	-	-	-	-	-
Talang Muandau	-	-	-	-	-	-
Bukit Batu	1	-	-	-	1	-
Siak Kecil	-	-	-	-	-	-
Bandar Laksamana	-	-	-	-	-	-
Rupat	2	-	-	-	-	1
Rupat Utara	3	-	-	-	-	-
Bengkalis	2	-	-	-	1	1
Bantan	2	-	-	-	2	1
Bengkalis	11	-	-	-	4	3



Lanjutan Tabel/Continued Table 2.7

Kecamatan Kecamatan	Peternakan Livestock	Perikanan Fishery			Kehutanan Forestry	Jasa Pertanian Agricultural Services
		Perikanan ² Fishery ²	Budi Daya Perikanan Aquaculture	Penangkapan Ikan Capture Fishery		
(1)	(8)	(9)	(10)	(11)	(12)	(13)
Mandau	-	-	-	-	-	-
Pinggir	-	1	1	-	-	-
Bathin Solapan	-	-	-	-	-	-
Talang Muandau	-	-	-	-	-	-
Bukit Batu	-	1	1	-	-	-
Siak Kecil	-	-	-	-	-	-
Bandar Laksamana	-	-	-	-	-	-
Rupat	1	1	1	-	-	-
Rupat Utara	-	3	3	-	-	-
Bengkalis	2	1	1	-	-	-
Bantan	1	1	1	-	-	-
Bengkalis	4	8	8	-	-	-

Catatan/Note: ¹ Satu UTL dapat mengusahakan lebih dari satu subsektor/One Other Agricultural Holding can engage in more than one subsector

² Satu UTL Subsektor dapat mengusahakan lebih dari satu sub-subsektor/One Other Agricultural Holding Subsector can engage in more than one sub-subsector



Tabel
Table 2.8

Jumlah Rumah Tangga Usaha Pertanian Menurut Kecamatan dan Subsektor di Kabupaten Bengkalis (rumah tangga), 2023
Number of Agricultural Households by Subdistrict and Subsector in Bengkalis Regency (households), 2023

Kecamatan Kecamatan	Rumah Tangga Usaha Pertanian ¹ Agricultural Households ¹	Tanaman Pangan Food Crops			Hortikultura Horticulture	Perkebunan Estate Crops
		Tanaman Pangan ² Food Crops ²	Padi Paddy	Palawija Secondary Food Crops		
(1)	(2)	(3)	(4)	(5)	(6)	(7)
Mandau	7.129	451	60	395	1.073	4.389
Pinggir	5.004	231	116	116	204	4271
Bathin Solapan	7.004	215	11	206	554	6.121
Talang Muandau	4.546	21	16	6	40	4.413
Bukit Batu	2.747	154	75	79	547	2.255
Siak Kecil	5.363	1.115	1.075	47	224	5.003
Bandar Laksamana	3.005	82	79	3	52	2.827
Rupat	9.204	38	22	16	163	8.599
Rupat Utara	2.831	7	1	6	134	2.413
Bengkalis	6.994	228	19	209	1.395	5.455
Bantan	9.249	1.175	1.161	18	1.029	8.401
Bengkalis	63.076	3.717	2.635	1.101	5.415	54.147

Lanjutan Tabel/Continued Table 2.8

Kecamatan Kecamatan	Peternakan Livestock	Perikanan Fishery			Kehutanan Forestry	Jasa Pertanian Agricultural Services
		Perikanan ² Fishery ²	Budi Daya Perikanan Aquaculture	Penangkapan Ikan Capture Fishery		
(1)	(8)	(9)	(10)	(11)	(12)	(13)
Mandau	1.814	355	337	18	9	3
Pinggir	552	98	17	81	-	1
Bathin Solapan	714	100	74	26	1	29
Talang Muandau	364	123	20	114	3	1
Bukit Batu	1.125	176	21	155	21	7
Siak Kecil	1.736	134	48	87	25	7
Bandar Laksamana	581	130	7	123	17	11
Rupat	1.030	290	13	277	89	110
Rupat Utara	389	395	5	390	10	24
Bengkalis	1.860	824	87	739	73	11
Bantan	2.703	623	26	598	236	2
Bengkalis	12.868	3.248	655	2.608	484	206

Catatan/Note: ¹Satu RTUP dapat mengusahakan lebih dari satu subsektor/One Agricultural Households can engage in more than one sub-sector

²Satu RTUP Subsektor dapat mengusahakan lebih dari satu sub-subsektor/One Agricultural Households Sub-sector can engage in more than one sub-subsector



Tabel
Table

2.9

**Jumlah Rumah Tangga Petani dan Petani Menurut Kecamatan di Kabupaten
Bengkalis, 2023**
**Number of Farmer Households and Farmer by Subdistrict in Bengkalis Regency,
2023**

<i>Kecamatan Kecamatan</i>	<i>Rumah Tangga Petani¹ Farmer Households¹ (Rumah Tangga / Households)</i>	<i>Petani² Farmer² (Orang / People)</i>
(1)	(2)	(3)
Mandau	6.814	6.848
Pinggir	4.923	4.932
Bathin Solapan	6.936	6.981
Talang Muandau	4.467	4.481
Bukit Batu	2.653	2.672
Siak Kecil	5.315	5.366
Bandar Laksamana	2.952	2.964
Rupat	8.999	9.013
Rupat Utara	2.583	2.592
Bengkalis	6.421	6.486
Bantan	8.851	9.038
Bengkalis	60.914	61.373

Catatan/Note: ¹Rumah tangga petani adalah RTUP yang berusaha pada subsektor tanaman pangan, hortikultura, perkebunan, dan peternakan/Farmer Households are RTUPs that work in the Subsectors of food crops, horticulture, estate crops, and livestock
²Petani adalah UTP yang berusaha pada subsektor tanaman pangan, hortikultura, perkebunan, dan peternakan/Farmer are UTP managers who work in the Subsectors of food crops, horticulture, estate crops, and livestock

Tabel
Table

2.10

Jumlah Usaha Pertanian Menurut Kelompok Luas Lahan yang dikuasai dan Jenis Usaha Pertanian di Kabupaten Bengkulu (unit), 2023
Number of Agricultural Holdings by Classification of Land Area Utilized and Type of Agricultural Holding in Bengkulu Regency (units), 2023

Kelompok Luas Lahan (Ha) Land Area Classification (Ha)	Usaha Pertanian Perorangan Individual Agricultural Holdings	Perusahaan Pertanian Berbadan Hukum Agricultural Corporation	Usaha Pertanian Lainnya Other Agricultural Holding
(1)	(2)	(3)	(4)
Usaha Pertanian Tanpa Lahan/ Agricultural Holdings Without Land	2.309	-	-
Usaha Pertanian yang Menguasai Lahan (>0 ha)/ Agricultural Holding Utilizing Land (>0 ha)	61.300	16	11
<1	27.090	-	4
1-1,99	14067	-	3
2-4,99	16707	-	3
5-9,99	2671	-	-
10-19,99	636	-	-
20-49,99	118	1	1
50-99	7	-	-
100-199	3	-	-
200-499	1	1	-
500-999	-	1	-
≥1000	-	13	-

Tabel
Table

2.11

Jumlah Usaha Pertanian Menurut Kelompok Luas Lahan Pertanian yang dikuasai dan Jenis Usaha Pertanian di Kabupaten Bengkulu (unit), 2023
Number of Agricultural Holdings by Classification of Agricultural Land Area Utilized and Type of Agricultural Holding in Bengkulu Regency (units), 2023

Kelompok Luas Lahan (Ha) Land Area Classification (Ha)	Usaha Pertanian Perorangan Individual Agricultural Holdings	Perusahaan Pertanian Berbadan Hukum Agricultural Corporation	Usaha Pertanian Lainnya Other Agricultural Holding
(1)	(2)	(3)	(4)
Usaha Pertanian Tanpa Lahan Pertanian/ Agricultural Holdings Without Agricultural Land	2.323	-	-
Usaha Pertanian yang Menguasai Lahan Pertanian (>0 ha)/ Agricultural Holding Utilizing Agricultural Land (>0 ha)	61.286	16	11
<1	27.133	-	4
1-1,99	14.059	-	3
2-4,99	16684	-	3
5-9,99	2.650	-	-
10-19,99	631	1	1
20-49,99	118	-	-
50-99	7	-	-
100-199	3	-	-
200-499	1	1	-
500-999	-	2	-
≥1000	-	12	-



Tabel
Table

2.12

Jumlah Usaha Pertanian Pengguna Lahan Pertanian Menurut Kecamatan dan Jenis Usaha di Kabupaten Bengkalis (unit), 2023
Number of Agricultural Holdings Utilizing Agricultural Land by Subdistrict and Type of Holding in Bengkalis Regency (units), 2023

Kecamatan Subdistrict	Usaha Pertanian Perorangan Individual Agricultural Holdings	Perusahaan Pertanian Berbadan Hukum Agricultural Corporation	Usaha Pertanian Lainnya Other Agricultural Holding
(1)	(2)	(3)	(4)
Mandau	7.139	1	-
Pinggir	4.933	3	1
Bathin Solapan	6.989	4	-
Talang Muandau	4.453	-	-
Bukit Batu	2.667	3	1
Siak Kecil	5.327	-	-
Bandar Laksamana	2.918	1	-
Rupat	8.829	3	2
Rupat Utara	2.538	-	3
Bengkalis	6.425	1	2
Bantan	8.994	-	2
Bengkalis	61.212	16	11

Tabel
Table 2.13

Jumlah Sapi Potong, Sapi Perah, dan Kerbau Menurut Kecamatan dan Jenis Usaha Pertanian di Kabupaten Bengkulu (ekor), 2023
Number of Beef Cattle, Dairy Cattle, and Buffalo by Subdistrict and Type of Agricultural Holdings in Kabupaten Bengkulu (heads), 2023

Kecamatan Kecamatan	Usaha Pertanian Perorangan Individual Agricultural Holdings			Perusahaan Pertanian Berbadan Hukum Agricultural Corporations		
	Sapi Potong Beef Cattle	Sapi Perah Dairy Cattle	Kerbau Buffalo	Sapi Potong Beef Cattle	Sapi Perah Dairy Cattle	Kerbau Buffalo
(1)	(2)	(3)	(4)	(5)	(6)	(7)
Mandau	1.916	-	48	-	-	-
Pinggir	890	19	4	-	-	-
Bathin Solapan	713	-	69	-	-	-
Talang Muandau	1.018	-	-	-	-	-
Bukit Batu	730	2	3	-	-	-
Siak Kecil	2.076	-	-	-	-	-
Bandar Laksamana	1.602	-	-	-	-	-
Rupat	1.372	-	14	-	-	-
Rupat Utara	302	-	-	-	-	-
Bengkalis	581	-	-	-	-	-
Bantan	395	4	-	-	-	-
Bengkalis	11.595	25	138	-	-	-



Lanjutan Tabel/Continued Table 2.13

Kecamatan Kecamatan	Usaha Pertanian Lainnya Other Agricultural Holdings			Usaha Pertanian Agricultural Holdings		
	Sapi Potong Beef Cattle	Sapi Perah Dairy Cattle	Kerbau Buffalo	Sapi Potong Beef Cattle	Sapi Perah Dairy Cattle	Kerbau Buffalo
(1)	(8)	(9)	(10)	(11)	(12)	(13)
Mandau	-	-	-	1.916	-	48
Pinggir	-	-	-	890	19	4
Bathin Solapan	-	-	-	713	-	69
Talang Muandau	-	-	-	1.018	-	-
Bukit Batu	-	-	-	730	2	3
Siak Kecil	-	-	-	2.076	-	-
Bandar Laksamana	-	-	-	1.602	-	-
Rupat	15	-	-	1.387	-	14
Rupat Utara	-	-	-	302	-	-
Bengkalis	2	-	-	583	-	-
Bantan	13	-	-	408	4	-
Bengkalis	30	-	-	11.625	25	138

St. 25
St. 25
St. 25

BAB

CHAPTER

3

<https://bengkaliskab.bps.go.id>

PROFIL
PROFILE





PENJELASAN TEKNIS

1. **Jumlah Rumah Tangga Usaha Pertanian** adalah banyaknya rumah tangga yang melakukan minimal satu jenis kegiatan pertanian dengan tujuan sebagian atau seluruh hasilnya untuk dijual/ditukar (khusus tanaman pangan termasuk yang seluruhnya dikonsumsi sendiri).
2. **Kelompok Umur Kepala Rumah Tangga** adalah pengelompokan umur kepala rumah tangga yang merujuk pada ST2013.
3. **Jumlah Rumah Tangga Petani** adalah banyaknya rumah tangga yang minimal salah satu anggota rumah tangganya melakukan kegiatan di subsektor tanaman pangan, hortikultura, perkebunan, atau peternakan.
4. **Jumlah Pengelola Usaha Pertanian Perorangan** adalah banyaknya orang yang mengelola sekaligus memiliki tanggung jawab teknis, yuridis, dan ekonomis pada unit usaha pertanian perorangan (selain unit usaha pertanian berbadan hukum dan usaha pertanian lain).
5. **Jumlah Usaha Pertanian Perorangan** adalah banyaknya unit usaha pertanian yang dikelola oleh satu orang yang memiliki tanggung jawab teknis, yuridis, dan ekonomis untuk unit pertanian tersebut. Orang tersebut dapat melakukan semua tanggung jawab secara langsung, atau mendelegasikan yang terkait dengan pengelolaan kerja sehari-hari kepada seorang manajer (tidak berbadan hukum). Usaha pertanian mencakup usaha di subsektor tanaman pangan, hortikultura, perkebunan, peternakan, perikanan, kehutanan, dan jasa pertanian.

TECHNICAL NOTES

1. **Number of Agricultural Households** is the number of households that carry out at least one type of agricultural activity with the purpose of selling/exchanging some or all the results at the business risk (for food crops, including those consumed entirely by themselves).
2. **Age Group of Head of Household** is age grouping of heads of household referring to ST2013.
3. **Number of Farmer Households** is the number of households where at least one member of the household carrying out activities in the subsector of food crop, horticulture, estate crop, or livestock.
4. **The Number of Individual Agricultural Holders** is the number of individuals managing and having technical, juridical, and economic responsibility for individual agricultural holding (other than agricultural corporation and other agricultural holding).
5. **Number of Individual Agricultural Holdings** is the number of agricultural holdings managed by one person having technical, juridical and economic responsibility for the agricultural holding. The person can carry out all responsibilities directly, or delegate those related to daily work management to a manager (not a legal entity). Agricultural holdings include those in the subsector of food crop, horticulture, estate crop, livestock, fisheries, forestry, and agricultural services.



6. **Kelompok Umur Pengelola Usaha Pertanian Perorangan** adalah pengelompokan umur pengelola usaha pertanian perorangan yang merujuk pada ST2013.
 7. **Subsektor pertanian** merupakan bagian/anak sektor pertanian dalam kegiatan statistik pertanian, mencakup:
 1. Subsektor tanaman pangan,
 2. Subsektor tanaman hortikultura,
 3. Subsektor tanaman perkebunan,
 4. Subsektor peternakan,
 5. Subsektor perikanan,
 6. Subsektor kehutanan, dan
 7. Subsektor jasa pertanian
 8. **Jenis Usaha** adalah pengelompokan jenis unit usaha pertanian yang meliputi Usaha Pertanian Perorangan (UTP), Perusahaan Pertanian Berbadan Hukum (UPB), dan Usaha Pertanian Lainnya (UTL).
 9. **Rumah Tangga Usaha Pertanian (RTUP)** adalah rumah tangga yang memelihara/menguasai/melakukan kegiatan pertanian dengan tujuan sebagian atau seluruh hasilnya untuk dijual/ditukar, termasuk tanaman pangan yang hanya dikonsumsi sendiri.
 10. **Jumlah Rumah Tangga Usaha Jasa Pertanian** adalah banyaknya rumah tangga yang melakukan kegiatan usaha atas dasar balas jasa atau kontrak/ secara borongan, seperti: melayani usaha di bidang pertanian.
 11. **Usaha Jasa Pertanian** adalah kegiatan usaha atas dasar balas jasa atau kontrak/ secara Borongan
 12. **Pelaku Usaha** adalah orang perseorangan atau badan usaha yang melakukan usaha dan/atau kegiatan pada bidang tertentu.
6. **Age Group of Individual Agricultural Holders** is age grouping for individual agricultural holder which refers to ST2013.
 7. **Agricultural subsector** is a part or branch of the agricultural sector in agricultural statistical activities, including: 1. Food crop subsector, 2. Horticultural crop subsector, 3. Estate crop subsector, 4. Livestock subsector, 5. Fishery subsector, 6. Forestry subsector, and 7. Agricultural services subsector.
 8. **Type of holding** is the classification of types of agricultural holdings, including Individual Agricultural Holdings (UTP), Agricultural Corporations (UPB), and Other Agricultural Holdings (UTL).
 9. **Agricultural households** is a household that raises/controls/engages in agricultural activities with the purpose of selling or exchanging part or all of its agricultural products, including food crops intended for personal consumption.
 10. **Number of Agricultural Services Households** is the number of households carrying out business activities on a remuneration basis or contract/wholesale basis, such as: serving businesses in the agricultural sector.
 11. **Agricultural Services** is a business activity on the basis of payment for services or contracts / on a piecework basis.
 12. **Business Actors** are individuals or business entities conducting business and/or activities in certain fields.



13. **Lahan Pertanian** mencakup lahan untuk tanaman semusim (berupa sawah ataupun bukan sawah/lahan kering), padang rumput sementara maupun permanen, lahan yang sementara belum ditanami menunggu penanaman, lahan untuk tanaman tahunan (hortikultura dan perkebunan), lahan yang digunakan untuk kandang ternak dan bangunan pertanian lainnya (lumbung, penggilingan, dsb), lahan untuk kegiatan kehutanan, dan lahan untuk kegiatan budi daya perikanan (tidak termasuk lahan budi daya perikanan di laut atau perairan umum).
14. **Klasifikasi Golongan Luas Lahan yang Dikuasai** merupakan pengelompokkan luas lahan yang merujuk pada ST2013. Luas lahan yang dikuasai pada tabel tersebut mencakup luas lahan pertanian, lahan lainnya (bukan lahan pertanian dan bukan tempat tinggal), dan lahan tempat tinggal yang berada dalam satu kewenangan, termasuk lahan milik sendiri dan/atau lahan yang berasal dari pihak lain, tidak termasuk lahan yang berada di pihak lain.
15. **Luas lahan yang dikuasai** mencakup luas lahan pertanian dan lahan lainnya (bukan lahan pertanian dan bukan tempat tinggal) yang berada dalam satu kewenangan, termasuk lahan milik sendiri dan/atau lahan yang berasal dari pihak lain, tidak termasuk lahan yang berada di pihak lain.
16. **Jumlah Usaha Pertanian Perorangan Pengguna Lahan Pertanian** merupakan banyaknya usaha pertanian perorangan (UTP) yang menggunakan lahan pertanian (tidak termasuk lahan budi daya di laut atau perairan umum). Lahan pertanian tersebut digunakan untuk mengusahakan tanaman semusim (tanaman pangan, hortikultura, dan
13. **Agricultural Land** includes land for temporary crops (wetland or dryland), temporary or permanent pastures, land temporarily fallow awaiting planting, land for permanent crops (horticulture and estate crops), land for livestock pens and other agricultural buildings (barns, mills, etc.), land for forestry activities, and land for aquaculture activities (excluding marine or inland water).
14. **Group of Land Area Utilized** is a grouping of land areas that refers to ST2013. The area of land utilized in the table includes the area of agricultural land, other land (neither agricultural nor residential land), and residential land that is under one management, including selfowned land and/or land owned by other parties, excluding land area occupied by others.
15. **The area of land utilized** includes the area of agricultural land and other land (neither agricultural nor residential land) that is under one authority, including selfowned land and/or land owned by other parties, excluding land occupied by others.
16. **Number of Individual Agricultural Holdings Utilizing Agricultural Land** is the number of individual agricultural holding utilize agricultural land (excluding marine or inland water). The agricultural land is used to cultivate seasonal crops (food crops, horticultural and estate crops) or annual crops (horticultural and estate



perkebunan), tanaman hortikultura dan perkebunan tahunan, mengusahakan atau memelihara ternak, mengusahakan tanaman kehutanan, melakukan kegiatan usaha budi daya ikan (termasuk udang, rumput laut, dll) menggunakan wadah budi daya yaitu tambak, kolam, minapadi/sawah, akuarium, dan lainnya.

17. **Jumlah Usaha Pertanian Perorangan**

Gurem merupakan banyaknya usaha pertanian perorangan (UTP) yang menguasai lahan pertanian (tidak termasuk lahan budi daya di laut atau perairan umum) kurang dari setengah hektare dan tidak termasuk lahan lainnya (bukan lahan pertanian dan bukan lahan tempat tinggal). Lahan pertanian tersebut digunakan untuk mengusahakan tanaman semusim (tanaman pangan, hortikultura, dan perkebunan), tanaman hortikultura dan perkebunan tahunan, mengusahakan atau memelihara ternak, mengusahakan tanaman kehutanan, melakukan kegiatan usaha budi daya ikan (termasuk udang, rumput laut, dll) menggunakan wadah budi daya yaitu tambak, kolam, minapadi/sawah, akuarium, dan lainnya.

18. **Jumlah Petani Pengguna Lahan Pertanian**

merupakan banyaknya orang dan/atau beserta keluarganya yang menggunakan lahan pertanian (tidak termasuk lahan budi daya di laut atau perairan umum). Lahan pertanian tersebut untuk mengusahakan tanaman semusim (tanaman pangan, hortikultura, dan perkebunan), tanaman hortikultura dan perkebunan tahunan, mengusahakan atau memelihara ternak dengan tujuan utama pemeliharaan ternak diantaranya (pengembangbiakan, penggemukan, pembibitan, pembesaran ternak betina (rearing), atau produksi telur/susu/ madu/kokon/liur).

crops), cultivate or raise livestock, cultivate forestry crops, carry out aquaculture activities (including shrimp, seaweed, etc.) using containers cultivation such as brackish water ponds, ponds, mina padi/ rice fields, aquariums, and others.

17. **Number of "Gurem" Individual Agricultural Holdings**

is the number of individual agricultural holding utilize agricultural land (excluding marine or inland water) less than half a hectare, excluding other land (neither agricultural nor residential land). The agricultural land is used to cultivate seasonal crops (food crops, horticulture and estate crops) or annual crops (horticulture and estate crops), cultivate or raise livestock, cultivate forestry crops, carry out aquaculture activities (including shrimp, seaweed, etc.) using containers cultivation such as brackish water ponds, ponds, mina padi/ rice fields, aquariums, and others.

18. **Number of Farmers Utilizing Agricultural Land**

is the number of people and/or their families utilizing agricultural land (excluding marine or inland water). The agricultural land is used to cultivate seasonal crops (food crops, horticultural and estate crops) or annual crops (horticultural and estate crops), cultivate or raise livestock with the main aim including (breeding, fattening, rearing, or producing eggs/milk/honey/cocoons/ saliva).



19. **Petani sesuai Permentan Nomor 4 Tahun 2019** merupakan warga negara Indonesia perseorangan dan/atau beserta keluarganya yang melakukan usaha tani di bidang tanaman pangan, hortikultura, perkebunan, dan/atau peternakan.
20. **Jumlah Petani Gurem** merupakan banyaknya orang seorang dan/atau beserta keluarganya yang menguasai lahan pertanian (tidak termasuk lahan budi daya di laut atau perairan umum) kurang dari setengah hektare dan tidak termasuk lahan lainnya (bukan lahan pertanian dan bukan lahan tempat tinggal). Lahan pertanian tersebut untuk mengusahakan tanaman semusim (tanaman pangan, hortikultura, dan perkebunan), tanaman hortikultura dan perkebunan, tahunan, mengusahakan atau memelihara ternak dengan tujuan utama pemeliharaan ternak diantaranya (pengembangbiakan, penggemukan, pembibitan, pembesaran ternak betina (rearing), atau produksi telur/susu/madu/kokon/liur).
21. **Jumlah Petani Tanaman Pangan Pengguna Lahan Pertanian** merupakan orang seorang dan/atau beserta keluarganya yang menggunakan lahan pertanian (tidak termasuk lahan budidaya di laut atau perairan umum). Lahan pertanian tersebut digunakan untuk mengusahakan tanaman semusim (tanaman pangan, hortikultura, dan perkebunan) dengan kode komoditas padi atau palawija kecuali jagung manis.
22. **Jumlah Petani Hortikultura Pengguna Lahan Pertanian** merupakan orang seorang dan/atau beserta keluarganya yang menggunakan lahan pertanian (tidak termasuk lahan budi daya di laut atau perairan umum). Lahan pertanian tersebut digunakan untuk
19. **Farmer according to Ministerial Regulation of Ministry of Agriculture Number 4 of 2019** are Indonesia citizen and/or their family who cultivated agriculture in food crops, horticultural crops, estate crops, and/or livestock.
20. **Number of "Gurem" Farmers** is the number of people and/or their families utilize agricultural land (excluding marine or inland water) less than half a hectare, excluding other land (neither agricultural nor residential land). The agricultural land is used to cultivate seasonal crops (food crops, horticulture and estate crops) or annual crops (horticulture and estate crops), cultivate or raise livestock with the main aim including (breeding, fattening, rearing, or producing eggs/milk/honey/cocoons/ saliva).
21. **Number of Food Crops Farmers Utilizing Agricultural Land** is the number of people and/or their families utilize agricultural land (excluding marine or inland water). The agricultural land is used to cultivate seasonal crops (food crops, horticulture, and estate crops) including commodity such as paddy or secondary crop except sweet corn.
22. **Number of Horticultural Farmers Utilizing Agricultural Land** is the number of people and/or their families utilize agricultural land (excluding marine or inland water).



mengusahakan tanaman semusim (tanaman pangan, hortikultura, dan perkebunan) dengan kode komoditas tanaman buah buahan semusim, atau tanaman sayuran semusim, tanaman obat semusim kecuali kumis kucing, tanaman hias semusim, jagung manis atau mengusahakan tanaman hortikultura dan perkebunan tahunan dengan kode komoditas tanaman buah buahan tahunan, tanaman sayuran tahunan, tanaman obat tahunan, tanaman hias tahunan, kecuali komoditas kelor.

The agricultural land is used to cultivate seasonal crops (food crops, horticulture, and estate crops) including commodity with code for seasonal fruit plants, or seasonal vegetable plants, seasonal medicinal plants excluding kumis kucing, seasonal ornamental plants, sweet corn, or with commodity code for annual fruit plants, annual vegetable plants, annual medicinal plants, or annual ornamental plants excluding kelor.

23. **Jumlah Pekebon Pengguna Lahan Pertanian** merupakan orang seorang dan/atau beserta keluarganya yang menggunakan lahan pertanian (tidak termasuk lahan budi daya di laut atau perairan umum). Lahan pertanian tersebut digunakan untuk mengusahakan tanaman semusim (tanaman pangan, hortikultura, dan perkebunan) dengan kode komoditas tanaman perkebunan semusim atau komoditas kumis kucing atau mengusahakan tanaman hortikultura dan perkebunan tahunan dengan kode komoditas tanaman perkebunan tahunan atau kelor.

23. **Number of Estate Crops Farmers Utilizing Agricultural Land** is the number of people and/or their families utilize agricultural land (excluding marine or inland water). The agricultural land is used to cultivate seasonal crops (food crops, horticulture, and estate crops) with the commodity code for seasonal estate crops or kumis kucing or annual estate crops with the commodity code for annual estate crops commodity or kelor.

24. **Jumlah Peternak Pengguna Lahan Pertanian** merupakan orang seorang dan/atau beserta keluarganya yang menggunakan lahan pertanian (tidak termasuk lahan budi daya di laut atau perairan umum). Lahan pertanian tersebut digunakan untuk mengusahakan atau memelihara ternak dengan tujuan utama pemeliharaan ternak diantaranya (pengembangbiakkan, penggemukan, pembibitan, pembesaran ternak betina (rearing), atau produksi telur/susu/madu/kokon/liur).

24. **Number of Livestock Farmers Utilizing Agricultural Land** is the number of people and/or their families utilize agricultural land (excluding marine or inland water). The agricultural land is used to cultivate or raise livestock with the main aim including (breeding, fattening, rearing, or producing eggs/milk/honey/cocoons/ saliva).



25. **Jumlah Pengelola Usaha Budi Daya Ikan Pengguna Lahan Pertanian** merupakan orang seorang dan/atau beserta keluarganya yang menggunakan lahan pertanian (tidak termasuk lahan budi daya di laut atau perairan umum). Lahan pertanian tersebut digunakan untuk melakukan kegiatan usaha budi daya ikan (termasuk udang, rumput laut, dll) menggunakan wadah budi daya yaitu tambak, kolam, minapadi/sawah, akuarium, dan lainnya.
25. **Number of Aquaculture Holders Utilizing Agricultural Land** is the number of people and/or their families utilize agricultural land (excluding marine or inland water). The agricultural land is used to carry out aquaculture activities (including shrimp, seaweed, etc.) using containers cultivation such as brackish water ponds, ponds, mina padi/rice fields, aquariums, and others.
26. **Jumlah Pengelola Usaha Kehutanan Pengguna Lahan Pertanian** merupakan orang seorang dan/atau beserta keluarganya yang menggunakan lahan pertanian (tidak termasuk lahan budi daya di laut atau perairan umum). Lahan pertanian tersebut digunakan untuk mengusahakan tanaman kehutanan dan/atau melakukan usaha penangkaran tumbuhan/satwa liar.
26. **Number of Forest Farmers Utilizing Agricultural Land** is the number of people and/or their families utilize agricultural land (excluding marine or inland water). The agricultural land is used to cultivate forestry plants and/or to carry out wild plant/animal breeding activities.
27. **Jumlah Petani Gurem Tanaman Pangan** merupakan banyaknya orang seorang dan/atau beserta keluarganya yang menguasai lahan pertanian (tidak termasuk lahan budi daya di laut atau perairan umum) kurang dari setengah hektare dan tidak termasuk lahan lainnya (bukan lahan pertanian dan bukan lahan tempat tinggal). Lahan pertanian tersebut digunakan untuk mengusahakan tanaman semusim (tanaman pangan, hortikultura, dan perkebunan) dengan kode komoditas padi atau palawija kecuali jagung manis.
27. **Number of Gurem Food Crops Farmers** is the number of people and/or their families utilize agricultural land (excluding marine or inland water) less than half a hectare, excluding other land (neither agricultural nor residential land). The agricultural land is used to cultivate seasonal crops (food crops, horticulture, and estate crops) including commodity such as paddy or secondary crop except sweet corn.
28. **Jumlah Petani Gurem Hortikultura** merupakan banyaknya orang seorang dan/atau beserta keluarganya yang menguasai lahan pertanian (tidak termasuk lahan budi daya di laut atau perairan umum) kurang dari setengah hektare dan tidak termasuk lahan lainnya (bukan lahan pertanian dan bukan lahan tempat tinggal). Lahan
28. **Number of Gurem Horticultural Farmers** is the number of people and/or their families utilize agricultural land (excluding marine or inland water) less than half a hectare, excluding other land (neither agricultural nor residential land). The



pertanian tersebut digunakan untuk mengusahakan tanaman semusim (tanaman pangan, hortikultura, dan perkebunan) dengan kode komoditas tanaman buah buahan semusim, atau tanaman sayuran semusim, tanaman obat semusim kecuali kumis kucing, tanaman hias semusim, jagung manis atau mengusahakan tanaman hortikultura dan perkebunan tahunan dengan kode komoditas tanaman buah buahan tahunan, tanaman sayuran tahunan, tanaman obat tahunan, tanaman hias tahunan, kecuali komoditas kelor.

agricultural land is used to cultivate seasonal crops (food crops, horticulture, and estate crops) including commodity with code for seasonal fruit plants, or seasonal vegetable plants, seasonal medicinal plants excluding kumis kucing, seasonal ornamental plants, sweet corn, or with commodity code for annual fruit plants, annual vegetable plants, annual medicinal plants, or annual ornamental plants excluding kelor.

29. **Jumlah Pekebun Gurem** merupakan banyaknya orang seorang dan/atau beserta keluarganya yang menguasai lahan pertanian (tidak termasuk lahan budi daya di laut atau perairan umum) kurang dari setengah hektare dan tidak termasuk lahan lainnya (bukan lahan pertanian dan bukan lahan tempat tinggal). Lahan pertanian tersebut digunakan untuk mengusahakan tanaman semusim (tanaman pangan, hortikultura, dan perkebunan) dengan kode komoditas tanaman perkebunan semusim atau komoditas kumis kucing atau mengusahakan tanaman hortikultura dan perkebunan tahunan dengan kode komoditas tanaman perkebunan tahunan atau kelor.

29. **Number of Gurem Estate Crops Farmers** is the number of people and/or their families utilize agricultural land (excluding marine or inland water) less than half a hectare, excluding other land (neither agricultural nor residential land). The agricultural land is used to cultivate seasonal crops (food crops, horticulture, and estate crops) with the commodity code for seasonal estate crop or kumis kucing or annual estate crop with the commodity code for annual estate crops commodity or kelor.

30. **Jumlah Peternak Gurem** merupakan banyaknya orang seorang dan/atau beserta keluarganya yang menguasai lahan pertanian (tidak termasuk lahan budi daya di laut atau perairan umum) kurang dari setengah hektare dan tidak termasuk lahan lainnya (bukan lahan pertanian dan bukan lahan tempat tinggal). Lahan pertanian tersebut digunakan untuk mengusahakan atau memelihara ternak dengan tujuan utama pemeliharaan ternak diantaranya

30. **Number of Gurem Livestock Farmers** is the number of people and/or their families utilize agricultural land (excluding marine or inland water) less than half a hectare, excluding other land (neither agricultural nor residential land). The agricultural land is used to cultivate or raise livestock with the main aim including (breeding,



(pengembangbiakkan, penggemukan, pembibitan, pembesaran ternak betina (rearing), atau produksi telur/susu/madu/kokon/liur).

fattening, rearing, or producing eggs/milk/honey/cocoons/ saliva).

31. **Jumlah Pengelola Usaha Budi Daya Ikan Gurem** merupakan banyaknya orang seorang dan/atau beserta keluarganya yang menguasai lahan pertanian (tidak termasuk lahan budi daya di laut atau perairan umum) kurang dari setengah hektare dan tidak termasuk lahan lainnya (bukan lahan pertanian dan bukan lahan tempat tinggal). Lahan pertanian tersebut digunakan untuk melakukan kegiatan usaha budi daya ikan (termasuk udang, rumput laut, dll) menggunakan wadah budi daya yaitu tambak, kolam, minapadi/sawah, akuarium, dan lainnya.
31. **Number of Gurem Aquaculture Holders** is the number of people and/or their families utilize agricultural land (excluding marine or inland water) less than half a hectare, excluding other land (neither agricultural nor residential land). The agricultural land is used to carry out aquaculture activities (including shrimp, seaweed, etc.) using containers cultivation such as brackish water ponds, ponds, rice-cum-fish/rice fields, aquariums, and others.
32. **Jumlah Petani Gurem Kehutanan** merupakan banyaknya orang seorang dan/atau beserta keluarganya yang menguasai lahan pertanian (tidak termasuk lahan budi daya di laut atau perairan umum) kurang dari setengah hektare dan tidak termasuk lahan lainnya (bukan lahan pertanian dan bukan lahan tempat tinggal). Lahan pertanian tersebut digunakan untuk mengusahakan tanaman kehutanan dan/atau melakukan usaha penangkaran tumbuhan/satwa liar.
32. **Number of Gurem Forestry Farmers** is the number of people and/or their families utilize agricultural land (excluding marine or inland water) less than half a hectare, excluding other land (neither agricultural nor residential land). The agricultural land is used to cultivate forestry plants and/or to carry out wild plant/animal breeding activities.
33. **Jumlah Rumah Tangga Usaha Tanaman Pangan** adalah banyaknya rumah tangga yang melakukan kegiatan pertanian yang menghasilkan produk tanaman pangan (padi dan palawija), termasuk usaha pembibitan tanaman pangan dan bukan sebagai buruh tani atau pekerja keluarga.
33. **Number of Food Crop Cultivation Households** is the number of households carrying out agricultural activities that produce food crop products (paddy and secondary food crops), including food crop nurseries, and not as farm laborers or family workers.
34. **Jumlah Rumah Tangga Usaha Hortikultura** adalah banyaknya rumah tangga yang melakukan kegiatan usaha

hortikultura yang menghasilkan produk tanaman sayuran, tanaman buahbuahan, tanaman hias, dan tanaman obat dengan tujuan sebagian atau seluruh hasilnya dijual/ditukar atas risiko usaha.

35. **Jumlah Rumah Tangga Usaha Perkebunan** adalah banyaknya rumah tangga yang melakukan kegiatan budi daya tanaman perkebunan, termasuk pembibitan tanaman perkebunan, dengan tujuan sebagian atau seluruh hasilnya untuk dijual/ditukar atas risiko usaha.

36. **Jumlah Rumah Tangga Usaha Peternakan** adalah banyaknya rumah tangga yang melakukan kegiatan pemeliharaan ternak (meliputi penggemukan/pembibitan/pengembangbiakan/pemacekan) yang menghasilkan produk peternakan dengan tujuan sebagian atau seluruh hasilnya dijual/ditukar atas risiko usaha.

37. **Jumlah Rumah Tangga Usaha Perikanan** adalah banyaknya rumah tangga yang mengusahakan kegiatan di subsektor perikanan. Satu rumah tangga dapat mengusahakan lebih dari satu subsektor. yang melakukan kegiatan budi daya ikan dan/atau penangkapan ikan dengan tujuan sebagian atau seluruh hasilnya dijual/ditukar atas risiko usaha.

38. **Jumlah Rumah Tangga Usaha Budi Daya Ikan** adalah banyaknya rumah tangga yang melakukan kegiatan pemeliharaan, pembesaran dan/atau pembiakan (pembenihan) ikan dengan menggunakan lahan, perairan dan fasilitas buatan serta memanen hasilnya dengan tujuan sebagian atau seluruhnya untuk dijual/ditukar atas risiko usaha.

39. **Jumlah Rumah Tangga Usaha Penangkapan Ikan** adalah banyaknya

34. **Number of Horticultural Cultivation Households** is the number of households carrying out horticultural cultivation activities that produce vegetables, fruit plants, ornamental plants, and medicinal plants, with the purpose of selling/exchanging some or all of the results at business risk.

35. **Number of Estate Crop Cultivation Households** is the number of households carrying out estate crop cultivation activities, including estate crop nurseries, with the purpose of selling/exchanging some or all of the results at the business risk.

36. **Number of Livestock Households** is the number of households carrying out livestock activities (including rearing/breeding/raising/pacification) that produce livestock products, with the purpose of selling/exchanging some or all of the results at the business risk.

37. **Number of Fishery Households** is the number of households carrying out activities in the fisheries subsector. One household can work on more than one subsector that carry out aquaculture and/or capture fishery activities with the purpose of selling/exchanging some or all of the results at business risk.

38. **Number of Aquaculture Households** is the number of households carrying out fish raising, growing, and/or breeding activities utilizing the land, waters and made facilities as well as harvesting the results with the purpose of selling/exchanging some or all of the results at the business risk.



- rumah tangga yang melakukan kegiatan penangkapan ikan di laut maupun di perairan darat dengan tujuan sebagian atau seluruhnya untuk dijual/ditukar atas risiko usaha.
40. **Jumlah Rumah Tangga Usaha Kehutanan** merupakan banyaknya rumah tangga yang melakukan kegiatan budi daya/pembibitan tanaman kehutanan, penangkaran tumbuhan/satwa liar, serta pemungutan hasil hutan dan/atau perburuan dan panangkapan satwa liar dengan tujuan sebagian atau seluruhnya untuk dijual/ditukar atas risiko usaha.
 41. **Usaha Pertanian Perorangan (UTP)** adalah banyaknya unit usaha pertanian yang dikelola oleh satu orang yang memiliki tanggung jawab teknis, yuridis, dan ekonomis untuk unit pertanian tersebut. Orang tersebut dapat melakukan semua tanggung jawab secara langsung, atau mendelegasikan yang terkait dengan pengelolaan kerja sehari-hari kepada seorang manajer (tidak berbadan hukum). Usaha pertanian mencakup usaha di subsektor tanaman pangan, hortikultura, perkebunan, peternakan, perikanan, kehutanan, dan jasa pertanian.
 42. **Jumlah Pengelola Usaha Pertanian Perorangan Tanaman Pangan** adalah banyaknya orang yang mengelola sekaligus memiliki tanggung jawab teknis, yuridis, dan ekonomis pada unit usaha pertanian perorangan tanaman pangan (selain unit usaha pertanian berbadan hukum dan usaha pertanian lain).
 43. **Jumlah Pengelola Usaha Pertanian Perorangan Hortikultura** adalah banyaknya orang yang mengelola sekaligus memiliki tanggung jawab
 39. **Number of Capture Fishery Households** is the number of households carrying out fishing activities in marine or inland waters, with the purpose of selling/exchanging some or all of them at business risk.
 40. **Number of Forestry Households** is the number of households carrying out forestry plant cultivation/nursery activities, breeding wild plants/animals, as well as collecting forest products and/or hunting and capturing wild animals with the purpose of selling/exchanging some or all of the results at the business risk.
 41. **Individual Agricultural Holdings** represents the number of agricultural holdings managed by one person who has technical, juridical, and economic responsibility for the agricultural holding. This person may perform all responsibilities directly or delegate those related to day-to-day management to a manager (without a legal entity). Agricultural holding include activities in the food crop, horticultural crop, estate crop, livestock, fishery, forestry subsectors, and agricultural services subsectors.
 42. **The Number of Food Crop Individual Agricultural Holders** is the number of individuals managing and having technical, juridical, and economic responsibility for food crop individual agricultural holding (other than agricultural corporation and other agricultural holding).



teknis, yuridis, dan ekonomis pada unit usaha pertanian perorangan hortikultura (selain unit usaha pertanian berbadan hukum dan usaha pertanian lain).

44. **Jumlah Pengelola Usaha Pertanian Perorangan Perkebunan** adalah banyaknya orang yang mengelola sekaligus memiliki tanggung jawab teknis, yuridis, dan ekonomis pada unit usaha pertanian perorangan perkebunan (selain unit usaha pertanian berbadan hukum dan usaha pertanian lain).
45. **Jumlah Pengelola Usaha Pertanian Perorangan Peternakan** adalah banyaknya orang yang mengelola sekaligus memiliki tanggung jawab teknis, yuridis, dan ekonomis pada unit usaha pertanian perorangan peternakan (selain unit usaha pertanian berbadan hukum dan usaha pertanian lain).
46. **Jumlah Pengelola Usaha Pertanian Perorangan Perikanan** adalah banyaknya orang yang mengelola sekaligus memiliki tanggung jawab teknis, yuridis, dan ekonomis pada unit usaha pertanian perorangan perikanan (selain unit usaha pertanian berbadan hukum dan usaha pertanian lain).
47. **Jumlah Pengelola Usaha Pertanian Perorangan Kehutanan** adalah banyaknya orang yang mengelola sekaligus memiliki tanggung jawab teknis, yuridis, dan ekonomis pada unit usaha pertanian perorangan kehutanan (selain unit usaha pertanian berbadan hukum dan usaha pertanian lain).
48. **Jumlah Pengelola Usaha Pertanian Perorangan Jasa Pertanian** adalah banyaknya orang yang mengelola sekaligus memiliki tanggung jawab teknis, yuridis, dan ekonomis pada

43. **The Number of Horticultural Individual Agricultural Holders** is the number of individuals managing and having technical, juridical, and economic responsibility for horticultural individual agricultural holding (other than agricultural corporation and other agricultural holding).
44. **Number of Estate Crop Individual Agricultural Holders** is the number of individuals managing and having technical, juridical, and economic responsibility for estate crop individual agricultural holding (other than agricultural corporation and other agricultural holding).
45. **Number of Livestock Individual Agricultural Holders** is the number of individuals managing and having technical, juridical, and economic responsibility for livestock individual agricultural holding (other than agricultural corporation and other agricultural holding).
46. **Number of Fishery Individual Agricultural Holders** is the number of individuals managing and having technical, juridical, and economic responsibility for fishery individual agricultural holding (other than agricultural corporation and other agricultural holding).
47. **Number of Forestry Individual Agricultural Holders** is the number of individuals managing and having technical, juridical, and economic responsibility for forestry individual agricultural holding (other than agricultural corporation and other agricultural holding).



- unit usaha pertanian perorangan jasa pertanian (selain unit usaha pertanian berbadan hukum dan usaha pertanian lain).
49. **Jumlah Usaha Pertanian Perorangan Tanaman Pangan** adalah banyaknya unit usaha perorangan yang melakukan kegiatan pertanian yang menghasilkan produk tanaman pangan (padi dan palawija), termasuk usaha pembibitan tanaman pangan dan bukan sebagai buruh tani atau pekerja keluarga.
 50. **Jumlah Usaha Pertanian Perorangan Hortikultura** adalah banyaknya unit usaha perorangan yang melakukan kegiatan usaha hortikultura yang menghasilkan produk tanaman sayuran, tanaman buah-buahan, tanaman hias, dan tanaman obat dengan tujuan sebagian atau seluruh hasilnya dijual/ ditukar atas risiko usaha.
 51. **Jumlah Usaha Pertanian Perorangan Perkebunan** adalah banyaknya unit usaha perorangan yang melakukan kegiatan budi daya tanaman perkebunan, termasuk pembibitan tanaman perkebunan, dengan tujuan sebagian atau seluruh hasilnya untuk dijual/ ditukar atas risiko usaha.
 52. **Jumlah Usaha Pertanian Perorangan Peternakan** adalah banyaknya unit usaha perorangan yang melakukan kegiatan pemeliharaan ternak (meliputi pengembangbiakan/penggemukan/pembibitan/rearing/produksi telur, susu, madu, kokon, dan liur) yang menghasilkan produk peternakan dengan tujuan sebagian atau seluruh hasilnya dijual/ditukar atas risiko usaha.
 53. **Jumlah Usaha Pertanian Perorangan Perikanan** adalah banyaknya unit usaha perorangan yang melakukan kegiatan
 48. **Number of Agricultural Services Individual Agricultural Holders** is the number of individuals managing and having technical, juridical, and economic responsibility for agricultural services individual agricultural holding (other than agricultural corporation and other agricultural holding).
 49. **Number of Food Crop Individual Agricultural Holdings** is the number of individual holdings carrying out agricultural activities that produce food crop products (paddy and secondary crops), including food crop nurseries, and not as farm laborers or family workers.
 50. **Number of Horticultural Individual Agricultural Holdings** is the number of individual holdings carrying out horticultural cultivation activities that produce vegetables, fruit plants, ornamental plants, and medicinal plants, with the purpose of selling/exchanging some or all of the results at business risk.
 51. **Number of Estate Crop Individual Agricultural Holdings** is the number of individual holdings carrying out estate crop cultivation activities, including estate crop nurseries, with the purpose of selling/ exchanging some or all of the results at the business risk.
 52. **Number of Livestock Individual Agricultural Holdings** is the number of individual holdings carrying out livestock activities (including rearing/breeding/ raising/pacification) that produce livestock products, with the purpose of selling/exchanging some or all of the results at the business risk.



budi daya ikan dan/atau penangkapan ikan di laut maupun di perairan darat dengan tujuan sebagian atau seluruhnya untuk dijual/ditukar atas risiko usaha.

54. **Jumlah Usaha Pertanian Perorangan Kehutanan** adalah banyaknya unit usaha perorangan yang melakukan kegiatan budi daya/pembibitan tanaman kehutanan, penangkaran tumbuhan/satwa liar, serta pemungutan hasil hutan dan/atau perburuan dan panangkapan satwa liar dengan tujuan sebagian atau seluruhnya untuk dijual/ ditukar atas risiko usaha.

55. **Jumlah Usaha Pertanian Perorangan Jasa Pertanian** adalah banyaknya unit usaha perorangan yang melakukan kegiatan usaha atas dasar balas jasa atau kontrak/secara borongan, seperti: melayani usaha di bidang pertanian.

53. **Number of Fishery Individual Agricultural Holdings** is the number of individual holdings carrying out aquaculture and/or fishing activities at sea or inland waters with the purpose of selling/exchanging some or all of the results at the business risk.

54. **Number of Forestry Individual Agricultural Holdings** is the number of individual holdings carrying out forestry plant cultivation/nursery activities, breeding wild plants/animals, as well as collecting forest products and/or hunting and capturing wild animals with the purpose of selling/exchanging some or all of the results at the business risk.

55. **Number of Agricultural Services Individual Agricultural Holdings** is the number of individual holdings carrying out business activities on a remuneration basis or contract/wholesale basis, such as: serving businesses in the agricultural sector.



Tabel
Table

3.1

Jumlah Rumah Tangga Usaha Pertanian Menurut Kecamatan dan Kelompok Umur Kepala Rumah Tangga di Kabupaten Bengkalis (rumah tangga), 2023
Number of Agricultural Households by Subdistrict and Age Group of Household Heads in Bengkalis Regency (households), 2023

Kecamatan Subdistrict	Kelompok Umur Age Group							Jumlah Total
	<15	15-24	25-34	35-44	45-54	55-64	65+	
(1)	(2)	(3)	(4)	(5)	(6)	(7)	(8)	(9)
Mandau	-	27	556	1.579	2.171	1.841	955	7.129
Pinggir	-	35	478	1.265	1.617	1.144	465	5.004
Bathin Solapan	-	26	680	1.818	2.266	1.540	674	7.004
Talang Muandau	-	60	614	1.432	1.357	734	349	4.546
Bukit Batu	-	12	168	680	858	642	387	2.747
Siak Kecil	-	44	667	1.413	1.479	988	772	5.363
Bandar Laksamana	-	19	357	836	981	524	288	3.005
Rupat	-	123	1426	2.515	2.444	1.620	1.076	9.204
Rupat Utara	-	25	371	893	794	467	281	2.831
Bengkalis	-	24	519	1.664	2.103	1.720	964	6.994
Bantan	-	51	705	2.226	2.789	2.017	1.461	9.249
Bengkalis	-	446	6.541	16.321	18.859	13.237	7.672	63,076

Tabel
Table 3.2

Jumlah Rumah Tangga Usaha Pertanian Menurut Kecamatan dan Kelompok Umur Kepala Rumah Tangga Berjenis Kelamin Laki-Laki di Kabupaten Bengkulu (rumah tangga), 2023
Number of Agricultural Households by Subdistrict and Age Group of Male Head of Households in Bengkulu Regency (households), 2023

Kecamatan Subdistrict	Kelompok Umur Age Group							Jumlah Total
	<15	15-24	25-34	35-44	45-54	55-64	65+	
(1)	(2)	(3)	(4)	(5)	(6)	(7)	(8)	(9)
Mandau	-	24	542	1.501	1.982	1.582	751	6.382
Pinggir	-	31	468	1.207	1.516	966	351	4.539
Bathin Solapan	-	25	664	1.757	2.103	1.355	545	6.449
Talang Muandau	-	57	607	1.383	1.257	601	270	4.175
Bukit Batu	-	12	161	648	799	539	298	2.457
Siak Kecil	-	40	656	1.341	1.356	815	537	4.745
Bandar Laksamana	-	17	349	806	919	430	198	2.719
Rupat	-	114	1.367	2.377	2.164	1.269	658	7.949
Rupat Utara	-	22	358	851	727	404	195	2.557
Bengkalis	-	19	497	1.577	1.889	1.422	664	6.068
Bantan	-	48	681	2.116	2.562	1.630	1.013	8.050
Bengkalis	-	409	6.350	15.564	17.274	11.013	5.480	56.090



Tabel
Table

3.3

Jumlah Rumah Tangga Usaha Pertanian Menurut Kecamatan dan Kelompok Umur Kepala Rumah Tangga Berjenis Kelamin Perempuan di Kabupaten Bengkulu (rumah tangga), 2023
Number of Agricultural Households by Subdistrict and Age Group of Female Head of Households in Bengkulu Regency (households), 2023

Kecamatan Subdistrict	Kelompok Umur Age Group							Jumlah Total
	<15	15-24	25-34	35-44	45-54	55-64	65+	
(1)	(2)	(3)	(4)	(5)	(6)	(7)	(8)	(9)
Mandau	-	3	14	78	189	259	204	747
Pinggir	-	4	10	58	101	178	114	465
Bathin Solapan	-	NA	16	61	163	185	129	555
Talang Muandau	-	3	7	49	100	133	79	371
Bukit Batu	-	-	7	32	59	103	89	290
Siak Kecil	-	4	11	72	123	173	235	618
Bandar Laksamana	-	NA	8	30	62	94	90	286
Rupat	-	9	59	138	280	351	418	1.255
Rupat Utara	-	3	13	42	67	63	86	274
Bengkalis	-	5	22	87	214	298	300	926
Bantan	-	3	24	110	227	387	448	1.199
Bengkalis	-	37¹	191	757	1.585	2.224	2.192	6.986

Catatan/Note: ¹ Jumlah sudah termasuk unit pada NA/The Number included units on NA

Tabel
Table 3.4

Jumlah Anggota Rumah Tangga Usaha Pertanian Menurut Kecamatan dan Jenis Kelamin Anggota Rumah Tangga di Kabupaten Bengkulu (rumah tangga), 2023
Number of Agricultural Household Members by Subdistrict and Sex of Household Members in Bengkulu Regency (households), 2023

Kecamatan Subdistrict	Laki-laki Male		Perempuan Female	
	Absolut Absolute	Rata-rata per Rumah Tangga Pertanian Average Agricultural Household	Absolut Absolute	Rata-rata per Rumah Tangga Pertanian Average Agricultural Household
(1)	(2)	(3)	(4)	(5)
Mandau	13.707	1,92	13.054	1,83
Pinggir	9.921	1,98	9.446	1,89
Bathin Solapan	13.990	2,00	13.224	1,89
Talang Muandau	9.040	1,99	8.611	1,89
Bukit Batu	5.442	1,98	5.243	1,91
Siak Kecil	9.688	1,81	9.226	1,72
Bandar Laksamana	5.888	1,96	5.519	1,84
Rupat	16.540	1,80	15.862	1,72
Rupat Utara	5.939	2,10	5.595	1,98
Bengkalis	14.585	2,09	13.508	1,93
Bantan	17.682	1,91	16.717	1,81
Bengkalis	122.422	1.94	116.005	1.84

Lanjutan Tabel/*Continued Table 3.4*

Kecamatan Subdistrict	Jumlah Total	
	Absolut Absolute	Rata-rata per Rumah Tangga Pertanian Average Agricultural Household
(1)	(6)	(7)
Mandau	26.761	3,75
Pinggir	19.367	3,87
Bathin Solapan	27.214	3,89
Talang Muandau	17.651	3,88
Bukit Batu	10.685	3,89
Siak Kecil	18.914	3,53
Bandar Laksamana	11.407	3,8
Rupat	32.402	3,52
Rupat Utara	11.534	4,07
Bengkalis	28.093	4,02
Bantan	34.399	3,72
Bengkalis	238.427	3,78

<https://bengkalis.go.id>

Tabel
Table 3.5

Jumlah Rumah Tangga Usaha Pertanian Menurut Kecamatan dan Kelompok Jumlah Anggota Rumah Tangga di Kabupaten Bengkalis (rumah tangga), 2023
Number of Agricultural Households by Subdistrict and Group of Household Members in Bengkalis Regency (households), 2023

Kecamatan Subdistrict	Kelompok Umur Age Group					Jumlah Total
	1	2-3	4-5	6-9	≥10	
(1)	(2)	(3)	(4)	(5)	(6)	(7)
Mandau	355	2.698	3.305	768	3	7.129
Pinggir	216	1.781	2.380	625	NA	5.004
Bathin Solapan	270	2.489	3.374	866	5	7.004
Talang Muandau	199	1.583	2.196	566	NA	4.546
Bukit Batu	151	950	1.273	371	NA	2.747
Siak Kecil	436	2.099	2.461	364	3	5.363
Bandar Laksamana	160	1.087	1.420	332	6	3.005
Rupat	733	3.849	3.847	771	4	9.204
Rupat Utara	129	869	1.369	456	8	2.831
Bengkalis	384	2.180	3.363	1.042	25	6.994
Bantan	643	3.398	4.231	963	14	9.249
Bengkalis	3.676	22.983	29.219	7.124	74¹	63.076

Catatan/Note: ¹ Jumlah sudah termasuk unit pada NA/The Number included units on NA



Tabel
Table

3.6

Jumlah Pengelola Usaha Pertanian Perorangan Menurut Kecamatan dan Jenis Kelamin di Kabupaten Bengkalis (orang), 2023
Number of Individual Agricultural Holders by Subdistrict and Sex in Bengkalis Regency (people), 2023

Kecamatan Subdistrict	Jenis Kelamin Pengelola Usaha Pertanian Perorangan Sex of Individual Agricultural Holders		Jumlah Total
	Laki-laki Male	Perempuan Female	
(1)	(2)	(3)	(4)
Mandau	6.254	909	7.163
Pinggir	4.380	634	5.014
Bathin Solapan	6.324	725	7.049
Talang Muandau	4.182	378	4.560
Bukit Batu	2.467	301	2.768
Siak Kecil	4.785	629	5.414
Bandar Laksamana	2.715	303	3.018
Rupat	7.938	1.283	9.221
Rupat Utara	2.567	275	2.842
Bengkalis	5.536	1.578	7.114
Bantan	7.889	1.557	9.446
Bengkalis	55.037	8.572	63.609

<https://bengkalis.kab.bps.go.id>

Tabel
Table

3.7

Jumlah Pengelola Usaha Pertanian Perorangan Menurut Kecamatan dan Kelompok Umur di Kabupaten Bengkalis (orang), 2023
Number of Individual Agricultural Holders by Subdistrict and Age Group in Bengkalis Regency (people), 2023

Kecamatan Subdistrict	Kelompok Umur (tahun) Age Group (years)							Jumlah Total
	<15	15-24	25-34	35-44	45-54	55-64	65+	
(1)	(2)	(3)	(4)	(5)	(6)	(7)	(8)	(9)
Mandau	1	44	586	1.612	2.180	1.823	917	7.163
Pinggir	-	42	503	1.282	1.619	1.123	445	5.014
Bathin Solapan	-	36	724	1.831	2.274	1.527	657	7.049
Talang Muandau	-	65	627	1.435	1.353	732	348	4.560
Bukit Batu	-	17	187	696	868	634	366	2.768
Siak Kecil	-	62	704	1.448	1.490	977	733	5.414
Bandar Laksamana	-	27	380	851	976	518	266	3.018
Rupat	-	137	1.471	2.544	2.453	1.598	1.018	9.221
Rupat Utara	-	29	398	909	797	461	248	2.842
Bengkalis	2	39	587	1.771	2.125	1.677	913	7.114
Bantan	1	66	776	2.319	2.879	2.015	1.390	9.446
Bengkalis	4	564	6.943	16.698	19.014	13.085	7.301	63.609

Catatan/Note: ¹ Jumlah sudah termasuk unit pada NA/The Number included units on NA



Tabel
Table 3.8

Jumlah Pengelola Usaha Pertanian Perorangan Berjenis Kelamin Laki-Laki Menurut Kecamatan dan Kelompok Umur di Kabupaten Bengkalis (orang), 2023
Number of Individual Agricultural Holders of Male by Subdistrict and Age Group in Bengkalis Regency (people), 2023

Kecamatan Subdistrict	Kelompok Umur (tahun) Age Group (years)							Jumlah Total
	<15	15-24	25-34	35-44	45-54	55-64	65+	
(1)	(2)	(3)	(4)	(5)	(6)	(7)	(8)	(9)
Mandau	1	38	557	1.489	1.926	1.528	715	6.254
Pinggir	0	35	461	1.165	1.457	924	338	4.380
Bathin Solapan	0	32	677	1.705	2.055	1.327	528	6.324
Talang Muandau	0	62	617	1.384	1.251	599	269	4.182
Bukit Batu	0	17	177	653	799	533	288	2.467
Siak Kecil	0	55	683	1.360	1.359	807	521	4.785
Bandar Laksamana	0	25	368	805	913	419	185	2.715
Rupat	0	120	1.386	2.384	2.163	1.253	632	7.938
Rupat Utara	0	25	382	857	726	399	178	2.567
Bengkalis	2	32	496	1.440	1.670	1.287	609	5.536
Bantan	1	61	705	2.103	2.510	1.570	939	7.889
Bengkalis	4	502	6.509	15.345	16.829	10.646	5.202	55.037

Catatan/Note: ¹ Jumlah sudah termasuk unit pada NA/The Number included units on NA

Tabel
Table 3.9

Jumlah Pengelola Usaha Pertanian Perorangan Berjenis Kelamin Perempuan Menurut Kecamatan dan Kelompok Umur di Kabupaten Bengkalis (orang), 2023
Number of Individual Agricultural Holders of Female by Subdistrict and Age Group in Bengkalis Regency (people), 2023

Kecamatan Subdistrict	Kelompok Umur (tahun) Age Group (years)							Jumlah Total
	<15	15-24	25-34	35-44	45-54	55-64	65+	
(1)	(2)	(3)	(4)	(5)	(6)	(7)	(8)	(9)
Mandau	-	6	29	123	254	295	202	909
Pinggir	-	7	42	117	162	199	107	634
Bathin Solapan	-	4	47	126	219	200	129	725
Talang Muandau	-	3	10	51	102	133	79	378
Bukit Batu	-	-	10	43	69	101	78	301
Siak Kecil	-	7	21	88	131	170	212	629
Bandar Laksamana	-	NA	12	46	63	99	81	303
Rupat	-	17	85	160	290	345	386	1.283
Rupat Utara	-	4	16	52	71	62	70	275
Bengkalis	-	7	91	331	455	390	304	1.578
Bantan	-	5	71	216	369	445	451	1.557
Bengkalis	-	62¹	434	1.353	2.185	2.439	2.099	8.572

Catatan/Note: ¹ Jumlah sudah termasuk unit pada NA/The Number included units on NA



Tabel
Table

3.10

Jumlah Rumah Tangga Usaha Pertanian Menurut Kecamatan dan Subsektor yang Diusahakan di Kabupaten Bengkalis (rumah tangga), 2023
Number of Agricultural Households by Subdistrict and Subsectors in Bengkalis Regency (households), 2023

Kecamatan Subdistrict	Rumah Tangga Usaha Pertanian ¹ Agricultural Households ¹	Subsektor Subsectors		
		Tanaman Pangan Food Crop	Hortikultura Horticulture	Perkebunan Estate Crop
(1)	(2)	(3)	(4)	(5)
Mandau	7.129	451	1.073	4.389
Pinggir	5.004	231	204	4.271
Bathin Solapan	7.004	215	554	6.121
Talang Muandau	4.546	21	40	4.413
Bukit Batu	2.747	154	547	2.255
Siak Kecil	5.363	1.115	224	5.003
Bandar Laksamana	3.005	82	52	2.827
Rupat	9.204	38	163	8.599
Rupat Utara	2.831	7	134	2.413
Bengkalis	6.994	228	1.395	5.455
Bantan	9.249	1.175	1.029	8.401
Bengkalis	63.076	3.717	5.415	54.147

<https://bengkalis.bps.go.id>



Lanjutan Tabel/*Continued Table 3.10*

Kecamatan Subdistrict	Subsektor Subsectors			
	Peternakan Livestock	Perikanan Fishery	Kehutanan Forestry	Jasa Pertanian Agricultural Services
(1)	(6)	(7)	(8)	(9)
Mandau	1.814	355	9	3
Pinggir	552	98	-	NA
Bathin Solapan	714	100	NA	29
Talang Muandau	364	123	3	NA
Bukit Batu	1.125	176	21	7
Siak Kecil	1.736	134	25	7
Bandar Laksamana	581	130	17	11
Rupat	1.030	290	89	110
Rupat Utara	389	395	10	24
Bengkalis	1.860	824	73	11
Bantan	2.703	623	236	NA
Bengkalis	12.868	3.248	484²	206²

Catatan/Note: ¹ Satu Rumah Tangga Usaha Pertanian (RTUP) dapat mengusahakan lebih dari satu subsektor/One Agricultural Household can engage in more than one subsector

² Jumlah sudah termasuk unit pada NA/The Number included units on NA



Tabel
Table

3.11

Jumlah Rumah Tangga Usaha Pertanian Subsektor Menurut Kecamatan di Kabupaten Bengkalis (rumah tangga), 2023
Number of Subsectoral Agricultural Households by Subdistrict in Bengkalis Regency (households), 2023

Kecamatan Subdistrict	Banyaknya Rumah Tangga Usaha Pertanian ¹ Total Agricultural Households ¹	Rumah Tangga Petani Farmer Households	
		Banyaknya Rumah Tangga Petani ² Total Farmer Households ²	Tanaman Pangan Food Crop
(1)	(2)	(3)	(4)
Mandau	7.129	6.814	451
Pinggir	5.004	4.923	231
Bathin Solapan	7.004	6.936	215
Talang Muandau	4.546	4.467	21
Bukit Batu	2.747	2.653	154
Siak Kecil	5.363	5.315	1.115
Bandar Laksamana	3.005	2.952	82
Rupat	9.204	8.999	38
Rupat Utara	2.831	2.583	7
Bengkalis	6.994	6.421	228
Bantan	9.249	8.851	1.175
Bengkalis	63.076	60.914	3.717

<https://bengkalis.kab.bps.go.id>



Lanjutan Tabel/*Continued Table 3.11*

Kecamatan Subdistrict	Rumah Tangga Petani Farmer Households		
	Hortikultura Horticulture	Perkebunan Estate Crop	Peternakan Livestock
(1)	(5)	(6)	(7)
Mandau	1.073	4.389	1.814
Pinggir	204	4.271	552
Bathin Solapan	554	6.121	714
Talang Muandau	40	4.413	364
Bukit Batu	547	2.255	1.125
Siak Kecil	224	5.003	1.736
Bandar Laksamana	52	2.827	581
Rupat	163	8.599	1.030
Rupat Utara	134	2.413	389
Bengkalis	1.395	5.455	1.860
Bantan	1.029	8.401	2.703
Bengkalis	5.415	54.147	12.868

Lanjutan Tabel/*Continued Table 3.11*

Kecamatan Subdistrict	Rumah Tangga Usaha Perikanan Fishery Households		
	Banyaknya Rumah Tangga Usaha Perikanan ³ Total Fishery Households ³	Budi Daya Ikan Aquaculture	Perikanan Tangkap Capture Fishery
(1)	(8)	(9)	(10)
Mandau	355	337	18
Pinggir	98	17	81
Bathin Solapan	100	74	26
Talang Muandau	123	20	114
Bukit Batu	176	21	155
Siak Kecil	134	48	87
Bandar Laksamana	130	7	123
Rupat	290	13	277
Rupat Utara	395	5	390
Bengkalis	824	87	739
Bantan	623	26	598
Bengkalis	3.248	655	2.608

<https://bengkaliskab.bps.go.id>



Lanjutan Tabel/*Continued Table 3.11*

<i>Kecamatan Subdistrict</i>	<i>Rumah Tangga Usaha Kehutanan Forestry Households</i>	<i>Rumah Tangga Usaha Jasa Pertanian Agricultural Services Households</i>
(1)	(11)	(12)
Mandau	9	3
Pinggir	-	NA
Bathin Solapan	NA	29
Talang Muandau	3	NA
Bukit Batu	21	7
Siak Kecil	25	7
Bandar Laksamana	17	11
Rupat	89	110
Rupat Utara	10	24
Bengkalis	73	11
Bantan	236	NA
Bengkalis	484⁴	206⁴

Catatan/Note: ¹ Satu Rumah Tangga Usaha Pertanian (RTUP) dapat mengusahakan lebih dari satu subsektor/*One Agricultural engage in more than one subsector*
² Satu Rumah Tangga Petani dapat mengusahakan lebih dari satu subsektor (tanaman pangan, hortikultura, perkebunan, dan/atau peternakan)/*One Farmer Household can engage in more than one sub-sector (food crop, horticulture, estate crop, and/or livestock)*
³ Satu Rumah Tangga Usaha Perikanan dapat mengusahakan lebih dari satu sub-subsektor (budidaya dan/atau penangkapan ikan)/*One Fishery Household can engage in more than one sub-subsector (aquaculture and/or capture fishery)*
⁴ Jumlah sudah termasuk unit pada NA/*The Number included units on NA*



Tabel
Table

3.12

Jumlah Pelaku Usaha Pertanian Perorangan Subsektor Menurut Kecamatan di Kabupaten Bengkulu (orang), 2023
Number of Subsectoral Individual Agricultural Holders by Subdistrict in Bengkulu Regency (people), 2023

Kecamatan Subdistrict	Pelaku Usaha Pertanian Perorangan ¹ Individual Agricultural Actors ¹	Petani Farmers	
		Jumlah ² Total ²	Petani Tanaman Pangan Food Crop Farmers
(1)	(2)	(3)	(4)
Mandau	7.163	6.848	451
Pinggir	5.014	4.932	231
Bathin Solapan	7.049	6.981	218
Talang Muandau	4.560	4.481	21
Bukit Batu	2.768	2.672	154
Siak Kecil	5.414	5.366	1.115
Bandar Laksamana	3.018	2.964	82
Rupat	9.221	9.013	38
Rupat Utara	2.842	2.592	7
Bengkalis	7.114	6.486	228
Bantan	9.446	9.038	1.188
Bengkalis	63.609	61.373	3.733

<https://bengkalis.kab.bps.go.id>



Lanjutan Tabel/*Continued Table 3.12*

Kecamatan Subdistrict	Petani Farmers		
	Petani Hortikultura Horticulture Farmers	Pekebun Planters	Peternak Breeders
(1)	(5)	(6)	(7)
Mandau	1.073	4.415	1.819
Pinggir	204	4.272	554
Bathin Solapan	560	6.128	717
Talang Muandau	40	4.426	364
Bukit Batu	550	2.266	1.127
Siak Kecil	226	5.030	1.744
Bandar Laksamana	52	2.838	582
Rupat	163	8.610	1.030
Rupat Utara	134	2.420	389
Bengkalis	1.397	5.494	1.866
Bantan	1.039	8.499	2.725
Bengkalis	5.438	54.398	12.917

Lanjutan Tabel/*Continued Table 3.12*

Kecamatan Subdistrict	Pelaku Usaha Perikanan Fishery Individual Agricultural Holders		
	Jumlah ³ Total ³	Pembudidaya Ikan Fish Cultivators	Nelayan Tangkap Capture Fishermen
(1)	(8)	(9)	(10)
Mandau	355	337	18
Pinggir	98	17	81
Bathin Solapan	100	74	26
Talang Muandau	123	20	114
Bukit Batu	176	21	155
Siak Kecil	136	48	89
Bandar Laksamana	130	7	123
Rupat	290	13	277
Rupat Utara	395	5	390
Bengkalis	835	87	750
Bantan	625	26	600
Bengkalis	3.263	655	2.623

<https://bengkalis.kab.bps.go.id/>



Lanjutan Tabel/*Continued Table 3.12*

Kecamatan Subdistrict	Petani Hutan Forest Farmers	Pelaku Usaha Jasa Pertanian Agricultural Services Actors
(1)	(11)	(12)
Mandau	9	3
Pinggir	-	NA
Bathin Solapan	NA	29
Talang Muandau	3	NA
Bukit Batu	21	7
Siak Kecil	25	7
Bandar Laksamana	17	11
Rupat	89	110
Rupat Utara	10	24
Bengkalis	73	11
Bantan	236	NA
Bengkalis	484⁴	206⁴

Catatan/Note: ¹ Satu Pelaku Usaha Pertanian dapat mengusahakan lebih dari satu subsektor/One individual Agricultural Holders can engage in more than one subsector

² Satu Petani dapat mengusahakan lebih dari satu subsektor (tanaman pangan, hortikultura, perkebunan, dan/atau peternakan)/One Farmer can engage in more than one sub-sector (food crop, horticulture, estate crop, and/or livestock)

³ Satu Pelaku Usaha Perikanan dapat mengusahakan lebih dari satu sub-subsektor (budidaya dan/atau penangkapan ikan)/One Fishery Individual Agricultural Holders can engage in more than one sub-subsector (aquaculture and/or capture fishery)

⁴ Jumlah sudah termasuk unit pada NA/The Number included units on NA



Tabel
Table 3.13

Jumlah Rumah Tangga Usaha Pertanian Menurut Kecamatan dan Jumlah Subsektor yang Diusahakan di Kabupaten Bengkalis (rumah tangga), 2023
Number of Agricultural Households by Subdistrict and Number of Subsectors in Bengkalis Regency (households), 2023

Kecamatan Subdistrict	Jumlah Subsektor yang Diusahakan Total of Subsectors Cultivated			
	1	2	3	4
(1)	(2)	(3)	(4)	(5)
Mandau	6.222	852	52	3
Pinggir	4.666	323	15	-
Bathin Solapan	6.343	598	57	6
Talang Muandau	4.145	386	13	NA
Bukit Batu	1.560	869	286	31
Siak Kecil	3.009	1.865	455	30
Bandar Laksamana	2.368	584	48	5
Rupat	8.173	953	72	6
Rupat Utara	2.342	437	52	-
Bengkalis	4.652	1.881	414	45
Bantan	5.409	2.864	874	100
Bengkalis	48.889	11.612	2.338	227¹

<https://bengkaliskab.go.id>



Lanjutan Tabel/*Continued Table 3.13*

Kecamatan Subdistrict	Jumlah Subsektor yang Diusahakan Total of Subsectors Cultivated			Jumlah Total
	5	6	7	
(1)	(6)	(7)	(8)	(9)
Mandau	-	-	-	7.129
Pinggir	-	-	-	5.004
Bathin Solapan	-	-	-	7.004
Talang Muandau	NA	-	-	4.546
Bukit Batu	NA	-	-	2.747
Siak Kecil	4	-	-	5.363
Bandar Laksamana	-	-	-	3.005
Rupat	-	-	-	9.204
Rupat Utara	-	-	-	2.831
Bengkalis	NA	-	-	6.994
Bantan	NA	-	-	9.249
Bengkalis	10¹	-	-	63.076

Catatan/Note: ¹ Jumlah sudah termasuk unit pada NA/The Number included units on NA



Tabel
Table 3.14

Jumlah Rumah Tangga Usaha Pertanian Menurut Kecamatan dan Jenis Usaha Utama yang Diusahakan di Kabupaten Bengkalis (rumah tangga), 2023
Number of Agricultural Households by Subdistrict and Main Type of Holdings in Bengkalis Regency (households), 2023

Kecamatan Subdistrict	Jenis Usaha Utama Main Type of Holdings			
	Tanaman Pangan Food Crop	Hortikultura Horticulture	Perkebunan Estate Crop	Peternakan Livestock
(1)	(2)	(3)	(4)	(5)
Mandau	359	983	4.209	1.243
Pinggir	181	187	4.212	330
Bathin Solapan	120	426	5.984	384
Talang Muandau	3	22	4.338	81
Bukit Batu	34	176	1.895	470
Siak Kecil	238	70	4.670	293
Bandar Laksamana	30	32	2.657	158
Rupat	16	111	8.176	526
Rupat Utara	NA	61	2.208	145
Bengkalis	66	675	4.711	737
Bantan	292	366	7.298	525
Bengkalis	1.341¹	3.109	50.358	4.892



Lanjutan Tabel/*Continued Table 3.14*

Kecamatan Subdistrict	Jenis Usaha Utama Main Type of Holdings			Jumlah Total
	Perikanan Fishery	Kehutanan Forestry	Jasa Pertanian Agricultural Services	
(1)	(6)	(7)	(8)	(9)
Mandau	328	7	-	7.129
Pinggir	93	-	NA	5.004
Bathin Solapan	73	NA	16	7.004
Talang Muandau	99	NA	NA	4.546
Bukit Batu	154	11	7	2.747
Siak Kecil	84	6	NA	5.363
Bandar Laksamana	111	7	10	3.005
Rupat	272	75	28	9.204
Rupat Utara	386	10	19	2.831
Bengkalis	773	23	9	6.994
Bantan	558	209	NA	9.249
Bengkalis	2.931	351¹	94¹	63.076

Catatan/Note: ¹ Jumlah sudah termasuk unit pada NA/The Number included units on NA



Tabel
Table 3.15

Jumlah Rumah Tangga Usaha Jasa Pertanian Menurut Kecamatan dan Jenis Jasa di Kabupaten Bengkalis (rumah tangga), 2023
Number of Agricultural Services Households by Subdistrict and Type of Services in Bengkalis Regency (households), 2023

Kecamatan Subdistrict	Jumlah Rumah Tangga Usaha Jasa Pertanian ¹ Number of Agricultural Services Households ¹	Jenis Jasa Type of Services	
		Jasa Pengolahan Lahan Land Cultivation Services	Jasa Pemupukan, Penanaman Bibit/ Benih dan Pengendalian Hama dan Gulma Fertilization Services, Planting Seeds and Pest and Weed Control
(1)	(2)	(3)	(4)
Mandau	3	-	-
Pinggir	NA	-	NA
Bathin Solapan	29	3	5
Talang Muandau	NA	-	-
Bukit Batu	7	NA	-
Siak Kecil	7	NA	-
Bandar Laksamana	11	3	8
Rupat	110	26	NA
Rupat Utara	24	20	-
Bengkalis	11	NA	-
Bantan	NA	-	-
Bengkalis	206²	56²	15²

<https://bengkalis.kab.bps.go.id>



Lanjutan Tabel/*Continued Table 3.15*

Kecamatan Subdistrict	Jenis Jasa Type of Services		
	Jasa Pemanenan Harvesting Services	Jasa Penyemprotan dan Penyerbukan melalui Udara Spraying and Aerial Pollination Services	Jasa Penunjang Pertanian Lainnya Other Agricultural Support Services
(1)	(5)	(6)	(7)
Mandau	3	-	-
Pinggir	-	-	-
Bathin Solapan	22	-	4
Talang Muandau	-	-	-
Bukit Batu	-	-	-
Siak Kecil	NA	-	3
Bandar Laksamana	-	-	-
Rupat	77	-	-
Rupat Utara	7	-	NA
Bengkalis	10	NA	-
Bantan	NA	-	-
Bengkalis	122²	1²	8²

<https://bengkalis.kab.bps.go.id>

Lanjutan Tabel/*Continued Table 3.15*

Kecamatan Subdistrict	Jenis Jasa Type of Services		
	Jasa Pelayanan Kesehatan Ternak Livestock Health Services	Jasa Perkawinan Ternak Livestock Mating Services	Jasa Penetasan Telur Egg Hatching Services
(1)	(8)	(9)	(10)
Mandau	-	-	-
Pinggir	-	-	-
Bathin Solapan	-	-	-
Talang Muandau	-	-	-
Bukit Batu	-	-	-
Siak Kecil	-	-	-
Bandar Laksamana	-	-	-
Rupat	-	-	-
Rupat Utara	-	-	-
Bengkalis	-	-	-
Bantan	-	-	-
Bengkalis	-	-	-

<https://bengkaliskab.bps.go.id>



Lanjutan Tabel/*Continued Table 3.15*

Kecamatan Subdistrict	Jenis Jasa Type of Services		
	Jasa Penunjang Peternakan Lainnya Other Livestock Support Services	Jasa Pasca Panen Post-harvest Services	Pemilihan Benih Tanaman untuk Pengembangbiakan Plant Seed Selection for Breeding
(1)	(11)	(12)	(13)
Mandau	-	-	-
Pinggir	-	-	-
Bathin Solapan	-	NA	-
Talang Muandau	NA	-	-
Bukit Batu	-	-	-
Siak Kecil	-	NA	-
Bandar Laksamana	-	-	-
Rupat	-	-	-
Rupat Utara	-	-	-
Bengkalis	-	-	-
Bantan	-	-	-
Bengkalis	1²	3²	-

<https://bengkalis.kab.bps.go.id>

Lanjutan Tabel/*Continued Table 3.15*

<i>Kecamatan Subdistrict</i>	<i>Jenis Jasa Type of Services</i>		
	<i>Jasa Penggunaan Kawasan Hutan di Luar Sektor Kehutanan Forest Area Use Services Outside the Forestry Sector</i>	<i>Jasa Perlindungan Hutan dan Konversi Alam Forest Protection and Nature Conversion Services</i>	<i>Jasa Rehabilitasi dan Restorasi Kehutanan Sosial Social Forestry Rehabilitation and Restoration Services</i>
(1)	(14)	(15)	(16)
Mandau	-	-	-
Pinggir	-	-	-
Bathin Solapan	-	-	-
Talang Muandau	-	-	-
Bukit Batu	-	-	-
Siak Kecil	-	-	-
Bandar Laksamana	-	-	-
Rupat	-	-	-
Rupat Utara	-	-	-
Bengkalis	-	-	-
Bantan	-	-	-
Bengkalis	-	-	-

<https://bengkalis.kab.bps.go.id>



Lanjutan Tabel/*Continued Table 3.15*

Kecamatan Subdistrict	Jenis Jasa Type of Services		
	Jasa Kehutanan Bidang Perencanaan Kehutanan <i>Forestry Services for Forestry Planning</i>	Jasa Penunjang Kehutanan Lainnya <i>Other Forestry Support Services</i>	Jasa Sarana Produksi Penangkapan Ikan di Laut <i>Marine Fishing Capture Production Facilities Services</i>
(1)	(17)	(18)	(19)
Mandau	-	-	-
Pinggir	-	-	-
Bathin Solapan	-	-	-
Talang Muandau	-	-	-
Bukit Batu	-	6	-
Siak Kecil	-	-	-
Bandar Laksamana	-	-	-
Rupat	-	-	-
Rupat Utara	-	-	-
Bengkalis	-	-	-
Bantan	-	-	-
Bengkalis	-	6	-

Lanjutan Tabel/*Continued Table 3.15*

<i>Kecamatan Subdistrict</i>	<i>Jenis Jasa Type of Services</i>		
	<i>Jasa Produksi Penangkapan Ikan di Laut Marine Fishing Capture Production Services</i>	<i>Jasa Pasca Panen Penangkapan Ikan di Laut Marine Fishing Capture Post- Harvest Services</i>	<i>Jasa Sarana Produksi Penangkapan Ikan di Perairan Darat Fishing Capture Production Facilities Services in Inland Waters</i>
(1)	(20)	(21)	(22)
Mandau	-	-	-
Pinggir	-	-	-
Bathin Solapan	-	-	-
Talang Muandau	-	-	-
Bukit Batu	-	-	-
Siak Kecil	-	-	-
Bandar Laksamana	-	-	-
Rupat	6	-	-
Rupat Utara	-	-	-
Bengkalis	-	-	-
Bantan	-	-	-
Bengkalis	6	-	-

<https://bengkalis.kab.bps.go.id>



Lanjutan Tabel/*Continued Table 3.15*

Kecamatan Subdistrict	Jenis Jasa Type of Services		
	Jasa Produksi Penangkapan Ikan di Perairan Darat Inland Waters Fishing Capture Production Services	Jasa Pasca Panen Penangkapan Ikan di Perairan Darat Post-harvest Services for Inland Water Fishing Capture	Jasa Sarana Produksi Budi Daya Ikan di Laut Production Facility Services for Aquaculture in Marine
(1)	(23)	(24)	(25)
Mandau	-	-	-
Pinggir	-	-	-
Bathin Solapan	-	-	-
Talang Muandau	-	-	-
Bukit Batu	-	-	-
Siak Kecil	-	-	-
Bandar Laksamana	-	-	-
Rupat	-	-	-
Rupat Utara	-	-	-
Bengkalis	-	NA	-
Bantan	-	-	-
Bengkalis	-	1²	-

<https://bengkaliskab.bps.go.id>

Lanjutan Tabel/*Continued Table 3.15*

Kecamatan Subdistrict	Jenis Jasa Type of Services		
	Jasa Produksi Budi Daya Ikan di Laut Aquaculture Production Services in Marine	Jasa Pasca Panen Budi Daya Ikan di Laut Post-harvest Services for Aquaculture in Marine	Jasa Sarana Produksi Budi Daya Ikan Air Tawar Freshwater Fish Aquaculture Production Facilities Services
(1)	(26)	(27)	(28)
Mandau	-	-	-
Pinggir	-	-	-
Bathin Solapan	-	-	-
Talang Muandau	-	-	-
Bukit Batu	-	-	-
Siak Kecil	-	-	-
Bandar Laksamana	-	-	-
Rupat	-	-	-
Rupat Utara	-	-	-
Bengkalis	-	-	-
Bantan	-	-	-
Bengkalis	-	-	-

<https://bengkalis.kab.bps.go.id>

Lanjutan Tabel/*Continued Table 3.15*

Kecamatan Subdistrict	Jenis Jasa Type of Services		
	Jasa Produksi Budidaya Ikan Air Tawar Freshwater Fish Aquaculture Production Services	Jasa Pasca Panen Budi Daya Ikan Air Tawar Post-Harvest Services for Freshwater Fish Aquaculture	Jasa Sarana Produksi Budi Daya Ikan Air Payau Production Facilities Services for Brackish Water Fish Aquaculture
(1)	(29)	(30)	(31)
Mandau	-	-	-
Pinggir	-	-	-
Bathin Solapan	-	-	-
Talang Muandau	-	-	-
Bukit Batu	-	-	-
Siak Kecil	-	-	-
Bandar Laksamana	-	-	-
Rupat	-	-	-
Rupat Utara	-	-	-
Bengkalis	-	-	-
Bantan	-	-	-
Bengkalis	-	-	-

Lanjutan Tabel/*Continued Table 3.15*

Kecamatan Subdistrict	Jenis Jasa Type of Services	
	Jasa Produksi Budi Daya Ikan Air Payau Brackish Water Fish Aquaculture Production Services	Jasa Pasca Panen Budi Daya Ikan Air Payau Post-Harvest Services for Brackish Water fish Aquaculture
(1)	(32)	(33)
Mandau	-	-
Pinggir	-	-
Bathin Solapan	-	-
Talang Muandau	-	-
Bukit Batu	-	-
Siak Kecil	-	-
Bandar Laksamana	-	-
Rupat	-	-
Rupat Utara	-	-
Bengkalis	-	-
Bantan	-	-
Bengkalis	-	-

Catatan/Note: ¹ Satu Rumah Tangga Usaha Jasa Pertanian dapat mengusahakan lebih dari satu jenis jasa pertanian/One Agricultural Services Households can engage in more than one type of agricultural services.

² Jumlah sudah termasuk unit pada NA/The Number included units on NA

<https://bengkalis.go.id>

Tabel
Table

3.16

Jumlah Usaha Jasa Pertanian Perorangan Menurut Kecamatan dan Jenis
Jasa di Kabupaten Bengkulu (unit), 2023
*Number of Individual Agricultural Service Holdings by Subdistrict and Type of
Services in Bengkulu Regency (units), 2023*

Kecamatan Subdistrict	Jumlah Usaha Jasa Pertanian ¹ Agricultural Service ¹	Jenis Jasa Type of Services	
		Jasa Pengolahan Lahan Land Cultivation Services	Jasa Pemupukan, Penanaman Bibit/ Benih dan Pengendalian Hama dan Gulma Fertilization Services, Planting Seeds and Pest and Weed Control
(1)	(2)	(3)	(4)
Mandau	3	-	-
Pinggir	NA	-	NA
Bathin Solapan	29	3	5
Talang Muandau	NA	-	-
Bukit Batu	7	NA	-
Siak Kecil	7	NA	-
Bandar Laksamana	11	3	8
Rupat	110	26	NA
Rupat Utara	24	20	-
Bengkalis	11	NA	-
Bantan	NA	-	-
Bengkalis	206²	56²	15²

Lanjutan Tabel/*Continued Table 3.16*

<i>Kecamatan Subdistrict</i>	<i>Jenis Jasa Type of Services</i>		
	<i>Jasa Pemanenan Harvesting Services</i>	<i>Jasa Penyemprotan dan Penyerbukan melalui Udara Spraying and Aerial Pollination Services</i>	<i>Jasa Penunjang Pertanian Lainnya Other Agricultural Support Services</i>
(1)	(5)	(6)	(7)
Mandau	3	-	-
Pinggir	-	-	-
Bathin Solapan	22	-	4
Talang Muandau	-	-	-
Bukit Batu	-	-	-
Siak Kecil	NA	-	3
Bandar Laksamana	-	-	-
Rupat	77	-	-
Rupat Utara	7	-	NA
Bengkalis	10	NA	-
Bantan	NA	-	-
Bengkalis	122²	1²	8²

<https://bengkalis.kab.bps.go.id>



Lanjutan Tabel/*Continued Table 3.16*

Kecamatan Subdistrict	Jenis Jasa Type of Services		
	Jasa Pelayanan Kesehatan Ternak Livestock Health Services	Jasa Perkawinan Ternak Livestock Mating Services	Jasa Penetasan Telur Egg Hatching Services
(1)	(8)	(9)	(10)
Mandau	-	-	-
Pinggir	-	-	-
Bathin Solapan	-	-	-
Talang Muandau	-	-	-
Bukit Batu	-	-	-
Siak Kecil	-	-	-
Bandar Laksamana	-	-	-
Rupat	-	-	-
Rupat Utara	-	-	-
Bengkalis	-	-	-
Bantan	-	-	-
Bengkalis	-	-	-

Lanjutan Tabel/*Continued Table 3.16*

<i>Kecamatan Subdistrict</i>	<i>Jenis Jasa Type of Services</i>		
	<i>Jasa Penunjang Peternakan Lainnya Other Livestock Support Services</i>	<i>Jasa Pasca Panen Post-harvest Services</i>	<i>Pemilihan Benih Tanaman untuk Pengembangbiakan Plant Seed Selection for Breeding</i>
(1)	(11)	(12)	(13)
Mandau	-	-	-
Pinggir	-	-	-
Bathin Solapan	-	NA	-
Talang Muandau	NA	-	-
Bukit Batu	-	-	-
Siak Kecil	-	NA	-
Bandar Laksamana	-	-	-
Rupat	-	-	-
Rupat Utara	-	-	-
Bengkalis	-	-	-
Bantan	-	-	-
Bengkalis	1²	3²	-

<https://bengkalis.kab.bps.go.id>



Lanjutan Tabel/*Continued Table 3.16*

Kecamatan Subdistrict	Jenis Jasa Type of Services		
	Jasa Penggunaan Kawasan Hutan di Luar Sektor Kehutanan Forest Area Use Services Outside the Forestry Sector	Jasa Perlindungan Hutan dan Konversi Alam Forest Protection and Nature Conversion Services	Jasa Rehabilitasi dan Restorasi Kehutanan Sosial Social Forestry Rehabilitation and Restoration Services
(1)	(14)	(15)	(16)
Mandau	-	-	-
Pinggir	-	-	-
Bathin Solapan	-	-	-
Talang Muandau	-	-	-
Bukit Batu	-	-	-
Siak Kecil	-	-	-
Bandar Laksamana	-	-	-
Rupat	-	-	-
Rupat Utara	-	-	-
Bengkalis	-	-	-
Bantan	-	-	-
Bengkalis	-	-	-

Lanjutan Tabel/*Continued Table 3.16*

<i>Kecamatan Subdistrict</i>	<i>Jenis Jasa Type of Services</i>		
	<i>Jasa Kehutanan Bidang Perencanaan Kehutanan Forestry Services for Forestry Planning</i>	<i>Jasa Penunjang Kehutanan Lainnya Other Forestry Support Services</i>	<i>Jasa Sarana Produksi Penangkapan Ikan di Laut Marine Fishing Capture Production Facilities Services</i>
(1)	(17)	(18)	(19)
Mandau	-	-	-
Pinggir	-	-	-
Bathin Solapan	-	-	-
Talang Muandau	-	-	-
Bukit Batu	-	6	-
Siak Kecil	-	-	-
Bandar Laksamana	-	-	-
Rupat	-	-	-
Rupat Utara	-	-	-
Bengkalis	-	-	-
Bantan	-	-	-
Bengkalis	-	6	-

<https://bengkalis.kab.bps.go.id>



Lanjutan Tabel/*Continued Table 3.16*

Kecamatan Subdistrict	Jenis Jasa Type of Services		
	Jasa Produksi Penangkapan Ikan di Laut Marine Fishing Capture Production Services	Jasa Pasca Panen Penangkapan Ikan di Laut Marine Fishing Capture Post- Harvest Services	Jasa Sarana Produksi Penangkapan Ikan di Perairan Darat Fishing Capture Production Facilities Services in Inland Waters
(1)	(20)	(21)	(22)
Mandau	-	-	-
Pinggir	-	-	-
Bathin Solapan	-	-	-
Talang Muandau	-	-	-
Bukit Batu	-	-	-
Siak Kecil	-	-	-
Bandar Laksamana	-	-	-
Rupat	6	-	-
Rupat Utara	-	-	-
Bengkalis	-	-	-
Bantan	-	-	-
Bengkalis	6	-	-

<https://bengkaliskab.bps.go.id>

Lanjutan Tabel/*Continued Table 3.16*

<i>Kecamatan Subdistrict</i>	<i>Jenis Jasa Type of Services</i>		
	<i>Jasa Produksi Penangkapan Ikan di Perairan Darat Inland Waters Fishing Capture Production Services</i>	<i>Jasa Pasca Panen Penangkapan Ikan di Perairan Darat Post-harvest Services for Inland Water Fishing Capture</i>	<i>Jasa Sarana Produksi Budi Daya Ikan di Laut Production Facility Services for Aquaculture in Marine</i>
(1)	(23)	(24)	(25)
Mandau	-	-	-
Pinggir	-	-	-
Bathin Solapan	-	-	-
Talang Muandau	-	-	-
Bukit Batu	-	-	-
Siak Kecil	-	-	-
Bandar Laksamana	-	-	-
Rupat	-	-	-
Rupat Utara	-	-	-
Bengkalis	-	NA	-
Bantan	-	-	-
Bengkalis	-	1²	-

<https://bengkalis.kab.bps.go.id>



Lanjutan Tabel/*Continued Table 3.16*

Kecamatan Subdistrict	Jenis Jasa Type of Services		
	Jasa Produksi Budi Daya Ikan di Laut Aquaculture Production Services in Marine	Jasa Pasca Panen Budi Daya Ikan di Laut Post-harvest Services for Aquaculture in Marine	Jasa Sarana Produksi Budi Daya Ikan Air Tawar Freshwater Fish Aquaculture Production Facilities Services
(1)	(26)	(27)	(28)
Mandau	-	-	-
Pinggir	-	-	-
Bathin Solapan	-	-	-
Talang Muandau	-	-	-
Bukit Batu	-	-	-
Siak Kecil	-	-	-
Bandar Laksamana	-	-	-
Rupat	-	-	-
Rupat Utara	-	-	-
Bengkalis	-	-	-
Bantan	-	-	-
Bengkalis	-	-	-

<https://bengkalis.kab.bps.go.id>

Lanjutan Tabel/*Continued Table 3.16*

<i>Kecamatan Subdistrict</i>	<i>Jenis Jasa Type of Services</i>		
	<i>Jasa Produksi Budidaya Ikan Air Tawar Freshwater Fish Aquaculture Production Services</i>	<i>Jasa Pasca Panen Budi Daya Ikan Air Tawar Post-Harvest Services for Freshwater Fish Aquaculture</i>	<i>Jasa Sarana Produksi Budi Daya Ikan Air Payau Production Facilities Services for Brackish Water Fish Aquaculture</i>
(1)	(29)	(30)	(31)
Mandau	-	-	-
Pinggir	-	-	-
Bathin Solapan	-	-	-
Talang Muandau	-	-	-
Bukit Batu	-	-	-
Siak Kecil	-	-	-
Bandar Laksamana	-	-	-
Rupat	-	-	-
Rupat Utara	-	-	-
Bengkalis	-	-	-
Bantan	-	-	-
Bengkalis	-	-	-

<https://bengkalis.kab.bps.go.id>

Lanjutan Tabel/*Continued Table 3.16*

Kecamatan Subdistrict	Jenis Jasa Type of Services	
	Jasa Produksi Budi Daya Ikan Air Payau Brackish Water Fish Aquaculture Production Services	Jasa Pasca Panen Budi Daya Ikan Air Payau Post-Harvest Services for Brackish Water fish Aquaculture
(1)	(32)	(33)
Mandau	-	-
Pinggir	-	-
Bathin Solapan	-	-
Talang Muandau	-	-
Bukit Batu	-	-
Siak Kecil	-	-
Bandar Laksamana	-	-
Rupat	-	-
Rupat Utara	-	-
Bengkalis	-	-
Bantan	-	-
Bengkalis	-	-

Catatan/Note: ¹ Satu Rumah Tangga Usaha Jasa Pertanian dapat mengusahakan lebih dari satu jenis jasa pertanian/One Agricultural Services Households can engage in more than one type of agricultural services.

² Jumlah sudah termasuk unit pada NA/The Number included units on NA

<https://bengkalis.kab.bps.go.id>



Tabel
Table 3.17

Jumlah Rumah Tangga Usaha Pertanian Perorangan yang Melakukan Kegiatan Ekonomi Selain Pertanian Menurut Kecamatan dan Jenis Kegiatan Ekonomi Selain Pertanian di Kabupaten Bengkalis (rumah tangga), 2023
Number of Individual Agricultural Holding Households Engaging in Economic Activities Other Than Agriculture by Subdistrict and Type of Economic Activities Other Than Agriculture (household), 2023

Kecamatan Subdistrict	Rumah Tangga Usaha Pertanian yang Melakukan Kegiatan Ekonomi Selain Pertanian ¹ Agricultural Households Engaging in Economic Activities Other than Agriculture ¹	Jenis Kegiatan Ekonomi Selain Pertanian Type of Economic Activities Other Than Agriculture	
		Manufaktur Pengolahan Produk Pertanian Agricultural Product Processing Manufacturing	Manufaktur Kerajinan Tangan Handicraft Manufacturing
(1)	(2)	(3)	(4)
Mandau	NA	-	-
Pinggir	-	-	-
Bathin Solapan	-	-	-
Talang Muandau	NA	-	-
Bukit Batu	-	-	-
Siak Kecil	5	-	-
Bandar Laksamana	3	-	-
Rupat	3	-	-
Rupat Utara	-	-	-
Bengkalis	4	-	NA
Bantan	9	-	-
Bengkalis	26²	-	1²

<https://bengkalis.kab.bps.go.id>



Lanjutan Tabel/*Continued Table 3.17*

Kecamatan Subdistrict	Jenis Kegiatan Ekonomi Selain Pertanian Type of Economic Activities Other Than Agriculture			
	Perdagangan Grosir dan Eceran, Perbaikan Kendaraan Bermotor Wholesale and Retail Trade, Motor Vehicle Repair	Hotel dan Restoran Hotels and Restaurants	Agrowisata Agrowisata	Lainnya Others
(1)	(5)	(6)	(7)	(8)
Mandau	-	-	-	NA
Pinggir	-	-	-	-
Bathin Solapan	-	-	-	-
Talang Muandau	NA	-	-	-
Bukit Batu	-	-	-	-
Siak Kecil	NA	-	-	3
Bandar Laksamana	NA	-	-	3
Rupat	NA	-	-	3
Rupat Utara	-	-	-	-
Bengkalis	3	-	-	3
Bantan	4	NA	-	8
Bengkalis	12²	1²	-	21²

Catatan/Note: ¹ Satu Rumah Tangga Usaha Pertanian dapat melakukan lebih dari satu jenis kegiatan ekonomi selain pertanian/One Agricultural Households can engage in more than one type of economic activities other than agriculture.

² Jumlah sudah termasuk unit pada NA/The Number included units on NA

<https://bengkalis.go.id>



Tabel
Table

3.18

Jumlah Usaha Pertanian Perorangan yang Melakukan Kegiatan Ekonomi Selain Pertanian Menurut Kecamatan dan Jenis Kegiatan Ekonomi Selain Pertanian di Kabupaten Bengkalis (unit), 2023
Number of Individual Agricultural Holdings Engaging in Economic Activities Other Than Agriculture by Subdistrict and Type of Economic Activities Other Than Agriculture in Bengkalis Regency (units), 2023

Kecamatan Subdistrict	Usaha Pertanian Perorangan yang Melakukan Kegiatan Ekonomi Selain Pertanian ¹ Individual Agricultural Holdings Engaging in Economic Activities Other than Agriculture ¹	Jenis Kegiatan Ekonomi Selain Pertanian Type of Economic Activities Other Than Agriculture	
		Manufaktur Pengolahan Produk Pertanian Agricultural Product Processing Manufacturing	Manufaktur Kerajinan Tangan Handicraft Manufacturing
(1)	(2)	(3)	(4)
Mandau	NA	-	-
Pinggir	-	-	-
Bathin Solapan	-	-	-
Talang Muandau	NA	-	-
Bukit Batu	-	-	-
Siak Kecil	5	-	-
Bandar Laksamana	3	-	-
Rupat	3	-	-
Rupat Utara	-	-	-
Bengkalis	4	-	NA
Bantan	9	-	-
Bengkalis	26²	-	1²

<https://bengkalis.kab.bps.go.id>

Lanjutan Tabel/*Continued Table 3.18*

Kecamatan Subdistrict	Jenis Kegiatan Ekonomi Selain Pertanian Type of Economic Activities Other Than Agriculture			
	Perdagangan Grosir dan Eceran, Perbaikan Kendaraan Bermotor Wholesale and Retail Trade, Motor Vehicle Repair	Hotel dan Restoran Hotels and Restaurants	Agrowisata Agrowisata	Lainnya Others
(1)	(5)	(6)	(7)	(8)
Mandau	-	-	-	NA
Pinggir	-	-	-	-
Bathin Solapan	-	-	-	-
Talang Muandau	NA	-	-	-
Bukit Batu	-	-	-	-
Siak Kecil	NA	-	-	3
Bandar Laksamana	NA	-	-	3
Rupat	NA	-	-	3
Rupat Utara	-	-	-	-
Bengkalis	3	-	-	3
Bantan	4	NA	-	8
Bengkalis	12²	1²	-	21²

Catatan/Note: ¹ Satu Usaha Pertanian Perorangan dapat melakukan lebih dari satu jenis kegiatan ekonomi selain pertanian/One Individual Agricultural Holdings can engage in more than one type of economic activities other than agriculture.

² Jumlah sudah termasuk unit pada NA/The Number included units on NA

<https://bengkalis.kab.bps.go.id>



Tabel
Table

3.19

Jumlah Rumah Tangga Usaha Pertanian di Indonesia Menurut Golongan Luas Lahan yang dikuasai di Kabupaten Bengkalis (rumah tangga), 2023
Number of Agricultural Households by Classification Land Area Utilized in Indonesia, in Bengkalis Regency (households), 2023

Golongan Luas Lahan (m ²) Group Land Area	Jumlah Rumah Tangga Usaha Pertanian Number of Agricultural Households
(1)	(2)
< 1.000	8.734
1.000-1.999	2.365
2.000-4.999	7.046
5.000-9.999	9.922
10.000-19.999	14.576
20.000-29.999	10.590
>=30.000	9.843

Tabel
Table

3.20

Jumlah Usaha Pertanian Perorangan Pengguna Lahan Pertanian dan Usaha Pertanian Perorangan Gurem Menurut Kecamatan di Kabupaten Bengkulu (unit), 2023
Number of Individual Agricultural Holdings Utilizing Agricultural Land and Gurem Individual Agricultural Holdings by Subdistrict in Bengkulu Regency (units), 2023

<i>Kecamatan Subdistrict</i>	<i>Menggunakan Lahan Pertanian Using Agricultural Land</i>	<i>Usaha Pertanian Perorangan Gurem Gurem Individual Agricultural Holdings</i>
(1)	(2)	(3)
Mandau	7.139	3.183
Pinggir	4.933	637
Bathin Solapan	6.989	1.018
Talang Muandau	4.453	207
Bukit Batu	2.667	1.023
Siak Kecil	5.327	1.093
Bandar Laksamana	2.918	490
Rupat	8.829	2.225
Rupat Utara	2.538	582
Bengkalis	6.425	3.332
Bantan	8.994	3.439
Bengkalis	61.212	17.229

<https://bengkalis.kab.bps.go.id>



Tabel
Table

3.21

Jumlah Petani¹ Pengguna Lahan Pertanian dan Petani Gurem Menurut Kecamatan di Kabupaten Bengkalis (orang), 2023
Number of Farmers¹ Utilizing Agricultural Land and Gurem Farmer's by Subdistrict in Bengkalis Regency (people), 2023

Kecamatan Subdistrict	Menggunakan Lahan Pertanian Using Agricultural Land	Petani Gurem Gurem Farmer
(1)	(2)	(3)
Mandau	6.845	2.889
Pinggir	4.925	629
Bathin Solapan	6.960	990
Talang Muandau	4.453	207
Bukit Batu	2.664	1.020
Siak Kecil	5.323	1.089
Bandar Laksamana	2.918	490
Rupat	8.828	2.224
Rupat Utara	2.537	581
Bengkalis	6.385	3.294
Bantan	8.986	3.431
Bengkalis	60.824	16.844

Catatan/Note : ¹ Petani yang dimaksud adalah pelaku usaha pertanian subsektor tanaman pangan, hortikultura, perkebunan, peternakan (konsep petani sesuai Permentan Nomor 4 Tahun 2019)/

Farmers referred to agricultural business actors in the sub-sectors of food crops, horticulture, estate crops, and livestock (farmer concept according to Minister of Agriculture Regulation Number 4 of 2019)

<https://bengkalis.kab.go.id>

Tabel
Table

3.22

Jumlah Usaha Pertanian Perorangan Pengguna Lahan Pertanian menurut Kecamatan dan Subsektor di Kabupaten Bengkalis (unit), 2023
Number of Individual Agricultural Holdings Utilizing Agricultural Land by Subdistrict and Subsectors in Bengkalis Regency (units), 2023

Kecamatan Subdistrict	Menggunakan Lahan Pertanian Using Agricultural Land		
	Petani Tanaman Pangan Food Crop Farmers	Petani Hortikultura Horticulture Farmers	Pekebun Planters
(1)	(2)	(3)	(4)
Mandau	451	1.073	4.414
Pinggir	231	204	4.272
Bathin Solapan	218	560	6.128
Talang Muandau	21	39	4.426
Bukit Batu	154	549	2.266
Siak Kecil	1.114	226	5.029
Bandar Laksamana	82	52	2.838
Rupat	38	162	8.604
Rupat Utara	7	134	2.419
Bengkalis	228	1.396	5.486
Bantan	1.187	1.039	8.494
Bengkalis	3.731	5.434	54.376

<https://bengkalis.kab.bps.go.id>

Lanjutan Tabel/*Continued Table 3.22*

Kecamatan Subdistrict	Menggunakan Lahan Pertanian Using Agricultural Land		
	Peternak Breeder	Pembudidaya Ikan Fish Cultivators	Petani Hutan Forest Farmers
(1)	(5)	(6)	(7)
Mandau	1.817	333	NA
Pinggir	547	17	-
Bathin Solapan	696	70	-
Talang Muandau	337	19	-
Bukit Batu	1.120	18	6
Siak Kecil	1.702	46	8
Bandar Laksamana	536	7	5
Rupat	852	9	NA
Rupat Utara	335	5	-
Bengkalis	1.773	75	66
Bantan	2.677	23	6
Bengkalis	12392	622	95¹

Catatan/Note:¹ Jumlah sudah termasuk unit pada NA/The Number included units on NA

Tabel
Table

3.23

Jumlah Usaha Pertanian Perorangan Gurem Menurut Kecamatan dan Subsektor di Kabupaten Bengkalis (unit), 2023
Number of Gurem Individual Agricultural Holdings by Subdistrict and Subsector in Bengkalis Regency (units), 2023

Kecamatan Subdistrict	Usaha Pertanian Perorangan Gurem Gurem Individual Agricultural Holdings		
	Petani Tanaman Pangan Food Crop Farmers	Petani Hortikultura Horticulture Farmers	Pekebun Planters
(1)	(2)	(3)	(4)
Mandau	249	991	649
Pinggir	95	167	93
Bathin Solapan	151	434	280
Talang Muandau	NA	16	186
Bukit Batu	51	281	637
Siak Kecil	144	81	830
Bandar Laksamana	25	20	424
Rupat	11	106	2.013
Rupat Utara	4	53	473
Bengkalis	148	944	2.450
Bantan	371	464	2.976
Bengkalis	1.250¹	3.557	11.011

<https://bengkalis.kab.bps.go.id>

Lanjutan Tabel/*Continued Table 3.23*

Kecamatan Subdistrict	Usaha Pertanian Perorangan Gurem Gurem Individual Agricultural Holdings		
	Peternak Breeders	Pembudidaya Ikan Fish Cultivators	Petani Hutan Forest Farmers
(1)	(5)	(6)	(7)
Mandau	1.210	323	NA
Pinggir	331	13	-
Bathin Solapan	385	45	-
Talang Muandau	24	NA	-
Bukit Batu	569	11	5
Siak Kecil	393	15	NA
Bandar Laksamana	99	-	NA
Rupat	246	4	-
Rupat Utara	125	NA	-
Bengkalis	1.061	62	35
Bantan	962	15	NA
Bengkalis	5.405	490¹	46¹

Catatan/Note: ¹ Jumlah sudah termasuk unit pada NA/The Number included units on NA

Tabel
Table

3.24

Jumlah Pengelola Usaha Pertanian Perorangan Menurut Kecamatan dan Pendidikan Tertinggi yang Ditamatkan di Kabupaten Bengkalis (orang), 2023

Number of Individual Agricultural Holders by Subdistrict and Educational Attainment in Bengkalis Regency (people), 2023

Kecamatan Subdistrict	Pendidikan Tertinggi yang Ditamatkan Educational Attainment			
	Tidak/Belum Pernah Sekolah No Schooling	Tidak/Belum tamat SD Not Yet Completed Primary School	SD/Sederajat Primary School	SLTP/Sederajat Junior High School
(1)	(2)	(3)	(4)	(5)
Mandau	128	355	1.580	1.228
Pinggir	240	126	2.021	894
Bathin Solapan	120	366	2.337	1.280
Talang Muandau	353	276	2.045	839
Bukit Batu	35	67	882	501
Siak Kecil	400	141	2.325	1.071
Bandar Laksamana	115	148	1.212	629
Rupat	545	286	4.550	1.331
Rupat Utara	205	111	1.719	343
Bengkalis	280	351	3.255	924
Bantan	1.124	342	3.802	1.365
Bengkalis	3.545	2.569	25.728	10.405

<https://bengkalis.kab.bps.go.id>

Lanjutan Tabel/*Continued Table 3.24*

Kecamatan Subdistrict	Pendidikan Tertinggi yang Ditematkan Educational Attainment			
	SLTA/Sederajat Pertanian Agricultural Senior High School	SLTA/Sederajat Non Pertanian Non Agricultural Senior High School	SLTA/ sederajat Senior High School (6) + (7)	D1/D2/ D3 pertanian Agricultural D1/ D2/D3
(1)	(6)	(7)	(8)	(9)
Mandau	149	3.213	3.362	6
Pinggir	76	1.542	1.618	5
Bathin Solapan	538	2.089	2.627	6
Talang Muandau	245	720	965	11
Bukit Batu	10	1.040	1.050	6
Siak Kecil	179	1.030	1.209	16
Bandar Laksamana	65	716	781	NA
Rupat	278	1.634	1.912	5
Rupat Utara	75	280	355	NA
Bengkalis	159	1.655	1.814	-
Bantan	269	1.916	2.185	18
Bengkalis	2.043	15.835	17.878	75¹



Lanjutan Tabel/*Continued Table 3.24*

Kecamatan Subdistrict	Pendidikan Tertinggi yang Ditamatkan Educational Attainment				
	D1/D2/ D3 non pertanian Non Agricultural D1/D2/D3	D1/D2/D3 (9) + (10)	D4/S1 pertanian Agricultural D4/S1	D4/S1 non pertanian Non Agricultural D4/S1	D4/S1
(1)	(10)	(11)	(12)	(13)	(14)
Mandau	175	181	9	317	326
Pinggir	31	36	3	75	78
Bathin Solapan	115	121	21	168	189
Talang Muandau	23	34	8	38	46
Bukit Batu	58	64	3	155	158
Siak Kecil	68	84	16	164	180
Bandar Laksamana	32	33	5	95	100
Rupat	148	153	31	400	431
Rupat Utara	17	18	4	86	90
Bengkalis	134	134	6	331	337
Bantan	147	165	21	425	446
Bengkalis	948	1.023	127	2.254	2.381

<https://bengkalis.kab.bps.go.id>

Lanjutan Tabel/*Continued Table 3.24*

Kecamatan Subdistrict	Pendidikan Tertinggi yang Ditamatkan Educational Attainment				Jumlah Total
	Profesi Profession	S2/S3 Pertanian Agricultural S2/S3	S2/S3 non pertanian Non Agricultural S2/S3	S2/S3 S2/S3 (16) + (17)	
(1)	(15)	(16)	(17)	(18)	(19)
Mandau	-	-	3	3	7.163
Pinggir	-	-	NA	NA	5.014
Bathin Solapan	NA	NA	7	8	7.049
Talang Muandau	-	NA	-	NA	4.560
Bukit Batu	NA	-	10	10	2.768
Siak Kecil	-	-	4	4	5.414
Bandar Laksamana	-	-	-	-	3.018
Rupat	3	-	10	10	9.221
Rupat Utara	-	-	NA	NA	2.842
Bengkalis	-	NA	18	19	7.114
Bantan	NA	3	13	16	9.446
Bengkalis	6¹	7¹	67¹	74¹	63.609

Catatan/Note: ¹ Jumlah sudah termasuk unit pada NA/The Number included units on NA

Tabel
Table

3.25

Jumlah Pengelola Usaha Pertanian Perorangan Berjenis Kelamin Laki-Laki Menurut Kecamatan dan Pendidikan Tertinggi yang Ditamatkan di Kabupaten Bengkulu (orang), 2023
Number of Male Agricultural Household Members by Subdistrict and Educational Attainment in Bengkulu Regency (people), 2023

Kecamatan Subdistrict	Pendidikan Tertinggi yang Ditamatkan Educational Attainment			
	Tidak/Belum Pernah Sekolah No Schooling	Tidak/Belum tamat SD Not Yet Completed Primary School	SD/Sederajat Primary School	SLTP/Sederajat Junior High School
(1)	(2)	(3)	(4)	(5)
Mandau	101	283	1.328	1.019
Pinggir	198	109	1.771	779
Bathin Solapan	91	294	2.078	1.184
Talang Muandau	307	238	1.831	791
Bukit Batu	24	51	733	460
Siak Kecil	293	98	1.984	1.018
Bandar Laksamana	87	120	1.037	602
Rupat	376	218	3.747	1.222
Rupat Utara	156	99	1.548	326
Bengkalis	158	239	2.410	742
Bantan	809	249	3.101	1.233
Bengkalis	2.600	1.998	21.568	9.376

<https://bengkalis.go.id/bps>

Lanjutan Tabel/*Continued Table 3.25*

Kecamatan Subdistrict	Pendidikan Tertinggi yang Ditematkan Educational Attainment			
	SLTA/Sederajat Pertanian Agricultural Senior High School	SLTA/Sederajat Non Pertanian Non Agricultural Senior High School	SLTA/ sederajat Senior High School (6) + (7)	D1/D2/ D3 pertanian Agricultural D1/ D2/D3
(1)	(6)	(7)	(8)	(9)
Mandau	116	2.945	3.061	5
Pinggir	73	1.354	1.427	4
Bathin Solapan	511	1.888	2.399	NA
Talang Muandau	239	699	938	10
Bukit Batu	9	980	989	5
Siak Kecil	171	980	1.151	13
Bandar Laksamana	65	684	749	NA
Rupat	268	1.549	1.817	5
Rupat Utara	73	262	335	NA
Bengkalis	134	1.419	1.553	-
Bantan	240	1.683	1.923	16
Bengkalis	1.899	14.443	16.342	61¹

<https://bengkalis.go.id>



Lanjutan Tabel/*Continued Table 3.25*

Kecamatan Subdistrict	Pendidikan Tertinggi yang Ditamatkan Educational Attainment				
	D1/D2/ D3 non pertanian Non Agricultural D1/D2/D3	D1/D2/D3 (9) + (10)	D4/S1 pertanian Agricultural D4/S1	D4/S1 non pertanian Non Agricultural D4/S1	D4/S1 (12) + (13)
(1)	(10)	(11)	(12)	(13)	(14)
Mandau	150	155	6	298	304
Pinggir	22	26	3	66	69
Bathin Solapan	102	103	18	148	166
Talang Muandau	22	32	8	35	43
Bukit Batu	49	54	3	143	146
Siak Kecil	60	73	16	148	164
Bandar Laksamana	28	29	4	87	91
Rupat	138	143	30	373	403
Rupat Utara	16	17	4	81	85
Bengkalis	119	119	6	291	297
Bantan	130	146	21	390	411
Bengkalis	836	897	119	2.060	2.179

<https://bengkalis.kab.bps.go.id>

Lanjutan Tabel/*Continued Table 3.25*

Kecamatan Subdistrict	Pendidikan Tertinggi yang Ditamatkan Educational Attainment				Jumlah Total
	Profesi Profession	S2/S3 Pertanian Agricultural S2/S3	S2/S3 non pertanian Non Agricultural S2/S3	S2/S3 S2/S3 (16) + (17)	
(1)	(15)	(16)	(17)	(18)	(19)
Mandau	-	-	3	3	6.254
Pinggir	-	-	NA	NA	4.380
Bathin Solapan	NA	NA	7	8	6.324
Talang Muandau	-	NA	-	NA	4.182
Bukit Batu	NA	-	9	9	2.467
Siak Kecil	-	-	4	4	4.785
Bandar Laksamana	-	-	-	-	2.715
Rupat	NA	-	10	10	7.938
Rupat Utara	-	-	NA	NA	2.567
Bengkalis	-	NA	17	18	5.536
Bantan	NA	3	13	16	7.889
Bengkalis	5¹	7¹	65¹	72¹	55.037

Catatan/Note:¹ Jumlah sudah termasuk unit pada NA/The Number included units on NA

Tabel 3.26 **Jumlah Pengelola Usaha Pertanian Perorangan Berjenis Kelamin Perempuan Menurut Kecamatan dan Pendidikan Tertinggi yang Ditamatkan di Kabupaten Bengkalis (orang), 2023**
Number of Female Agricultural Household Members by Subdistrict and Educational Attainment in Bengkalis Regency (people), 2023

Kecamatan Subdistrict	Pendidikan Tertinggi yang Ditamatkan Educational Attainment			
	Tidak/Belum Pernah Sekolah No Schooling	Tidak/Belum tamat SD Not Yet Completed Primary School	SD/Sederajat Primary School	SLTP/Sederajat Junior High School
(1)	(2)	(3)	(4)	(5)
Mandau	27	72	252	209
Pinggir	42	17	250	115
Bathin Solapan	29	72	259	96
Talang Muandau	46	38	214	48
Bukit Batu	11	16	149	41
Siak Kecil	107	43	341	53
Bandar Laksamana	28	28	175	27
Rupat	169	68	803	109
Rupat Utara	49	12	171	17
Bengkalis	122	112	845	182
Bantan	315	93	701	132
Bengkalis	945	571	4.160	1.029

<https://bengkalis.kab.bps.go.id>

Lanjutan Tabel/*Continued Table 3.26*

Kecamatan Subdistrict	Pendidikan Tertinggi yang Ditamatkan Educational Attainment			
	SLTA/Sederajat Pertanian Agricultural Senior High School	SLTA/Sederajat Non Pertanian Non Agricultural Senior High School	SLTA/ sederajat Senior High School (6) + (7)	D1/D2/ D3 pertanian Agricultural D1/ D2/D3
(1)	(6)	(7)	(8)	(9)
Mandau	33	268	301	NA
Pinggir	3	188	191	NA
Bathin Solapan	27	201	228	5
Talang Muandau	6	21	27	NA
Bukit Batu	NA	60	61	NA
Siak Kecil	8	50	58	3
Bandar Laksamana	-	32	32	-
Rupat	10	85	95	-
Rupat Utara	NA	18	20	-
Bengkalis	25	236	261	-
Bantan	29	233	262	NA
Bengkalis	144¹	1.392	1.536	141¹

<https://bengkalis.kab.go.id>



Lanjutan Tabel/*Continued Table 3.26*

<i>Kecamatan Subdistrict</i>	Pendidikan Tertinggi yang Ditamatkan <i>Educational Attainment</i>				
	D1/D2/ D3 non pertanian <i>Non Agricultural D1/D2/D3</i>	D1/D2/D3 (9) + (10)	D4/S1 pertanian <i>Agricultural D4/S1</i>	D4/S1 non pertanian <i>Non Agricultural D4/S1</i>	D4/S1 (12) + (13)
(1)	(10)	(11)	(12)	(13)	(14)
Mandau	25	26	3	19	22
Pinggir	9	10	-	9	9
Bathin Solapan	13	18	3	20	23
Talang Muandau	NA	NA	-	3	3
Bukit Batu	9	10	-	12	12
Siak Kecil	8	11	-	16	16
Bandar Laksamana	4	4	NA	8	9
Rupat	10	10	NA	27	28
Rupat Utara	NA	NA	-	5	5
Bengkalis	15	15	-	40	40
Bantan	17	19	-	35	35
Bengkalis	112¹	126¹	8¹	194	202

<https://bengkalis.kab.bps.go.id>

Lanjutan Tabel/*Continued Table 3.26*

Kecamatan Subdistrict	Pendidikan Tertinggi yang Ditamatkan Educational Attainment				Jumlah Total
	Profesi Profession	S2/S3 Pertanian Agricultural S2/S3	S2/S3 non pertanian Non Agricultural S2/S3	S2/S3 S2/S3 (16) + (17)	
(1)	(15)	(16)	(17)	(18)	(19)
Mandau	-	-	-	-	909
Pinggir	-	-	-	-	634
Bathin Solapan	-	-	-	-	725
Talang Muandau	-	-	-	-	378
Bukit Batu	-	-	NA	NA	301
Siak Kecil	-	-	-	-	629
Bandar Laksamana	-	-	-	-	303
Rupat	NA	-	-	-	1.283
Rupat Utara	-	-	-	-	275
Bengkalis	-	-	NA	NA	1.578
Bantan	-	-	-	-	1.557
Bengkalis	1¹	-	2¹	2¹	8.572

Catatan/Note: ¹ Jumlah sudah termasuk unit pada NA/The Number included units on NA

Tabel 3.27 **Jumlah Anggota Rumah Tangga Usaha Pertanian Berumur 10 Tahun ke Atas Menurut Kecamatan dan Aktivitas Ekonomi yang Dilakukan di Kabupaten Bengkulu (orang), 2023**
Number of Agricultural Household Members Aged 10 Years and Above by Subdistrict and Economic Activity (people), 2023

Kecamatan Subdistrict	Jumlah ART berumur 10 Tahun ke Atas ¹ Total of Agricultural Household Members Aged 10 Years and Above ¹	Aktivitas Ekonomi Economic Activity	
		Pengelola Usaha Tanaman Pangan, Hortikultura, Perkebunan, dan/atau peternakan Food Crop, Horticulture, Estate Crop, and/or Livestock Holders	Pengelola Usaha Perikanan dan atau Kehutanan Fishery and/or Forestry Holders
(1)	(2)	(3)	(4)
Mandau	9.477	6.848	362
Pinggir	7.927	4.933	98
Bathin Solapan	9.185	6.981	101
Talang Muandau	5.828	4.481	125
Bukit Batu	4.900	2.682	194
Siak Kecil	7.097	5.366	158
Bandar Laksamana	4.019	2.964	143
Rupat	13.094	9.013	377
Rupat Utara	4.567	2.596	405
Bengkalis	13.061	6.509	901
Bantan	16.915	9.065	843
Bengkalis	96.070	61.438	3.707

<https://bengkalis.kab.bps.go.id>

Lanjutan Tabel/*Continued Table 3.27*

Kecamatan Subdistrict	Aktivitas Ekonomi Economic Activity		
	Pengelola Usaha Jasa Pertanian Agricultural Services Holders	Pekerja pada unit usaha tanaman pangan, hortikultura, perkebunan, dan/atau peternakan Workers in Food Crops, Horticulture, Plantation, and/or Livestock Businesses	Pekerja pada unit usaha perikanan dan atau kehutanan Workers in Fishery and/or Forestry Businesses
(1)	(5)	(6)	(7)
Mandau	3	1.202	5
Pinggir	NA	3.015	3
Bathin Solapan	29	783	NA
Talang Muandau	NA	1.320	37
Bukit Batu	7	833	14
Siak Kecil	7	1.144	7
Bandar Laksamana	11	653	19
Rupat	110	3.251	93
Rupat Utara	24	923	23
Bengkalis	11	2.321	148
Bantan	NA	3.914	188
Bengkalis	206²	19.359	538²

<https://bengkalis.kab.bps.go.id>



Lanjutan Tabel/*Continued Table 3.27*

Kecamatan Subdistrict	Aktivitas Ekonomi Economic Activity			
	Pekerja pada unit usaha jasa pertanian <i>Workers in Agricultural Services Businesses</i>	Pengelola usaha lainnya <i>Other Business Holders</i>	Pekerja pada unit usaha lainnya <i>Workers in Other Business</i>	
(1)	(8)	(9)	(10)	
Mandau	68	498	4.499	
Pinggir	10	259	1.565	
Bathin Solapan	77	72	2.898	
Talang Muandau	228	186	709	
Bukit Batu	17	108	3.014	
Siak Kecil	239	71	2.065	
Bandar Laksamana	10	126	1.194	
Rupat	97	360	2.359	
Rupat Utara	82	10	1.613	
Bengkalis	25	588	5.846	
Bantan	87	378	7.016	
Bengkalis	940	2.656	32.778	

<https://bengkaliskab.bps.go.id>

Lanjutan Tabel/*Continued Table 3.27*

Kecamatan Subdistrict	Aktivitas Ekonomi Economic Activity	
	Pengelola Usaha tanaman pangan, hortikultura, perkebunan, peternakan, Perikanan, Kehutanan, dan/atau jasa pertanian Food Crop, Horticulture, Estate Crop, Livestock, Fishery, Forestry, and/or Agricultural Services Holders	Pengelola Usaha tanaman pangan, hortikultura, perkebunan, peternakan, Perikanan, Kehutanan Food Crop, Horticulture, Estate Crop, Livestock, Fishery, Forestry Holders
(1)	(11)	(12)
Mandau	7.163	7.163
Pinggir	5.014	5.013
Bathin Solapan	7.049	7.039
Talang Muandau	4.560	4.559
Bukit Batu	2.768	2.766
Siak Kecil	5.414	5.414
Bandar Laksamana	3.018	3.015
Rupat	9.221	9.221
Rupat Utara	2.842	2.840
Bengkalis	7.114	7.111
Bantan	9.446	9.446
Bengkalis	63.609	63.587

Catatan/Note: ¹ Seorang ART Berumur 10 Tahun ke Atas dapat melakukan beberapa aktivitas/Agricultural Household Members Aged 10 Years and Above can do several activities

¹ Jumlah sudah termasuk unit pada NA/The Number included units on NA

<https://bengkalis.kab.bengkalis.go.id>

Tabel
Table

3.28

Jumlah Anggota Rumah Tangga Usaha Pertanian Berjenis Kelamin Laki-Laki Berumur 10 Tahun ke Atas Menurut Kecamatan dan Aktivitas Ekonomi yang Dilakukan di Kabupaten Bengkulu (orang), 2023
Number of Male Agricultural Household Members Aged 10 Years and Above by Subdistrict and Economic Activity (people), 2023

Kecamatan Subdistrict	Jumlah ART berumur di atas 10 Tahun ¹ <i>Total of Agricultural Household Members Aged 10 Years and Above¹</i>	Aktivitas Ekonomi <i>Economic Activity</i>	
		Pengelola Usaha Tanaman Pangan, Hortikultura, Perkebunan, dan/ atau peternakan <i>Food Crop, Horticulture, Estate Crop, and/or Livestock Holders</i>	Pengelola Usaha Perikanan dan atau Kehutanan <i>Fishery and/or Forestry Holders</i>
(1)	(2)	(3)	(4)
Mandau	7.536	5.967	329
Pinggir	5.478	4.306	91
Bathin Solapan	7.468	6.259	94
Talang Muandau	4.743	4.109	118
Bukit Batu	3.201	2.383	192
Siak Kecil	5.489	4.738	148
Bandar Laksamana	3.159	2.661	143
Rupat	9.271	7.736	367
Rupat Utara	3.329	2.323	402
Bengkalis	8.176	4.938	878
Bantan	10.572	7.518	820
Bengkalis	68.422	52.938	3.582

<https://bengkalis.kab.bps.go.id>

Lanjutan Tabel/*Continued Table 3.28*

Kecamatan Subdistrict	Aktivitas Ekonomi Economic Activity		
	Pengelola Usaha Jasa Pertanian <i>Agricultural Services Holders</i>	Pekerja pada unit usaha tanaman pangan, hortikultura, perkebunan, dan/atau peternakan <i>Workers in Food Crops, Horticulture, Plantation, and/or Livestock Businesses</i>	Pekerja pada unit usaha perikanan dan atau kehutanan <i>Workers in Fishery and/or Forestry Businesses</i>
(1)	(5)	(6)	(7)
Mandau	3	1.054	-
Pinggir	NA	1.767	3
Bathin Solapan	25	557	NA
Talang Muandau	NA	1.002	16
Bukit Batu	7	414	11
Siak Kecil	7	863	5
Bandar Laksamana	11	529	8
Rupat	84	1.517	76
Rupat Utara	19	411	19
Bengkalis	11	864	91
Bantan	NA	1.012	158
Bengkalis	170²	9.990	388²

<https://bengkalis.kab.bps.go.id>



Lanjutan Tabel/*Continued Table 3.28*

Kecamatan Subdistrict	Aktivitas Ekonomi Economic Activity		
	Pekerja pada unit usaha jasa pertanian Workers in Agricultural Services Businesses	Pengelola usaha lainnya Other Business Holders	Pekerja pada unit usaha lainnya Workers in Other Business
(1)	(8)	(9)	(10)
Mandau	11	356	3.488
Pinggir	9	115	977
Bathin Solapan	71	50	2.035
Talang Muandau	183	94	423
Bukit Batu	16	59	1.930
Siak Kecil	168	54	1.325
Bandar Laksamana	6	65	794
Rupat	68	218	1.549
Rupat Utara	55	7	1.131
Bengkalis	12	308	3.903
Bantan	32	220	4.925
Bengkalis	631	1.546	22.480

<https://bengkalis.kab.bps.go.id>

Lanjutan Tabel/*Continued Table 3.28*

<i>Kecamatan Subdistrict</i>	<i>Pengelola Usaha tanaman pangan, hortikultura, perkebunan, peternakan, Perikanan, Kehutanan, dan/atau jasa pertanian Food Crop, Horticulture, Estate Crop, Livestock, Fishery, Forestry, and/or Agricultural Services Holders</i>	<i>Pengelola Usaha tanaman pangan, hortikultura, perkebunan, peternakan, Perikanan, Kehutanan Food Crop, Horticulture, Estate Crop, Livestock, Fishery, Forestry Holders</i>
(1)	(11)	(12)
Mandau	6.254	6.254
Pinggir	4.380	4.379
Bathin Solapan	6.324	6.314
Talang Muandau	4.182	4.181
Bukit Batu	2.467	2.465
Siak Kecil	4.785	4.785
Bandar Laksamana	2.715	2.712
Rupat	7.938	7.938
Rupat Utara	2.567	2.565
Bengkalis	5.536	5.533
Bantan	7.889	7.889
Bengkalis	55.037	55.015

Catatan/Note: ¹ Seorang ART Berjenis Kelamin Laki-laki Berumur 10 Tahun ke Atas dapat melakukan beberapa aktivitas/*Male Agricultural Household Members Aged 10 Years and Above can do several activities*

² Jumlah sudah termasuk unit pada NA/*The Number included units on NA*

Tabel
Table

3.29

Jumlah Anggota Rumah Tangga Usaha Pertanian Berjenis Kelamin Perempuan Berumur 10 Tahun ke Atas Menurut Kecamatan dan Aktivitas Ekonomi yang Dilakukan di Kabupaten Bengkulu (orang), 2023
Number of Female Agricultural Household Members Aged 10 Years and Above by Subdistrict and Economic Activity (people), 2023

Kecamatan Subdistrict	Jumlah ART berumur di atas 10 Tahun ¹ Total of Agricultural Household Members Aged 10 Years and Above ¹	Aktivitas Ekonomi Economic Activity	
		Pengelola Usaha Tanaman Pangan, Hortikultura, Perkebunan, dan/atau peternakan Food Crop, Horticulture, Estate Crop, and/ or Livestock Holders	Pengelola Usaha Perikanan dan atau Kehutanan Fishery and/or Forestry Holders
(1)	(2)	(3)	(4)
Mandau	1.941	881	33
Pinggir	2.449	627	7
Bathin Solapan	1.717	722	7
Talang Muandau	1.085	372	7
Bukit Batu	1.699	299	NA
Siak Kecil	1.608	628	10
Bandar Laksamana	860	303	-
Rupat	3.823	1.277	10
Rupat Utara	1.238	273	3
Bengkalis	4.885	1.571	23
Bantan	6.343	1.547	23
Bengkalis	27.648	8.500	125²

<https://bengkalis.kab.bps.go.id>

Lanjutan Tabel/*Continued Table 3.30*

Kecamatan Subdistrict	Aktivitas Ekonomi Economic Activity		
	Pengelola Usaha Jasa Pertanian Agricultural Services Holders	Pekerja pada unit usaha tanaman pangan, hortikultura, perkebunan, dan/atau peternakan Workers in Food Crops, Horticulture, Plantation, and/or Livestock Businesses	Pekerja pada unit usaha perikanan dan atau kehutanan Workers in Fishery and/or Forestry Businesses
(1)	(5)	(6)	(7)
Mandau	-	148	5
Pinggir	-	1.248	-
Bathin Solapan	4	226	-
Talang Muandau	-	318	21
Bukit Batu	-	419	3
Siak Kecil	-	281	NA
Bandar Laksamana	-	124	11
Rupat	26	1.734	17
Rupat Utara	5	512	4
Bengkalis	-	1.457	57
Bantan	NA	2.902	30
Bengkalis	36²	9.369	150²

<https://bengkalis.kab.bps.go.id>



Lanjutan Tabel/*Continued Table 3.30*

Kecamatan Subdistrict	Aktivitas Ekonomi Economic Activity		
	Pekerja pada unit usaha jasa pertanian Workers in Agricultural Services Businesses	Pengelola usaha lainnya Other Business Holders	Pekerja pada unit usaha lainnya Workers in Other Business
(1)	(8)	(9)	(10)
Mandau	57	142	1.011
Pinggir	NA	144	588
Bathin Solapan	6	22	863
Talang Muandau	45	92	286
Bukit Batu	NA	49	1.084
Siak Kecil	71	17	740
Bandar Laksamana	4	61	400
Rupat	29	142	810
Rupat Utara	27	3	482
Bengkalis	13	280	1.943
Bantan	55	158	2.091
Bengkalis	309²	1.110	10.298

<https://bengkalis.kab.bps.go.id>

Lanjutan Tabel/*Continued Table 3.29*

Kecamatan Subdistrict	Aktivitas Ekonomi Economic Activity	
	Pengelola Usaha tanaman pangan, hortikultura, perkebunan, peternakan, Perikanan, Kehutanan, dan/atau jasa pertanian <i>Food Crop, Horticulture, Estate Crop, Livestock, Fishery, Forestry, and/or Agricultural Services Holders</i>	Pengelola Usaha tanaman pangan, hortikultura, perkebunan, peternakan, Perikanan, Kehutanan <i>Food Crop, Horticulture, Estate Crop, Livestock, Fishery, Forestry Holders</i>
(1)	(11)	(12)
Mandau	909	909
Pinggir	634	634
Bathin Solapan	725	725
Talang Muandau	378	378
Bukit Batu	301	301
Siak Kecil	629	629
Bandar Laksamana	303	303
Rupat	1.283	1.283
Rupat Utara	275	275
Bengkalis	1.578	1.578
Bantan	1.557	1.557
Bengkalis	8.572	8.572

Catatan/Note: ¹ Seorang ART Berjenis Kelamin Perempuan Berumur 10 Tahun ke Atas dapat melakukan beberapa aktivitas/ *Female Agricultural Household Members Aged 10 Years and Above can do several activities*

² Jumlah sudah termasuk unit pada NA/ *The Number included units on NA*

Tabel
Table 3.30

Jumlah Anggota Rumah Tangga Usaha Pertanian Berumur 18 Tahun ke Atas yang Memiliki Lahan Pertanian Menurut Kecamatan, Keberadaan Bukti Kepemilikan Tertulis Dan Jenis Kelamin di Kabupaten Bengkulu (orang), 2023

Number of Agricultural Household Members Aged 18 Years and Above Having Agricultural Land by Subdistrict, Having Written Proof of Ownership and Sex in Bengkulu Regency (people), 2023

Kecamatan Subdistrict	Ada Bukti Kepemilikan Tertulis There is Written Proof of Ownership		
	Laki-laki Male	Perempuan Female	Jumlah Total
(1)	(2)	(3)	(4)
Mandau	5.706	901	6.607
Pinggir	4.155	531	4.686
Bathin Solapan	6.163	617	6.780
Talang Muandau	4.061	397	4.458
Bukit Batu	2.208	356	2.564
Siak Kecil	4.472	815	5.287
Bandar Laksamana	2.561	313	2.874
Rupat	7.394	1.273	8.667
Rupat Utara	2.257	273	2.530
Bengkalis	4.503	1.215	5.718
Bantan	7.358	1.696	9.054
Bengkalis	50.838	8.387	59.225

<https://bengkalis.kab.bps.go.id>

Lanjutan Tabel/*Continued Table 3.30*

Kecamatan Subdistrict	Tidak Ada Bukti Kepemilikan Tertulis No Written Proof of Ownership		
	Laki-laki Male	Perempuan Female	Jumlah Total
(1)	(5)	(6)	(7)
Mandau	9	7	16
Pinggir	31	19	50
Bathin Solapan	4	NA	5
Talang Muandau	21	NA	23
Bukit Batu	34	14	48
Siak Kecil	133	17	150
Bandar Laksamana	51	10	61
Rupat	158	30	188
Rupat Utara	60	7	67
Bengkalis	177	61	238
Bantan	155	110	265
Bengkalis	833	278¹	1.111

Catatan/Note: ¹ Jumlah sudah termasuk unit pada NA/The Number included units on NA

BAB

CHAPTER

4

**LAHAN
PERTANIAN
AGRICULTURAL LAND**



www.bps.go.id/bengkalis



PENJELASAN TEKNIS

1. **Golongan Luas Lahan** merujuk pada pengelompokan luas lahan pada Sensus Pertanian 2013 (ST2013).
2. **Golongan Luas Lahan yang dikuasai Termasuk Tempat Tinggal** adalah pengelompokan luas lahan yang dikuasai yang terdiri atas lahan pertanian (lahan sawah dan/atau lahan bukan sawah), lahan lainnya (bukan lahan pertanian dan bukan tempat tinggal), dan lahan tempat tinggal yang berada dalam satu kewenangan, yang mencakup lahan milik sendiri dan lahan yang berasal dari pihak lain, tidak termasuk lahan yang berada di pihak lain.
3. **Golongan Luas Lahan yang dikuasai Selain Tempat Tinggal** adalah pengelompokan luas lahan yang dikuasai yang terdiri atas lahan pertanian dan lahan lainnya (bukan lahan pertanian dan bukan tempat tinggal), yang berada dalam satu kewenangan, yang mencakup lahan milik sendiri dan lahan yang berasal dari pihak lain, tidak termasuk lahan yang berada di pihak lain.
4. **Golongan Luas Lahan Pertanian yang dikuasai** adalah pengelompokan luas lahan yang dikuasai yang terdiri atas lahan pertanian yang berada dalam satu kewenangan, yang mencakup lahan milik sendiri dan lahan yang berasal dari pihak lain, tidak termasuk lahan yang berada di pihak lain.
5. **Lahan pertanian** adalah lahan yang mencakup lahan untuk tanaman semusim (berupa sawah ataupun bukan sawah/lahan kering), padang rumput sementara maupun permanen, lahan yang sementara belum ditanami menunggu penanaman, lahan untuk

TECHNICAL NOTES

1. **Group of Land Area** refers to the land area groupings in the 2013 Census of Agriculture (ST2013).
2. **Group of Land Area Utilized Including Residential Land** is a grouping of land areas consisting of agricultural land (rice field and/or non-rice field), other land (neither agricultural nor residential land), and residential land that is under one management, including self-owned land and/or land owned by other parties, excluding land area occupied by others.
3. **Group of Land Area Utilized Excluding Residential Land** is a grouping of land areas consisting of agricultural land and other land (neither agricultural nor residential land), that is under one management, including self-owned land and/or land owned by other parties, excluding land area occupied by others.
4. **Group of Agricultural Land Area Utilized** is a grouping of land areas consisting of agricultural land that is under one management, including self-owned land and/or land owned by other parties, excluding land area occupied by others.
5. **Agricultural land** is land that includes land for temporary crops (rice fields or non-rice fields/dryland), temporary or permanent meadows, land temporarily fallow awaiting planting, land for permanent crops (horticulture and estate crops), land for livestock pens and other



tanaman tahunan (hortikultura dan perkebunan), lahan yang digunakan untuk kandang ternak dan bangunan pertanian lainnya (lumbung, penggilingan, dsb), lahan untuk kegiatan kehutanan, dan lahan untuk kegiatan budidaya perikanan (tidak termasuk lahan budi daya perikanan di laut atau perairan umum).

agricultural buildings (barns, mills, etc.), land for forestry activities, and land for aquaculture activities (excluding marine or inland water).

6. **Luas Lahan yang Dikuasai** adalah total luas lahan milik sendiri ditambah lahan yang berasal dari pihak lain, dikurangi lahan yang berada di pihak lain.
 7. **Domisili Pengelola** adalah tempat kediaman yang sah dari pengelola.
 8. **Lahan Sawah** adalah lahan pertanian yang berpetak-petak dan dibatasi oleh pematang (galengan), saluran untuk menahan/menyalurkan air, yang biasanya ditanami padi tanpa memandang dimana diperoleh/status lahan tersebut. Lahan tersebut termasuk lahan yang terdaftar di Pajak Bumi & Bangunan (PBB), iuran pembangunan daerah, lahan bengkok, lahan serobotan, lahan rawa yang ditanami padi dan lahan bekas tanaman tahunan yang telah dijadikan sawah, baik yang ditanami padi maupun palawija.
 9. **Bukan Sawah** adalah semua lahan selain lahan sawah, seperti lahan pekarangan, ladang/huma, tegal/kebun, lahan perkebunan, kolam, tambak, danau, rawa, dan lainnya, yang digunakan untuk menanam tanaman semusim.
 10. **Padang Rumput Sementara** adalah Lahan pertanian yang berupa hamparan area terbuka, ladang, atau lapangan yang ditumbuhi oleh rumput dan tanaman tak berkayu lainnya. Tumbuhnya rumput di area tersebut terjadi karena adanya penanaman atau penaburan setiap
6. **Land Area Utilized** is total area of self-owned land and land from other parties, excluding land area occupied by others.
 7. **Domicile of Holders** is the legal residence of the holders.
 8. **Rice Field** is a parcelled agricultural land bordered by embankments (known as "galengan") and channels for retaining/redirecting water, typically cultivated with rice regardless of the land's origin/status. This includes lands registered for Land and Building Tax (PBB), regional development levies, idle lands, encroached lands, swampy lands cultivated with rice, and former perennial crop lands converted into rice fields, whether planted with rice or secondary food crops.
 9. **Non-Rice Field** is all land other than rice fields, such as yards, fields, dryland/gardens, plantations, ponds, brackish water ponds, lakes, swamps, and others, which are used for growing temporary crops.
 10. **Temporary Meadow** is agricultural land consisting of open areas, fields, or fields covered with grass and other non-woody plants. The growth of grass in these areas occurs through planting or seeding every one to four years or planting for less than five years.



satu sampai empat tahun sekali, atau ditanami kurang dari lima tahun.

11. **Padang Rumput Permanen** adalah lahan pertanian yang berupa hamparan area terbuka, ladang, atau lapangan yang ditumbuhi oleh rumput dan tanaman tak berkayu lainnya secara natural. Padang rumput ini tidak ada penanaman atau penaburan lima tahun atau lebih. Jenis padang rumput ini terdiri dari padang rumput umum dan padang rumput yang hanya digunakan oleh unit usaha terkait.
12. **Lahan Sementara Belum Ditanami Menunggu Penanaman** adalah Lahan garapan yang sedang dalam masa istirahat panjang sebelum ditanami ulang antara 1 s.d kurang atau sama dengan 5 tahun. Kondisi ini mungkin adalah bagian dari sistem musiman usaha pertanian tersebut atau karena tanaman tidak dapat ditanam akibat lahan mengalami kerusakan karena banjir, kurangnya air, tidak adanya input, atau alasan lainnya.
13. **Lahan Tanaman Tahunan** adalah lahan yang ditanami dengan tanaman jangka panjang yang dapat tumbuh lebih dari satu atau dua tahun seperti tanaman hortikultura tahunan dan tanaman perkebunan tahunan. Lahan padang rumput tidak dikategorikan sebagai lahan untuk tanaman tahunan.
14. **Lahan Kandang Ternak dan Bangunan untuk Pertanian Lainnya** adalah permukaan lahan yang ditempati oleh bangunan-bangunan operasional pertanian (hanggar, lumbung, gudang, silo), bangunan untuk ternak (kandang kuda, kandang sapi, kandang domba, pekarangan unggas) dan pekarangan pertanian. Area rumah pemilik usaha (termasuk halamannya) juga termasuk dalam klasifikasi ini jika termasuk dalam bagian dari usaha pertanian.
11. **Permanent Meadow** is agricultural land consisting of open areas, fields, or fields covered with grass and other non-woody plants naturally. This grassland has no planting or seeding for five years or more. Types of grassland include common grassland and grassland exclusively used by related business units.
12. **Temporary Fallow Land Awaiting Planting** is cultivated land undergoing a long rest period before replanting, ranging from 1 to less than or equal to 5 years. This condition may be part of the seasonal cycle of agricultural operations or due to the inability to plant crops because of land damage from floods, lack of water, absence of production inputs, or other reasons.
13. **Permanent Crops Land** is land cultivated with long-term crops that can grow for more than one or two years, such as permanent horticulture crops and permanent estate crops. Grassland areas are not categorized as land for permanent crops.
14. **Livestock Pens and Other Agricultural Buildings Land** is the surface area occupied by operational farm buildings (sheds, barns, warehouses, silos), livestock facilities (stables for horses, cowsheds, sheepfolds, poultry yards), and agricultural yards. The homeowner's residence area (including its yard) is also included in this classification if it is part of the agricultural holdings.



15. **Lahan Kegiatan Kehutanan** adalah lahan yang meliputi a) kawasan hutan, adalah wilayah tertentu yang ditunjuk dan/atau ditetapkan oleh pemerintah untuk dipertahankan keberadaannya sebagai hutan tetap (Undang-Undang No. 41 Tahun 1999); b) hutan tegakan (lokasi yang dianggap hutan oleh masyarakat), adalah hamparan lahan berisi sumber daya alam hayati yang didominasi pepohonan dalam persekutuan alam lingkungannya, yang satu dengan lainnya tidak dapat dipisahkan (masih banyak pohon); dan c) lahan yang ditanami tanaman kehutanan untuk budidaya tanaman kehutanan termasuk pembibitan. Contohnya tanaman sengon, akasia, jati, dan lain-lain.
15. **Land for Forestry Activities** is land that includes a) forest areas, which are specific regions designated and/or established by the government to be maintained as permanent forests (Law No. 41 of 1999); b) standing forests (locations considered forests by the community), which are expanses of land containing biological natural resources dominated by trees within their natural environment, which cannot be separated from one another (still with many trees); and c) land planted with forestry plants for the cultivation of forestry plants including nursery. Examples include sengon, acacia, teak, and others.
16. **Lahan Kegiatan Budi Daya Perikanan** adalah area yang digunakan untuk budidaya perikanan meliputi area (kolam air tawar/wadah lainnya, sawah/mina padi, tambak air payau) untuk fasilitas budidaya perikanan, termasuk fasilitas pendukung. Jika lahan yang sama digunakan untuk budidaya perikanan dalam satu musim dan untuk menanam tanaman (padi) di musim lain, maka lahan tersebut tetap dicatat sebagai lahan sawah tanpa melihat nilai produksi yang terbesar.
16. **Land for Aquaculture Activities** is the area utilized for aquaculture, encompassing areas such as freshwater ponds/other containers, rice fields/rice-cum-fish, brackish water ponds for aquaculture facilities, including supporting facilities. If the same land is used for aquaculture in one season and for planting crops (rice) in another season, the land is still recorded as rice fields regardless of the largest production value.
17. **Bukan Lahan Pertanian dan Bukan Tempat Tinggal** adalah Semua area lain pada unit usaha yang tidak diklasifikasikan di tempat lain (selain lahan pertanian dan tidak termasuk lahan tempat tinggal). Termasuk lahan yang tidak dapat ditanami seperti lahan tandus, berpasir, terjal, dsb. Juga termasuk lahan untuk usaha selain pertanian seperti warung, bengkel, toko dan sejenisnya yang bukan adalah bangunan tempat tinggal.
17. **Non-Agricultural and Non-Residential Land** is all other areas within the unit that are not classified elsewhere (neither agricultural nor residential land). This includes areas that cannot be cultivated such as barren, sandy, steep terrain, etc. It also includes land for purposes other than agriculture such as shops, workshops, stores, and similar establishments that are not residential buildings.



18. **Rata-rata Luas lahan yang dikuasai Rumah Tangga Usaha Pertanian** adalah rata-rata luas lahan baik pertanian atau bukan pertanian yang dikuasai oleh rumah tangga usaha pertanian.
18. ***Average Land Area Utilized by Agricultural Households** is the average area of land, either agricultural or non-agricultural land, that is utilized by agricultural households.*
19. **Rata-rata Luas lahan yang dikuasai Rumah Tangga Usaha Pertanian Pengguna Lahan Pertanian** adalah rata-rata luas lahan baik pertanian atau bukan pertanian yang dikuasai oleh rumah tangga usaha pertanian pengguna lahan pertanian.
19. ***Average Land Area Utilized by Agricultural Households Utilizing Agricultural Land** is the average area of land, either agricultural or non-agricultural land, that is utilized by agricultural households utilizing agricultural land.*
20. **Rata-rata Luas lahan yang dikuasai Rumah Tangga Usaha Pertanian Pengguna Jenis Lahan Tertentu** adalah rata-rata luas lahan baik pertanian atau bukan pertanian yang dikuasai oleh rumah tangga usaha pertanian pengguna jenis lahan tertentu.
20. ***Average Land Area Utilized by Agricultural Households Utilizing Particular Type of Land** is the average area of land, either agricultural or non-agricultural land, that is utilized by agricultural households utilizing particular type of land.*
21. **Rata-rata Luas lahan yang dikuasai Usaha Pertanian Perorangan** adalah rata-rata luas lahan baik pertanian atau bukan pertanian yang dikuasai oleh usaha pertanian perorangan.
21. ***Average Land Area Utilized by Individual Agricultural Holdings** is the average area of land, either agricultural or non-agricultural land, that is utilized by individual agricultural holdings.*
22. **Rata-rata Luas lahan yang dikuasai Usaha Pertanian Perorangan Pengguna Lahan Pertanian** adalah rata-rata luas lahan baik pertanian atau bukan pertanian yang dikuasai oleh usaha pertanian perorangan pengguna lahan pertanian.
22. ***Average Land Area Utilized by Individual Agricultural Holdings Utilizing Agricultural Land** is the average area of land, either agricultural or non-agricultural land, that is utilized by individual agricultural holdings utilizing agricultural land.*
23. **Rata-rata Luas lahan yang dikuasai Usaha Pertanian Perorangan Pengguna Jenis Lahan Tertentu** adalah rata-rata luas lahan baik pertanian atau bukan pertanian yang dikuasai oleh usaha pertanian perorangan pengguna jenis lahan tertentu.
23. ***Average Land Area Utilized by Individual Agricultural Holdings Utilizing Particular Type of Land** is the average area of land, either agricultural or non-agricultural land, that is utilized by individual agricultural holdings utilizing a particular type of land.*
24. **Lokasi Lahan** adalah letak lahan berada.
24. ***Land Location** is the location of land located.*



25. **Kelompok Luas Lahan** merujuk pada pengelompokan luas lahan pada World Programme for the Census of Agriculture (WCA) 2020.
 26. **Kelompok Luas Lahan Pertanian yang Dikuasai** adalah pengelompokan luas lahan yang dikuasai yang terdiri atas lahan pertanian yang berada dalam satu kewenangan, yang mencakup lahan milik sendiri dan lahan yang berasal dari pihak lain, tidak termasuk lahan yang berada di pihak lain.
 27. **Kelompok Luas Lahan Sawah yang Dikuasai** adalah pengelompokan luas lahan yang dikuasai yang terdiri atas lahan sawah yang berada dalam satu kewenangan, yang mencakup lahan milik sendiri dan lahan yang berasal dari pihak lain, tidak termasuk lahan yang berada di pihak lain.
 28. **Kelompok Luas Lahan Selain Sawah yang Dikuasai** adalah pengelompokan luas lahan yang dikuasai yang terdiri atas lahan selain sawah yang berada dalam satu kewenangan, yang mencakup lahan milik sendiri dan lahan yang berasal dari pihak lain, tidak termasuk lahan yang berada di pihak lain.
 29. **Kelompok Luas Lahan Tanaman Semusim Bukan Sawah yang Dikuasai** adalah pengelompokan luas lahan yang dikuasai yang terdiri atas lahan bukan sawah, seperti lahan pekarangan, ladang/huma, tegal/kebun, lahan perkebunan, kolam, tambak, danau, rawa, dan lainnya, yang digunakan untuk menanam tanaman semusim dan berada dalam satu kewenangan, yang mencakup lahan milik sendiri dan lahan yang berasal dari pihak lain, tidak termasuk lahan yang berada di pihak lain.
25. **Classification of Land Area** refers to the land area groupings in the 2020 World Programme for the Census of Agriculture (WCA).
 26. **Classification of Agricultural Land Area Utilized** is a grouping of land areas consisting of agricultural land that is under one management, including self-owned land and/or land owned by other parties, excluding land area occupied by others.
 27. **Classification of Rice Fields Area Utilized** is a grouping of land areas utilized consisting of rice fields that is under one management, including self-owned land and/or land owned by other parties, excluding land area occupied by others.
 28. **Classification of Land Area other Than Rice Fields Utilized** is a grouping of land areas utilized consisting of land other than rice fields that is under one management, including self-owned land and/or land owned by other parties, excluding land area occupied by others.
 29. **Classification of non-Rice Fields for Temporary Crops Area Utilized** is a grouping of land areas utilized consisting of land other than rice fields such as yards, fields, dryland/gardens, plantations, ponds, brackish water ponds, lakes, swamps, and others, which are used for growing temporary crops and under one management, including self-owned land and/or land owned by other parties, excluding land area occupied by others.



30. **Kelompok Luas Lahan Padang Rumput Sementara yang Dikuasai** adalah pengelompokan luas lahan yang dikuasai yang terdiri atas padang rumput sementara yang berada dalam satu kewenangan, yang mencakup lahan milik sendiri dan lahan yang berasal dari pihak lain, tidak termasuk lahan yang berada di pihak lain.
30. **Classification of Temporary Meadow Area Utilized** is a grouping of land areas utilized consisting of temporary meadow land that is under one management, including self-owned land and/or land owned by other parties, excluding land area occupied by others.
31. **Kelompok Luas Lahan Padang Rumput Permanen yang Dikuasai** adalah pengelompokan luas lahan yang dikuasai yang terdiri atas padang rumput permanen yang berada dalam satu kewenangan, yang mencakup lahan milik sendiri dan lahan yang berasal dari pihak lain, tidak termasuk lahan yang berada di pihak lain.
31. **Classification of Permanent Meadow Area Utilized** is a grouping of land areas utilized consisting of permanent meadow land that is under one management, including self-owned land and/or land owned by other parties, excluding land area occupied by others
32. **Kelompok Luas Lahan Sementara Belum Ditanami Menunggu Penanaman yang Dikuasai** adalah pengelompokan luas lahan yang dikuasai yang terdiri atas lahan sementara belum ditanami menunggu penanaman yang berada dalam satu kewenangan, yang mencakup lahan milik sendiri dan lahan yang berasal dari pihak lain, tidak termasuk lahan yang berada di pihak lain.
32. **Classification of Temporary Fallow Land Awaiting Planting Utilized** is a grouping of land areas utilized consisting of temporary fallow land awaiting planting land is under one management, including self-owned land and/or land owned by other parties, excluding land area occupied by others.
33. **Kelompok Luas Lahan Tanaman Tahunan yang Dikuasai** adalah pengelompokan luas lahan yang dikuasai yang terdiri atas lahan tanaman tahunan, yang berada dalam satu kewenangan, yang mencakup lahan milik sendiri dan lahan yang berasal dari pihak lain, tidak termasuk lahan yang berada di pihak lain.
33. **Classification of Permanent Crops Land Utilized** is a grouping of land areas utilized consisting of permanent crops land is under one management, including self-owned land and/or land owned by other parties, excluding land area occupied by others
34. **Kelompok Luas Lahan Kandang Ternak dan Bangunan Pertanian Lainnya yang Dikuasai** adalah pengelompokan luas lahan yang dikuasai yang terdiri atas lahan kandang ternak dan bangunan pertanian lainnya, yang berada di
34. **Classification of Livestock Pens and Other Agricultural Buildings Land Utilized** is a grouping of land areas utilized consisting of livestock pens and other agricultural buildings land is under one management, including self-owned land and/or land



pihak lain yang berada dalam satu kewenangan, yang mencakup lahan milik sendiri dan lahan yang berasal dari pihak lain, tidak termasuk lahan yang berada di pihak lain

owned by other parties, excluding land area occupied by others

35. **Kelompok Luas Lahan Kehutanan yang Dikuasai** adalah pengelompokan luas lahan yang dikuasai yang terdiri atas lahan untuk kegiatan kehutanan (kawasan hutan, hutan tegakan/lokasi yang dianggap hutan oleh masyarakat, lahan yang ditanami tanaman kehutanan, yang berada dalam satu kewenangan, yang mencakup lahan milik sendiri dan lahan yang berasal dari pihak lain, tidak termasuk lahan yang berada di pihak lain.
35. **Classification of Land for Forestry Utilized** is grouping of land areas utilized consisting for forestry activities (forest areas, standing forests/locations considered forest by the community, land planted with forestry plants is under one management, including self-owned land and/or land owned by other parties, excluding land area occupied by others.
36. **Kelompok Luas Lahan Budi Daya Perikanan yang Dikuasai** adalah pengelompokan luas lahan yang dikuasai yang terdiri atas lahan budidaya perikanan, yang berada dalam satu kewenangan, yang mencakup lahan milik sendiri dan lahan yang berasal dari pihak lain, tidak termasuk lahan yang berada di pihak lain.
36. **Classification of Land for Aquaculture Utilized** is grouping of land areas utilized consisting for aquaculture activities is under one management, including self-owned land and/or land owned by other parties, excluding land area occupied by others.
37. **Kelompok Luas Bukan Lahan Pertanian dan Bukan Tempat Tinggal yang Dikuasai** adalah pengelompokan luas lahan yang dikuasai yang terdiri atas bukan lahan pertanian dan bukan tempat tinggal yang berada dalam satu kewenangan, yang mencakup lahan milik sendiri dan lahan yang berasal dari pihak lain, tidak termasuk lahan yang berada di pihak lain.
37. **Classification of Non-Agricultural and Non-Residential Land Utilized** is grouping of land areas utilized consisting for non agricultural and non residential land is under one management, including self-owned land and/or land owned by other parties, excluding land area occupied by others
38. **Kepemilikan Lahan berupa Sertifikat Hak Milik** adalah kepemilikan lahan dengan hak penuh atas kepemilikan tanah pada kawasan dengan luas tertentu yang telah disebutkan dalam sertifikat tersebut.
38. **Land Tenure "Right of Ownership Certificate"** is the land ownership with full rights to land ownership in areas with a certain area that has been mentioned in the certificate.



39. **Kepemilikan Lahan berupa Sertifikat Hak Guna Bangunan** adalah kepemilikan lahan dimana pemegang sertifikatnya hanya bisa memanfaatkan untuk mendirikan bangunan atau untuk keperluan lain sedangkan kepemilikan lahan tersebut adalah milik negara.
39. *Land Tenure "Right to Build Certificate" is land ownership where the certificate holder can only use to build buildings or for other purposes while the ownership of the land is state-owned.*
40. **Kepemilikan Lahan berupa Sertifikat Hak Milik atas Satuan Rumah Susun** adalah kepemilikan lahan dengan bukti kepemilikan atas satuan rumah susun di atas tanah hak milik, hak guna bangunan atau hak pakai di atas tanah negara, serta hak guna bangunan atau hak pakai di atas tanah hak pengelolaan.
40. *Land Tenure "Right of Ownership over Stacked Unit Certificate" is land ownership with proof of ownership of apartment units on freehold land, building use rights or use rights on state land, and building use rights or use rights on management rights land.*
41. **Jumlah Pengelola Usaha Pertanian Kepemilikan Lahan berupa Sertifikat Hak Guna Usaha** adalah kepemilikan lahan berupa hak khusus untuk mengusahakan tanah yang bukan miliknya sendiri atas tanah yang dikuasai langsung oleh negara untuk perusahaan pertanian, perikanan, atau peternakan.
41. *Land Tenure "Right to Cultivate Certificate" is land ownership with a special right to cultivate land that is not his own on land directly controlled by the state for agricultural, fisheries, or livestock companies.*
42. **Kepemilikan Lahan berupa Sertifikat Hak Pakai** adalah kepemilikan lahan berupa sertifikat yang menyatakan hak pemegang sertifikat untuk menggunakan dan/atau memungut hasil dari tanah yang dikuasai langsung oleh Negara atau tanah milik orang lain yang memberi wewenang dan kewajiban yang ditentukan dalam keputusan pemberiannya oleh pejabat yang berwenang memberikannya atau dalam perjanjian dengan pemilik tanahnya, yang bukan perjanjian sewa-menyewa atau perjanjian pengolahan tanah, dan segala sesuatu asal tidak bertentangan dengan jiwa dan ketentuan undang-undang.
42. *Land Tenure "Right to Use Certificate" is land ownership in the form of certificates stating the right of the certificate holder to use and/or collect the proceeds of land directly controlled by the State or land belonging to another person who gives the authority and obligation specified in the decision granting it by the official authorized to grant it or in an agreement with the owner of the land, which is not a lease agreement or tillage agreement, and everything provided that it does not contradict the spirit and provisions of the law.*
43. **Kepemilikan Lahan berupa Leter C/ Girik/Pethok D/dll** adalah kepemilikan lahan berupa buku yang dijadikan
43. *Land Tenure "Letter C/Girik/Pethok D/others" is land ownership in the form of books that are used as tax withdrawal*



catatan penarikan pajak (leter C), surat tanda pembayaran pajak atas lahan yang merupakan bukti bahwa seseorang menguasai sebidang tanah (girik), akte perjanjian jual beli antara penjual dan pembeli atas tanah (akta jual beli), dll.

records (leter C), tax payment certificates on land which are proof that someone controls a piece of land (girik), deed of sale and purchase agreement between the seller and buyer of land (deed of sale and purchase), etc.

44. **Kepemilikan Lahan berupa Lahan Garapan/Lahan Gogol Gilir** adalah kepemilikan lahan berupa sebidang tanah yang sudah atau belum dilekati dengan sesuatu hak yang dikerjakan dan dimanfaatkan oleh pihak lain baik dengan persetujuan atau tanpa persetujuan yang berhak dengan atau tanpa jangka waktu tertentu yang berhak dengan atau tanpa jangka waktu tertentu.
44. **Land Tenure “Garapan Land/Gogol Gilir Land”** is land ownership is in the form of a piece of land that has or has not been attached with a right that is worked on and utilized by another party either with the consent or without the consent of the entitled with or without a certain period of time entitled with or without a certain period of time.
45. **Kepemilikan Lahan tanpa Dokumen Resmi** adalah kepemilikan lahan namun tidak memiliki surat (pernyataan) dari instansi yang berwenang maupun dari pihak lain atas kepemilikan tanah.
45. **Land Tenure “Owned without Legal Document”** is land ownership but do not have a letter (statement) from the authorized agency or from other parties on land ownership.
46. **Kepemilikan Lahan berupa Sewa dengan Perjanjian Tertulis** adalah kepemilikan lahan yang lahannya berasal dari pihak lain dengan membayar sewa sesuai perjanjian yang telah ditetapkan oleh kedua pihak dan perjanjian tersebut tidak tertulis atau tercetak.
46. **Land Tenure “Rented-in or Sharecropped with Legal Agreement”** is ownership of land whose land comes from other parties by paying rent according to the agreement set by both parties and the agreement is not written or printed.
47. **Kepemilikan Lahan berupa Sewa Tanpa Perjanjian Tertulis** adalah kepemilikan lahan dengan status kepemilikan bukan atas nama unit usaha yang bersangkutan, melainkan milik orang lain, tanpa bukti perjanjian tertulis.
47. **Land Tenure “Rented-in or Sharecropped without Legal Agreement”** is land ownership with ownership status is not in the name of the business unit concerned, but belongs to someone else, without proof of written agreement.
48. **Kepemilikan Lahan dengan Menggarap Lahan Orang Lain** adalah menggarap lahan pertanian yang status kepemilikannya bukan atas nama unit usaha yang bersangkutan, melainkan milik orang lain namun sudah dengan izin pemiliknya.
48. **Land Tenure “Cultivating Other People’s Land”** is working on agricultural land whose ownership status is not in the name of the business unit concerned, but belongs to someone else but has been with the permission of the owner.



49. **Kepemilikan Lahan Milik Negara atau Lahan Adat yang Diperoleh Melalui Program Perhutanan Sosial** adalah kepemilikan lahan yang status kepemilikan sebelumnya merupakan milik negara atau bersama untuk tujuan program perhutanan sosial.
49. **Land Tenure “State or Communal Land Used Under Social Forestry Scheme”** is land ownership whose previous ownership status was state-owned or jointly for the purpose of social forestry programs.
50. **Kepemilikan Lahan Milik Negara Atau Lahan Adat yang Diperoleh Dengan Perjanjian Tertulis selain Program Perhutanan Sosial** adalah kepemilikan lahan yang status kepemilikan sebelumnya merupakan milik negara atau bersama dan tersedia perjanjian tertulis terkait hak untuk menggunakan lahan oleh pihak unit usaha untuk dikembangkan.
50. **Land Tenure “State or Communal Land Used with Written Agreement Except Under Social Forestry Scheme”** is land ownership whose previous ownership status was state-owned or joint and there is a written agreement regarding the right to use land by the business unit to be developed.
51. **Kepemilikan Lahan Milik Negara Atau Lahan Adat yang Digunakan Bersama Tanpa Perjanjian Tertulis (Hak Guna Yang Tidak Jelas)** adalah kepemilikan lahan yang status kepemilikannya merupakan milik negara atau bersama yang dikuasakan kepada pengelola unit usaha untuk digunakan tanpa perjanjian tertulis.
51. **Land Tenure “State or Communal Land Used Together without Written Agreement (Using Rights not Clear)”** is land ownership whose ownership status is state-owned or joint is authorized to the manager of the business unit to be used without a written agreement.
52. **Kepemilikan Lahan dengan Menempati/Mengelola Tanpa Izin** adalah kepemilikan lahan yang berasal dari pihak lain namun tanpa izin pemilikinya, termasuk petani dengan lahan bebas pakai (bebas sewa).
52. **Land Tenure “Occupied/squatted without Any Permission”** is land ownership originating from other parties but without the owner’s permission, including farmers with free land use (rent-free).
53. **Kepemilikan Lahan Lainnya** adalah kepemilikan lahan dengan hak milik selain Sertifikat Hak Milik, Sertifikat Hak Guna Bangunan, Sertifikat Hak Milik atas Satuan Rumah Susun, Sertifikat Hak Guna Usaha, Sertifikat Hak Pakai, Leter C/Girik/Pethok D/dll, Lahan garapan/Lahan gogol gilir, Dimiliki tanpa dokumen resmi, Sewa dengan perjanjian tertulis, Sewa tanpa perjanjian tertulis, Menggarap lahan
53. **Land Tenure “Others”** is land ownership with property rights other than Ownership Certificate, Right to Build Certificate, Right of Ownership over Stacked Unit Certificate, Right to Cultivate Certificate, Right to Use Certificate, Letter C/Girik/Pethok D/others, Garapan Land/Gogol Gilir Land, Owned without legal document, Rented-in or sharecropped with legal agreement, Rented-in or sharecropped without legal agreement, Cultivating



orang lain, Milik negara atau lahan adat yang diperoleh melalui program perhutanan social, Milik negara atau lahan adat yang diperoleh dengan, Milik negara atau lahan adat yang digunakan bersama tanpa perjanjian tertulis (hak guna yang tidak jelas), menempati/mengelola tanpa izin.

other people's land, State or communal land used under social forestry scheme, State or communal land used with written agreement except under social forestry scheme, State or communal land used together without written agreement (using rights not clear), occupied/squatted without any permission.

54. **Kepemilikan Lahan Lebih Dari Satu Jenis Kepemilikan** adalah kepemilikan lahan dengan hak milik lebih dari satu jenis kepemilikan.
54. **Land Tenure "More Than One Type of Land Tenure"** is Land ownership with property rights is more than one type of land tenure.
55. **Jenis Irigasi berupa Irigasi Permukaan Tanah/Irigasi Gravitasi** adalah sistem irigasi yang mendistribusikan air dengan memanfaatkan gravitasi yang akan membiarkan air mengalir sendiri ke lahan sampai ketinggian tertentu.
55. **Irrigation System "Surface Irrigation"** is irrigation systems distributing water by utilizing gravity will let the water flow itself into the land up to a certain height.
56. **Jenis Irigasi berupa Irigasi Bawah Tanah** adalah sistem irigasi mikro dengan alat yang diletakkan di bagian bawah permukaan tanah untuk menyuplai air langsung ke daerah akar tanaman yang membutuhkannya melalui aliran air tanah.
56. **Irrigation System "Groundwater Irrigation"** is micro-irrigation system with tools placed below the soil surface to supply water directly to the root areas of plants that need it through groundwater flow.
57. **Jenis Irigasi berupa Irigasi Siraman** adalah sistem irigasi yang mendistribusikan air melalui semprotan ke udara layaknya air hujan melalui pengaliran air lewat pipa dengan tekanan tinggi.
57. **Irrigation System "Sprinkler Irrigation"** is irrigation system distributing water through a spray into the air like rainwater through a high-pressure pipe.
58. **Jenis Irigasi berupa Irigasi Tetesan** adalah sistem irigasi yang mendistribusikan air secara langsung pada tanaman menggunakan alat tetes bernama emitter.
58. **Irrigation System "Drip Irrigation"** is irrigation system distributing water directly to plants using a drip device called an emitter.
59. **Jenis Irigasi berupa Irigasi Lainnya** adalah sistem irigasi selain irigasi permukaan tanah/irigasi gravitasi, irigasi bawah tanah, irigasi siraman, dan irigasi tetesan.
59. **Irrigation System "Other Irrigation"** is the irrigation systems other than Surface irrigation, Groundwater irrigation, Sprinkler irrigation, and Drip irrigation.



60. **Lokasi Lahan Terluas yang dikuasai** adalah lokasi dari lahan yang memiliki luasan terluas yang dikuasai oleh unit usaha.
60. **Main Location of Land Utilized** is the location of the land having the largest area utilized by the holdings.

<https://bengkaliskab.bps.go.id>



Tabel
Table 4.1

Jumlah Rumah Tangga Usaha Pertanian Menurut Kecamatan dan Golongan Luas Lahan yang Dikuasai Termasuk Tempat Tinggal di Kabupaten Bengkalis (rumah tangga), 2023

Number of Agricultural Households by Subdistrict and Group of Land Area Utilized Including Residential Area in Bengkalis Regency (households), 2023

Kecamatan Subdistrict	Golongan Luas Lahan yang Dikuasai Termasuk Tempat Tinggal (m ²) Group of Land Area Utilized Including Residential Area (m ²)				
	<1.000	1.000-1.999	2.000-4.999	5.000-9.999	10.000-19.999
(1)	(2)	(3)	(4)	(5)	(6)
Mandau	2.899	111	159	346	1.264
Pinggir	330	114	175	190	1.061
Bathin Solapan	650	127	196	325	1.738
Talang Muandau	99	38	64	114	816
Bukit Batu	435	145	407	465	631
Siak Kecil	210	159	583	684	1.648
Bandar Laksamana	88	57	227	399	635
Rupat	308	327	1.456	2.445	2.663
Rupat Utara	100	52	312	790	823
Bengkalis	1.213	553	1.350	1.512	1.232
Bantan	371	564	2.036	2.599	2.045
Bengkalis	6.703	2.247	6.965	9.869	14.556



Lanjutan Tabel/Continued Table 4.1

Kecamatan Subdistrict	Golongan Luas Lahan yang Dikuasai Termasuk Tempat Tinggal (m ²) Group of Land Area Utilized Including Residential Area (m ²)				
	20.000- 29.999	30.000- 39.999	40.000- 49.999	50.000- 99.999	100.000- 199.999
(1)	(7)	(8)	(9)	(10)	(11)
Mandau	1.046	395	349	393	121
Pinggir	1.736	425	435	335	93
Bathin Solapan	2.115	681	547	457	94
Talang Muandau	1.341	579	581	636	144
Bukit Batu	320	112	63	57	15
Siak Kecil	1.140	370	224	229	23
Bandar Laksamana	606	239	216	318	114
Rupat	1.015	260	176	146	26
Rupat Utara	263	66	60	54	12
Bengkalis	323	89	48	52	5
Bantan	725	235	138	131	14
Bengkalis	10.630	3.451	2.837	2.808	661

<https://bengkalis.kab.bengkalis.go.id>

Lanjutan Tabel/*Continued Table 4.1*

Kecamatan Subdistrict	Golongan Luas Lahan yang dikuasai Termasuk Tempat Tinggal (m ²) Group of Land Area Utilized Including Residential Area (m ²)			
	200.000- 299.999	300.000- 399.999	400.000- 499.999	500.000- 999.999
(1)	(12)	(13)	(14)	(15)
Mandau	22	3	-	1
Pinggir	29	-	-	1
Bathin Solapan	14	2	-	2
Talang Muandau	22	3	-	1
Bukit Batu	1	-	-	-
Siak Kecil	5	-	1	1
Bandar Laksamana	8	-	-	1
Rupat	4	1	-	-
Rupat Utara	1	1	-	-
Bengkalis	-	1	-	-
Bantan	-	1	-	-
Bengkalis	106	12	1	7



Lanjutan Tabel/Continued Table 4.1

Kecamatan Subdistrict	Golongan Luas Lahan yang dikuasai termasuk tempat tinggal (m ²) Group of Land Area Utilized Including Residential Area (m ²)			
	1.000.000- 1.999.999	2.000.000- 4.999.999	5.000.000- 9.999.999	≥10.000.000
(1)	(16)	(17)	(18)	(19)
Mandau	-	-	-	-
Pinggir	-	-	-	-
Bathin Solapan	-	-	-	-
Talang Muandau	2	-	-	-
Bukit Batu	-	-	-	-
Siak Kecil	1	-	-	-
Bandar Laksamana	-	-	-	-
Rupat	-	1	-	-
Rupat Utara	-	-	-	-
Bengkalis	-	-	-	-
Bantan	-	-	-	-
Bengkalis	3	1	-	-

<https://bengkalis.kab.bps.go.id>



Tabel 4.2
Table

Jumlah Rumah Tangga Usaha Pertanian Menurut Kecamatan dan Golongan Luas Lahan yang Dikuasai Selain Tempat Tinggal di Kabupaten Bengkalis (rumah tangga), 2023
Number of Agricultural Households by Subdistrict and Group of Land Area Utilized Excluding Residential Area in Bengkalis Regency (households), 2023

Kecamatan Subdistrict	Golongan Luas Lahan yang Dikuasai Selain Tempat Tinggal (m ²) Group of Land Area Utilized Excluding Residential Area (m ²)				
	0	<1.000 ¹	1.000-1.999	2.000-4.999	5.000-9.999
(1)	(2)	(3)	(4)	(5)	(6)
Mandau	20	2.988	59	129	340
Pinggir	80	358	107	163	182
Bathin Solapan	56	740	62	177	335
Talang Muandau	106	136	30	41	109
Bukit Batu	96	495	117	402	472
Siak Kecil	85	288	183	589	625
Bandar Laksamana	97	130	72	279	359
Rupat	376	357	313	1.551	2.582
Rupat Utara	297	132	55	398	846
Bengkalis	616	1.615	381	1.295	1.480
Bantan	390	643	573	2.076	2.424
Bengkalis	2.219	7.882	1.952	7.100	9.754



Lanjutan Tabel/Continued Table 4.2

Kecamatan Subdistrict	Golongan Luas Lahan yang dikuasai Selain Tempat Tinggal (m ²) Group of Land Area Utilized Excluding Residential Area (m ²)				
	10.000-19.999	20.000-29.999	30.000-39.999	40.000-49.999	50.000-99.999
(1)	(7)	(8)	(9)	(10)	(11)
Mandau	1.264	1.048	395	347	392
Pinggir	1.063	1.734	426	435	333
Bathin Solapan	1.743	2.121	675	546	444
Talang Muandau	835	1.377	605	576	573
Bukit Batu	611	315	106	60	57
Siak Kecil	1.656	1.123	356	219	209
Bandar Laksamana	595	595	229	212	314
Rupat	2.478	962	237	174	143
Rupat Utara	699	233	56	49	52
Bengkalis	1.114	313	82	46	46
Bantan	1.945	697	227	134	125
Bengkalis	14.003	10.518	3.394	2.798	2.688

<https://bengkalis.kab.bps.go.id>



Lanjutan Tabel/Continued Table 4.2

Kecamatan Subdistrict	Golongan Luas Lahan yang Dikuasai Selain Tempat Tinggal (m ²) Group of Land Area Utilized Excluding Residential Area (m ²)				
	100.000- 199.999	200.000- 299.999	300.000- 399.999	400.000- 499.999	500.000- 999.999
(1)	(12)	(13)	(14)	(15)	(16)
Mandau	121	22	3	-	1
Pinggir	93	29	-	-	1
Bathin Solapan	87	14	2	-	2
Talang Muandau	131	21	3	-	1
Bukit Batu	15	1	-	-	-
Siak Kecil	22	5	-	1	1
Bandar Laksamana	114	8	-	-	1
Rupat	25	4	1	-	-
Rupat Utara	12	1	1	-	-
Bengkalis	5	-	1	-	-
Bantan	14	-	1	-	-
Bengkalis	639	1-5	12	1	7



Lanjutan Tabel/*Continued Table 4.2*

Kecamatan Subdistrict	Golongan Luas Lahan yang Dikuasai Selain Tempat Tinggal (m ²) Group of Land Area Utilized Excluding Residential Area (m ²)			
	1.000.000- 1.999.999	2.000.000- 4.999.999	5.000.000- 9.999.999	≥10.000.000
(1)	(17)	(18)	(19)	(20)
Mandau	-	-	-	-
Pinggir	-	-	-	-
Bathin Solapan	-	-	-	-
Talang Muandau	2	-	-	-
Bukit Batu	-	-	-	-
Siak Kecil	1	-	-	-
Bandar Laksamana	-	-	-	-
Rupat	-	1	-	-
Rupat Utara	-	-	-	-
Bengkalis	-	-	-	-
Bantan	-	-	-	-
Bengkalis	3	1	-	-

Catatan/Note: ¹Tidak termasuk 0/Excluding 0.

<https://bengkalislab.bps.go.id>



Tabel
Table

4.3

Jumlah Rumah Tangga Usaha Pertanian Menurut Kecamatan dan Golongan Luas Lahan Pertanian yang Dikuasai di Kabupaten Bengkalis (rumah tangga), 2023

Number of Agricultural Households by Subdistrict and Group of Agricultural Land Area Utilized in Bengkalis Regency (households), 2023

Kecamatan Subdistrict	Golongan Luas Lahan Pertanian yang Dikuasai (m ²) Group of Agricultural Land Area Utilized (m ²)				
	0	<1.000 ¹	1.000-1.999	2.000-4.999	5.000-9.999
(1)	(2)	(3)	(4)	(5)	(6)
Mandau	22	2.987	59	129	340
Pinggir	81	358	107	163	182
Bathin Solapan	60	741	63	172	335
Talang Muandau	106	136	30	41	109
Bukit Batu	99	495	117	403	473
Siak Kecil	86	287	183	590	625
Bandar Laksamana	98	131	73	282	363
Rupat	377	361	314	1.550	2.584
Rupat Utara	297	132	55	398	846
Bengkalis	617	1.620	379	1.300	1.497
Bantan	390	644	574	2.079	2.424
Bengkalis	2.233	7.892	1.954	7.107	9.778



Lanjutan Tabel/Continued Table 4.3

Kecamatan Subdistrict	Golongan Luas Lahan Pertanian yang Dikuasai (m ²) Group of Agricultural Land Area Utilized (m ²)				
	10.000-19.999	20.000-29.999	30.000-39.999	40.000-49.999	50.000-99.999
(1)	(7)	(8)	(9)	(10)	(11)
Mandau	1.264	1.048	396	346	392
Pinggir	1.062	1.734	426	435	333
Bathin Solapan	1.744	2.121	675	546	443
Talang Muandau	837	1.375	607	575	572
Bukit Batu	611	315	103	58	57
Siak Kecil	1.655	1.123	357	219	208
Bandar Laksamana	592	594	232	209	310
Rupat	2.475	965	238	171	139
Rupat Utara	699	233	56	49	52
Bengkalis	1.108	308	76	44	39
Bantan	1.948	699	222	132	122
Bengkalis	13.995	10.515	3.388	2.784	2.667

<https://bengkalis.kab.bengkalis.go.id>



Lanjutan Tabel/Continued Table 4.3

Kecamatan Subdistrict	Golongan Luas Lahan Pertanian yang Dikuasai (m ²) Group of Agricultural Land Area Utilized (m ²)				
	100.000- 199.999	200.000- 299.999	300.000- 399.999	400.000- 499.999	500.000- 999.999
(1)	(12)	(13)	(14)	(15)	(16)
Mandau	120	22	3	-	1
Pinggir	93	29	-	-	1
Bathin Solapan	86	14	2	-	2
Talang Muandau	131	21	3	-	1
Bukit Batu	15	1	-	-	-
Siak Kecil	22	5	-	1	1
Bandar Laksamana	112	8	-	-	1
Rupat	24	4	1	-	-
Rupat Utara	12	1	1	-	-
Bengkalis	5	-	1	-	-
Bantan	14	-	1	-	-
Bengkalis	634	105	12	1	7



Lanjutan Tabel/*Continued Table 4.3*

Kecamatan Subdistrict	Golongan Luas Lahan Pertanian yang Dikuasai (m ²) Group of Agricultural Land Area Utilized (m ²)			
	1.000.000- 1.999.999	2.000.000- 4.999.999	5.000.000- 9.999.999	≥10.000.000
(1)	(17)	(18)	(19)	(20)
Mandau	-	-	-	-
Pinggir	-	-	-	-
Bathin Solapan	-	-	-	-
Talang Muandau	2	-	-	-
Bukit Batu	-	-	-	-
Siak Kecil	1	-	-	-
Bandar Laksamana	-	-	-	-
Rupat	-	1	-	-
Rupat Utara	-	-	-	-
Bengkalis	-	-	-	-
Bantan	-	-	-	-
Bengkalis	3	1	0	0

Catatan/Note: ¹ Tidak termasuk 0/Excluding 0.

<https://bengkalislab.bps.go.id>



Tabel
Table

4.4

Jumlah Usaha Pertanian Perorangan Menurut Kecamatan dan Golongan Luas Lahan yang Dikuasai Termasuk Tempat Tinggal di Kabupaten Bengkalis (unit), 2023

Number of Individual Agricultural Holdings by Subdistrict and Group of Land Area Utilized Including Residential Area in Bengkalis Regency (units), 2023

Kecamatan Subdistrict	Golongan Luas Lahan yang Dikuasai Termasuk Tempat Tinggal (m ²) Group of Land Area Utilized Including Residential Area (m ²)				
	<1.000	1.000-1.999	2.000-4.999	5.000-9.999	10.000-19.999
(1)	(2)	(3)	(4)	(5)	(6)
Mandau	2.907	111	161	348	1.282
Pinggir	338	114	176	190	1.062
Bathin Solapan	688	129	196	325	1.743
Talang Muandau	99	38	64	117	824
Bukit Batu	439	146	410	473	639
Siak Kecil	225	161	594	693	1.662
Bandar Laksamana	88	58	231	400	639
Rupat	310	329	1.459	2.451	2.663
Rupat Utara	100	52	312	795	829
Bengkalis	1.227	554	1.374	1.535	1.232
Bantan	396	578	2.112	2.676	2.057
Bengkalis	6.817	2.270	7.089	10.003	14.632



Lanjutan Tabel/Continued Table 4.4

Kecamatan Subdistrict	Golongan Luas Lahan yang Dikuasai Termasuk Tempat Tinggal (m ²) Group of Land Area Utilized Including Residential Area (m ²)				
	20.000- 29.999	30.000- 39.999	40.000- 49.999	50.000- 99.999	100.000- 199.999
(1)	(7)	(8)	(8)	(9)	(10)
Mandau	1.055	391	351	391	120
Pinggir	1.737	424	435	335	93
Bathin Solapan	2.115	682	548	455	94
Talang Muandau	1.345	580	581	634	143
Bukit Batu	314	114	63	56	15
Siak Kecil	1.144	366	225	226	23
Bandar Laksamana	610	239	218	314	114
Rupat	1.013	260	176	148	25
Rupat Utara	261	65	60	54	12
Bengkalis	323	85	48	51	5
Bantan	715	232	135	127	14
Bengkalis	10.632	3.438	2.840	2.791	658

<https://bengkalis.kab.bengkalis.go.id>



Lanjutan Tabel/Continued Table 4.4

Kecamatan Subdistrict	Golongan Luas Lahan yang dikuasai Termasuk Tempat Tinggal (m ²) Group of Land Area Utilized Including Residential Area (m ²)			
	200.000- 299.999	300.000- 399.999	400.000- 499.999	500.000- 999.999
(1)	(11)	(12)	(13)	(14)
Mandau	22	3	-	1
Pinggir	29	-	-	1
Bathin Solapan	14	2	-	2
Talang Muandau	22	3	-	1
Bukit Batu	1	-	-	-
Siak Kecil	5	-	1	1
Bandar Laksamana	8	-	-	1
Rupat	4	1	-	-
Rupat Utara	1	1	-	-
Bengkalis	-	1	-	-
Bantan	-	1	-	-
Bengkalis	106	12	1	7



Lanjutan Tabel/Continued Table 4.4

Kecamatan Subdistrict	Golongan Luas Lahan yang dikuasai termasuk tempat tinggal (m ²) Group of Land Area Utilized Including Residential Area (m ²)			
	1.000.000- 1.999.999	2.000.000- 4.999.999	5.000.000- 9.999.999	≥10.000.000
(1)	(15)	(16)	(17)	(18)
Mandau	-	-	-	-
Pinggir	-	-	-	-
Bathin Solapan	-	-	-	-
Talang Muandau	2	-	-	-
Bukit Batu	-	-	-	-
Siak Kecil	1	-	-	-
Bandar Laksamana	-	-	-	-
Rupat	-	1	-	-
Rupat Utara	-	-	-	-
Bengkalis	-	-	-	-
Bantan	-	-	-	-
Bengkalis	3	1	-	-

<https://bengkalis.kab.bps.go.id>



Tabel
Table

4.5

Jumlah Usaha Pertanian Perorangan Menurut Kecamatan dan Golongan Luas Lahan yang dikuasai Selain Tempat Tinggal, 2023
Number of Individual Agricultural Holdings by Subdistrict and Group of Land Area Utilized Excluding Residential Area in Bengkalis Regency (units), 2023

Kecamatan Subdistrict	Golongan Luas Lahan yang Dikuasai Selain Tempat Tinggal (m ²) Group of Land Area Utilized Excluding Residential Area (m ²)				
	0	<1.000 ¹	1.000-1.999	2.000-4.999	5.000-9.999
(1)	(2)	(3)	(4)	(5)	(6)
Mandau	20	2.996	59	131	342
Pinggir	80	367	107	163	182
Bathin Solapan	56	779	62	178	335
Talang Muandau	107	136	30	41	112
Bukit Batu	98	502	117	403	480
Siak Kecil	87	308	186	598	631
Bandar Laksamana	98	132	74	279	362
Rupat	381	359	315	1.554	2.587
Rupat Utara	300	132	55	398	851
Bengkalis	679	1.632	385	1.314	1.504
Bantan	403	676	609	2.158	2.469
Bengkalis	2.309	8.019	1.999	7.217	9.855



Lanjutan Tabel/Continued Table 4.5

Kecamatan Subdistrict	Golongan Luas Lahan yang dikuasai Selain Tempat Tinggal (m ²) Group of Land Area Utilized Excluding Residential Area (m ²)				
	10.000-19.999	20.000-29.999	30.000-39.999	40.000-49.999	50.000-99.999
(1)	(7)	(8)	(9)	(10)	(11)
Mandau	1.282	1.057	391	349	390
Pinggir	1.064	1.735	425	435	333
Bathin Solapan	1.748	2.121	676	547	442
Talang Muandau	843	1.381	606	576	571
Bukit Batu	619	309	108	60	56
Siak Kecil	1.668	1.128	352	220	206
Bandar Laksamana	598	600	228	214	310
Rupat	2.479	960	237	174	145
Rupat Utara	705	231	55	49	52
Bengkalis	1.111	314	78	46	45
Bantan	1.950	689	224	132	121
Bengkalis	14.067	10.525	3.380	2.802	2.671

<https://bengkalis.kab.bengkalis.go.id>



Lanjutan Tabel/Continued Table 4.5

Kecamatan Subdistrict	Golongan Luas Lahan yang Dikuasai Selain Tempat Tinggal (m ²) Group of Land Area Utilized Excluding Residential Area (m ²)				
	100.000- 199.999	200.000- 299.999	300.000- 399.999	400.000- 499.999	500.000- 999.999
(1)	(12)	(13)	(14)	(15)	(16)
Mandau	120	22	3	-	1
Pinggir	93	29	-	-	1
Bathin Solapan	87	14	2	-	2
Talang Muandau	130	21	3	-	1
Bukit Batu	15	1	-	-	-
Siak Kecil	22	5	-	1	1
Bandar Laksamana	114	8	-	-	1
Rupat	24	4	1	-	-
Rupat Utara	12	1	1	-	-
Bengkalis	5	-	1	-	-
Bantan	14	-	1	-	-
Bengkalis	636	105	12	1	7



Lanjutan Tabel/*Continued Table 4.5*

Kecamatan Subdistrict	Golongan Luas Lahan yang dikuasai Selain Tempat Tinggal (m ²) Group of Land Area Utilized Excluding Residential Area (m ²)			
	1.000.000- 1.999.999	2.000.000- 4.999.999	5.000.000- 9.999.999	≥10.000.000
(1)	(17)	(18)	(19)	(20)
Mandau	-	-	-	-
Pinggir	-	-	-	-
Bathin Solapan	-	-	-	-
Talang Muandau	2	-	-	-
Bukit Batu	-	-	-	-
Siak Kecil	1	-	-	-
Bandar Laksamana	-	-	-	-
Rupat	-	1	-	-
Rupat Utara	-	-	-	-
Bengkalis	-	-	-	-
Bantan	-	-	-	-
Bengkalis	3	1	-	-

Catatan/Note: ¹Tidak termasuk 0/Excluding 0.

<https://bengkalislab.bps.go.id>



Tabel
Table

4.6

Jumlah Usaha Pertanian Perorangan Menurut Kecamatan dan Golongan Luas Lahan Pertanian yang dikuasai di Kabupaten Bengkalis (unit), 2023
Number of Individual Agricultural Holdings by Subdistrict and Group of Agricultural Land Area Utilized in Bengkalis Regency (units), 2023

Kecamatan Subdistrict	Golongan Luas Lahan Pertanian yang Dikuasi (m ²) Group of Agricultural Land Area Utilized (m ²)				
	0	<1.000 ¹	1.000-1.999	2.000-4.999	5.000-9.999
(1)	(2)	(3)	(4)	(5)	(6)
Mandau	22	2.995	59	131	342
Pinggir	81	367	107	163	182
Bathin Solapan	60	780	63	173	335
Talang Muandau	107	136	30	41	112
Bukit Batu	101	502	117	404	481
Siak Kecil	88	307	186	599	631
Bandar Laksamana	99	133	75	282	366
Rupat	382	363	316	1.553	2.589
Rupat Utara	300	132	55	398	851
Bengkalis	680	1.637	383	1.319	1.521
Bantan	403	677	612	2.157	2.471
Bengkalis	2.323	8.029	2.003	7.220	9.881



Lanjutan Tabel/*Continued Table 4.6*

Kecamatan Subdistrict	Golongan Luas Lahan Pertanian yang Dikuasi (m ²) Group of Agricultural Land Area Utilized (m ²)				
	10.000-19.999	20.000-29.999	30.000-39.999	40.000-49.999	50.000-99.999
(1)	(7)	(8)	(9)	(10)	(11)
Mandau	1.282	1.057	392	348	390
Pinggir	1.063	1.735	425	435	333
Bathin Solapan	1.749	2.121	676	547	441
Talang Muandau	845	1.379	608	575	570
Bukit Batu	619	309	105	58	56
Siak Kecil	1.667	1.128	353	220	205
Bandar Laksamana	595	599	231	211	306
Rupat	2.476	963	238	171	141
Rupat Utara	705	231	55	49	52
Bengkalis	1.105	309	72	44	38
Bantan	1.953	691	219	130	118
Bengkalis	14.059	10.522	3.374	2.788	2.650

<https://bengkalis.kab.bengkalis.go.id>



Lanjutan Tabel/Continued Table 4.6

Kecamatan Subdistrict	Golongan Luas Lahan Pertanian yang Dikuasi (m ²) Group of Agricultural Land Area Utilized (m ²)				
	100.000- 199.999	200.000- 299.999	300.000- 399.999	400.000- 499.999	500.000- 999.999
(1)	(12)	(13)	(14)	(15)	(16)
Mandau	119	22	3	-	1
Pinggir	93	29	-	-	1
Bathin Solapan	86	14	2	-	2
Talang Muandau	130	21	3	-	1
Bukit Batu	15	1	-	-	-
Siak Kecil	22	5	-	1	1
Bandar Laksamana	112	8	-	-	1
Rupat	23	4	1	-	-
Rupat Utara	12	1	1	-	-
Bengkalis	5	-	1	-	-
Bantan	14	-	1	-	-
Bengkalis	631	105	12	1	7



Lanjutan Tabel/*Continued Table 4.6*

Kecamatan Subdistrict	Golongan Luas Lahan Pertanian yang Dikuasai (m ²) Group of Agricultural Land Area Utilized (m ²)			
	1.000.000- 1.999.999	2.000.000- 4.999.999	5.000.000- 9.999.999	≥10.000.000
(1)	(17)	(18)	(19)	(20)
Mandau	-	-	-	-
Pinggir	-	-	-	-
Bathin Solapan	-	-	-	-
Talang Muandau	2	-	-	-
Bukit Batu	-	-	-	-
Siak Kecil	1	-	-	-
Bandar Laksamana	-	-	-	-
Rupat	-	1	-	-
Rupat Utara	-	-	-	-
Bengkalis	-	-	-	-
Bantan	-	-	-	-
Bengkalis	3	1	-	-

Catatan/Note: ¹Tidak termasuk 0/Excluding 0.



Tabel
Table

4.7

Luas Lahan yang dikuasai Usaha Pertanian Perorangan Menurut Kecamatan Domisili Pengelola dan Jenis Lahan di Kabupaten Bengkalis (m²), 2023
Land Area Utilized by Individual Agricultural Holdings by Domicile Subdistrict of Holders and Type of Land in Bengkalis Regency (m²), 2023

Kecamatan Subdistrict	Lahan Pertanian Agricultural Land			
	Sawah Rice Field	Bukan Sawah Non-Rice Field	Padang Rumput Sementara Temporary Meadow	Padang Rumput Permanen Permanent Meadow
(1)	(2)	(3)	(4)	(5)
Mandau	106.974	1.719.973	500	-
Pinggir	457.412	1.526.401	-	-
Bathin Solapan	35.764	1.047.287	2.112	70
Talang Muandau	53.000	51.550	5.000	-
Bukit Batu	532.195	88.247	32.358	11.537
Siak Kecil	4.787.625	2.037.648	5.000	3.260
Bandar Laksamana	127.060	172.337	6.292	20.878
Rupat	79.825	25.288	14.319	21.351
Rupat Utara	-	23.361	-	-
Bengkalis	41.702	368.055	2.591	169.667
Bantan	2.470.447	302.357	-	14.323
Bengkalis	8.692.004	7.362.504	68.172	241.086



Lanjutan Tabel/Continued Table 4.7

Kecamatan Subdistrict	Lahan Pertanian Agricultural Land		
	Sementara Belum Ditanami Menunggu Penanaman Temporary Fallow Land Awaiting Planting	Tanaman Tahunan Permanent Crops	Kandang Ternak dan Bangunan Pertanian Lainnya Livestock Pens and Other Agricultural Buildings
(1)	(6)	(7)	(8)
Mandau	167.851	106.157.572	184.784
Pinggir	150.000	113.209.760	94.387
Bathin Solapan	153.882	147.064.905	185.536
Talang Muandau	120.000	138.197.746	91.621
Bukit Batu	419.077	28.908.422	94.095
Siak Kecil	978.346	80.743.462	217.065
Bandar Laksamana	892.203	72.281.387	104.731
Rupat	1.755.220	103.923.353	487.272
Rupat Utara	149.867	2.965.4643	29.091
Bengkalis	456.978	42.418.496	279.174
Bantan	628.938	86.338.344	295.155
Bengkalis	5.872.362	948.898.090	2.062.911

<https://bengkalis.go.id>



Lanjutan Tabel/Continued Table 4.7

Kecamatan Subdistrict	Lahan Pertanian Agricultural Land		Bukan Lahan Pertanian dan Bukan Tempat Tinggal Non-Agricultural and Non-Residential Land	Lahan Dikuasai Land Utilized
	Kegiatan Kehutanan Forestry Activities	Kegiatan Budidaya Perikanan Aquaculture Activities		
(1)	(9)	(10)	(11)	(12)
Mandau	507	22.400	130.284	108.490.845
Pinggir	-	11.877	15.000	115.464.837
Bathin Solapan	10.800	83.491	260.613	148.844.460
Talang Muandau	-	982	115.000	138.634.899
Bukit Batu	124	993	165.987	30.253.035
Siak Kecil	55	3.296	35.969	88.811.726
Bandar Laksamana	-	110.127	615.477	74.330.491
Rupat	8.124	3.321	374.879	106.692.952
Rupat Utara	-	16.795	125	29.873.882
Bengkalis	67.392	16.844	842.313	44.663.212
Bantan	543.538	6.790	402.139	91.002.031
Bengkalis	630.540	276.916	2.957.786	977.062.370

Tabel
Table

4.8

Rata-Rata Luas Lahan yang dikuasai Rumah Tangga Usaha Pertanian Menurut Kecamatan Domisili Pengelola dan Jenis Lahan di Kabupaten Bengkulu (m²), 2023
Land Area Utilized by Individual Agricultural Holdings by Domicile Subdistrict of Holders and Type of Land in Bengkulu Regency (m²), 2023

Kecamatan Subdistrict	Lahan Pertanian Agricultural Land			
	Sawah Rice Field	Bukan Sawah Non-Rice Field	Padang Rumput Sementara Temporary Meadow	Padang Rumput Permanen Permanent Meadow
(1)	(2)	(3)	(4)	(5)
Mandau	15,01	241,26	0,07	-
Pinggir	91,41	305,04	-	-
Bathin Solapan	5,11	149,53	0,3	0,01
Talang Muandau	11,66	11,34	1,1	0
Bukit Batu	193,6	32,1	11,77	4,2
Siak Kecil	892,38	379,8	0,93	0,61
Bandar Laksamana	42,27	57,33	2,09	6,95
Rupat	8,67	2,75	1,55	2,32
Rupat Utara	-	8,24	-	-
Bengkalis	5,92	52,22	0,37	24,07
Bantan	266,73	32,64	-	1,55
Bengkalis	137.63	116.57	1.08	3.82

<https://bengkalis.kab.bps.go.id>



Lanjutan Tabel/Continued Table 4.8

Kecamatan Subdistrict	Lahan Pertanian Agricultural Land		
	Sementara Belum Ditanami Menunggu Penanaman Temporary Fallow Land Awaiting Planting	Tanaman Tahunan Permanent Crops	Kandang Ternak dan Bangunan Pertanian Lainnya Livestock Pens and Other Agricultural Buildings
(1)	(6)	(7)	(8)
Mandau	23,54	14.890,95	25,92
Pinggir	29,98	22.623,85	18,86
Bathin Solapan	21,97	20.997,27	26,49
Talang Muandau	26,39	30.393,17	20,15
Bukit Batu	152,45	10.515,98	34,23
Siak Kecil	182,36	15.050,04	40,46
Bandar Laksamana	296,81	24.045,7	34,84
Rupat	190,6	11.284,98	52,91
Rupat Utara	52,88	10.463,88	10,26
Bengkalis	64,84	6.018,52	39,61
Bantan	67,91	9.321,78	31,87
Bengkalis	92,98	15.024,43	32,66



Lanjutan Tabel/*Continued Table 4.8*

Kecamatan Subdistrict	Lahan Pertanian Agricultural Land		Bukan Lahan Pertanian dan Bukan Tempat Tinggal Non-Agricultural and Non-Residential Land	Lahan Dikuasai Land Utilized
	Kegiatan Kehutanan Forestry Activities	Kegiatan Budidaya Perikanan Aquaculture Activities		
(1)	(9)	(10)	(11)	(12)
Mandau	0,07	3,14	18,28	15.218,24
Pinggir	-	2,37	3	23.074,51
Bathin Solapan	1,54	11,92	37,21	21.251,35
Talang Muandau	-	0,22	25,29	30.489,31
Bukit Batu	0,05	0,36	60,38	11.005,11
Siak Kecil	0,01	0,61	6,7	16.553,91
Bandar Laksamana	-	36,64	204,75	24.727,38
Rupat	0,88	0,36	40,71	11.585,73
Rupat Utara	-	5,93	0,04	10.541,24
Bengkalis	9,56	2,39	119,51	6.337,01
Bantan	58,68	0,73	43,42	9.825,31
Bengkalis	9,98	4,38	46,83	15.470,37

<https://bengkalis.tab.bps.go.id>



Tabel
Table

4.9

Rata-Rata Luas Lahan yang dikuasai Rumah Tangga Usaha Pertanian Pengguna Lahan Pertanian Menurut Kecamatan Domisili Pengelola dan Jenis Lahan di Kabupaten Bengkulu (m²), 2023
Average Land Area Utilized by Agricultural Households Utilizing Agricultural Land by Domicile Subdistrict of Holders and Type of Land in Bengkulu Regency (m²), 2023

Kecamatan Subdistrict	Lahan Pertanian Agricultural Land			
	Sawah Rice Field	Bukan Sawah Non-Rice Field	Padang Rumput Sementara Temporary Meadow	Padang Rumput Permanen Permanent Meadow
(1)	(2)	(3)	(4)	(5)
Mandau	15,05	241,94	0,07	-
Pinggir	92,89	309,99	-	-
Bathin Solapan	5,15	150,73	0,3	0,01
Talang Muandau	11,94	11,61	1,13	0
Bukit Batu	200,75	33,29	12,21	4,35
Siak Kecil	907,09	386,06	0,95	0,62
Bandar Laksamana	43,69	59,26	2,16	7,18
Rupat	9,04	2,86	1,62	2,42
Rupat Utara	-	9,22	-	-
Bengkalis	6,54	57,71	0,41	26,6
Bantan	278,86	34,13	-	1,62
Bengkalis	142,83	120,98	1,12	3,96



Lanjutan Tabel/*Continued Table 4.9*

Kecamatan Subdistrict	Lahan Pertanian Agricultural Land		
	Sementara Belum Ditanami Menunggu Penanaman Temporary Fallow Land Awaiting Planting	Tanaman Tahunan Permanent Crops	Kandang Ternak dan Bangunan Pertanian Lainnya Livestock Pens and Other Agricultural Buildings
(1)	(6)	(7)	(8)
Mandau	23,61	14.932,84	25,99
Pinggir	30,46	22.991,42	19,17
Bathin Solapan	22,15	21.166,51	26,7
Talang Muandau	27,03	31.125,62	20,64
Bukit Batu	158,08	10.904,72	35,49
Siak Kecil	185,36	15.298,12	41,13
Bandar Laksamana	306,81	24.856,05	36,01
Rupat	198,82	11.772,02	55,2
Rupat Utara	59,14	11.702,7	11,48
Bengkalis	71,65	6.650,75	43,77
Bantan	70,99	9.745,83	33,32
Bengkalis	96,49	15.592,26	33,9

<https://bengkalis.kab.go.id>



Lanjutan Tabel/Continued Table 4.9

Kecamatan Subdistrict	Lahan Pertanian Agricultural Land		Bukan Lahan Pertanian dan Bukan Tempat Tinggal Non-Agricultural and Non-Residential Land	Lahan Dikuasai Land Utilized
	Kegiatan Kehutanan Forestry Activities	Kegiatan Budidaya Perikanan Aquaculture Activities		
(1)	(9)	(10)	(11)	(12)
Mandau	0,07	3,15	18,33	15.261,06
Pinggir	-	2,41	3,05	23.449,4
Bathin Solapan	1,55	12,02	37,51	21.422,63
Talang Muandau	-	0,22	25,9	31.224,08
Bukit Batu	0,05	0,37	62,61	11.411,93
Siak Kecil	0,01	0,62	6,81	16.826,78
Bandar Laksamana	-	37,87	211,65	25.560,69
Rupat	0,92	0,38	42,46	12.085,74
Rupat Utara	-	6,63	0,05	11.789,22
Bengkalis	10,57	2,64	132,07	7.002,7
Bantan	61,35	0,77	45,39	10.272,27
Bengkalis	10,36	4,55	48,6	16.055,05

Tabel
Table

4.10

Rata-Rata Luas Lahan yang dikuasai Rumah Tangga Usaha Pertanian Pengguna Jenis Lahan Tertentu Menurut Kecamatan Domisili Pengelola dan Jenis Lahan (m²), 2023
Average Land Area Utilized by Agricultural Households Utilizing Particular Type of Land by Domicile Subdistrict and Type of Land in Bengkulu Regency (m²), 2023

Kecamatan Subdistrict	Lahan Pertanian Agricultural Land			
	Sawah Rice Field	Bukan Sawah Non-Rice Field	Padang Rumput Sementara Temporary Meadow	Padang Rumput Permanen Permanent Meadow
(1)	(2)	(3)	(4)	(5)
Mandau	3.820,5	3.191,04	500	-
Pinggir	3.977,5	5.530,44	-	-
Bathin Solapan	2.980,33	2.317,01	422,4	70
Talang Muandau	4.076,92	2.713,16	5000	0
Bukit Batu	7.191,82	432,58	1.540,86	1.922,83
Siak Kecil	4.900,33	15.795,72	5000	1630
Bandar Laksamana	2.954,88	4.535,18	572	1.159,89
Rupat	4.434,72	2.107,33	2.045,57	1.779,25
Rupat Utara	-	1.668,64	-	-
Bengkalis	4.170,2	1.168,43	518,2	2.532,34
Bantan	2.441,15	1.550,55	-	2.387,17
Bengkalis	3.775,85	3.357,27	1.311	2.152,55



Lanjutan Tabel/Continued Table 4.10

Kecamatan Subdistrict	Lahan Pertanian Agricultural Land		
	Sementara Belum Ditanami Menunggu Penanaman Temporary Fallow Land Awaiting Planting	Tanaman Tahunan Permanent Crops	Kandang Ternak dan Bangunan Pertanian Lainnya Livestock Pens and Other Agricultural Buildings
(1)	(6)	(7)	(8)
Mandau	9.325,06	19.673,38	113,92
Pinggir	30.000	26.187,78	217,98
Bathin Solapan	15.388,2	23.269,76	449,24
Talang Muandau	13.333,33	31.259,39	1.636,09
Bukit Batu	11.326,41	12.065,28	93,91
Siak Kecil	16.868,03	15.944,6	651,85
Bandar Laksamana	19.826,73	25.505,08	1.190,13
Rupat	11.108,99	11.932,87	29.00,43
Rupat Utara	14.986,7	12.049,83	382,78
Bengkalis	4.569,78	7.292,16	374,73
Bantan	8.984,83	10.131,23	199,29
Bengkalis	11.293	16.865,4	321,48



Lanjutan Tabel/*Continued Table 4.10*

Kecamatan Subdistrict	Lahan Pertanian Agricultural Land		Bukan Lahan Pertanian dan Bukan Tempat Tinggal Non-Agricultural and Non-Residential Land	Lahan Dikuasai Land Utilized
	Kegiatan Kehutanan Forestry Activities	Kegiatan Budidaya Perikanan Aquaculture Activities		
(1)	(9)	(10)	(11)	(12)
Mandau	42,25	68,71	18.612	15.261,06
Pinggir	-	698,65	15.000	23.449,4
Bathin Solapan	5400	1.284,48	10.424,52	21.422,63
Talang Muandau	-	54,56	16.428,57	31.224,08
Bukit Batu	41,33	58,41	7.544,86	11.411,93
Siak Kecil	13,75	126,77	3.269,91	16.826,78
Bandar Laksamana	-	18.354,44	18.102,26	25.560,69
Rupat	2708	415,13	1.0413,31	12.085,74
Rupat Utara	-	3359	125	11.789,22
Bengkalis	2.042,18	285,48	5.931,78	7.002,7
Bantan	11.816,04	357,37	6.933,43	10.272,27
Bengkalis	6.121,75	489,25	8.598,22	16.055,05

<https://bengkalis.dab.bps.go.id>



Tabel
Table 4.11

Rata-Rata Luas Lahan yang dikuasai Usaha Pertanian Perorangan Menurut Kecamatan Domisili Pengelola di Kabupaten Bengkulu (m²), 2023
Average Land Area Utilized by Individual Agricultural Holdings by Domicile Subdistrict of Holders in Bengkulu Regency (m²), 2023

Kecamatan Subdistrict	Lahan Pertanian Agricultural Land			
	Sawah Rice Field	Bukan Sawah Non-Rice Field	Padang Rumput Sementara Temporary Meadow	Padang Rumput Permanen Permanent Meadow
(1)	(2)	(3)	(4)	(5)
Mandau	14,93	240,12	0,07	-
Pinggir	91,23	304,43	-	-
Bathin Solapan	5,07	148,57	0,3	0,01
Talang Muandau	11,62	11,3	1,1	-
Bukit Batu	192,27	31,88	11,69	4,17
Siak Kecil	884,3	376,37	0,92	0,6
Bandar Laksamana	42,1	57,1	2,08	6,92
Rupat	8,66	2,74	1,55	2,32
Rupat Utara	-	8,22	-	-
Bengkalis	5,86	51,74	0,36	23,85
Bantan	261,53	32,01	-	1,52
Bengkalis	136,65	115,75	1,07	3,79



Lanjutan Tabel/*Continued Table 4.11*

Kecamatan Subdistrict	Lahan Pertanian Agricultural Land		
	Sementara Belum Ditanami Menunggu Penanaman Temporary Fallow Land Awaiting Planting	Tanaman Tahunan Permanent Crops	Kandang Ternak dan Bangunan Pertanian Lainnya Livestock Pens and Other Agricultural Buildings
(1)	(6)	(7)	(8)
Mandau	23,43	14.820,27	25,8
Pinggir	29,92	22.578,73	18,82
Bathin Solapan	21,83	20.863,23	26,32
Talang Muandau	26,32	30.306,44	20,09
Bukit Batu	151,4	10.443,79	33,99
Siak Kecil	180,71	14.913,83	40,09
Bandar Laksamana	295,63	23.950,09	34,7
Rupat	190,35	11.270,29	52,84
Rupat Utara	52,73	10.434,43	10,24
Bengkalis	64,24	5.962,68	39,24
Bantan	66,58	9.140,2	31,25
Bengkalis	92,32	14.917,66	32,43

<https://bengkalis.kab.go.id>



Lanjutan Tabel/Continued Table 4.11

Kecamatan Subdistrict	Lahan Pertanian Agricultural Land		Bukan Lahan Pertanian dan Bukan Tempat Tinggal Non-Agricultural and Non-Residential Land	Lahan Dikuasai Land Utilized
	Kegiatan Kehutanan Forestry Activities	Kegiatan Budidaya Perikanan Aquaculture Activities		
(1)	(9)	(10)	(11)	(12)
Mandau	0,07	3,13	18,19	15.146,01
Pinggir	-	2,37	2,99	23.028,49
Bathin Solapan	1,53	11,84	36,97	21.115,68
Talang Muandau	-	0,22	25,22	30.402,39
Bukit Batu	0,04	0,36	59,97	10.929,56
Siak Kecil	0,01	0,61	6,64	16.404,09
Bandar Laksamana	-	36,49	203,94	24.629,06
Rupat	0,88	0,36	40,65	11.570,65
Rupat Utara	-	5,91	0,04	10.511,57
Bengkalis	9,47	2,37	118,4	6.278,21
Bantan	57,54	0,72	42,57	9.633,92
Bengkalis	9,91	4,35	46,5	15.360,44

Tabel
Table

4.12

Rata-Rata Luas Lahan yang dikuasai Usaha Pertanian Perorangan Pengguna Lahan Pertanian Menurut Kecamatan Domisili Pengelola dan Jenis Lahan di Kabupaten Bengkulu (m²), 2023
Average Land Area Utilized by Individual Agricultural Holdings Utilizing Agricultural Land by Domicile Subdistrict of Holders and Type of Land in Bengkulu Regency (m²), 2023

Kecamatan Subdistrict	Lahan Pertanian Agricultural Land			
	Sawah Rice Field	Bukan Sawah Non-Rice Field	Padang Rumput Sementara Temporary Meadow	Padang Rumput Permanen Permanent Meadow
(1)	(2)	(3)	(4)	(5)
Mandau	14,98	240,79	0,07	-
Pinggir	92,71	309,36	-	-
Bathin Solapan	5,11	149,76	0,3	0,01
Talang Muandau	11,9	11,58	1,12	0
Bukit Batu	199,32	33,05	12,12	4,32
Siak Kecil	898,75	382,51	0,94	0,61
Bandar Laksamana	43,51	59,02	2,15	7,15
Rupat	9,03	2,86	1,62	2,42
Rupat Utara	-	9,19	-	-
Bengkalis	6,48	57,2	0,4	26,37
Bantan	273,19	33,44	-	1,58
Bengkalis	141,79	120,11	1,11	3,93

<https://bengkalis.tab.bps.go.id>



Lanjutan Tabel/Continued Table 4.12

Kecamatan Subdistrict	Lahan Pertanian Agricultural Land		
	Sementara Belum Ditanami Menunggu Penanaman Temporary Fallow Land Awaiting Planting	Tanaman Tahunan Permanent Crops	Kandang Ternak dan Bangunan Pertanian Lainnya Livestock Pens and Other Agricultural Buildings
(1)	(6)	(7)	(8)
Mandau	23,5	14.861,76	25,87
Pinggir	30,4	22.944,82	19,13
Bathin Solapan	22,01	21.030,3	26,53
Talang Muandau	26,95	31.034,66	20,58
Bukit Batu	156,96	10.827,12	35,24
Siak Kecil	183,66	15.157,4	40,75
Bandar Laksamana	305,55	24.753,9	35,87
Rupat	198,55	11.756,04	55,12
Rupat Utara	58,96	11.665,87	11,44
Bengkalis	71,01	6.591,84	43,38
Bantan	69,55	9.547,53	32,64
Bengkalis	95,8	15.479,57	33,65



Lanjutan Tabel/Continued Table 4.12

Kecamatan Subdistrict	Lahan Pertanian Agricultural Land		Bukan Lahan Pertanian dan Bukan Tempat Tinggal Non-Agricultural and Non-Residential Land	Lahan Dikuasai Land Utilized
	Kegiatan Kehutanan Forestry Activities	Kegiatan Budidaya Perikanan Aquaculture Activities		
(1)	(9)	(10)	(11)	(12)
Mandau	0,07	3,14	18,24	15.188,41
Pinggir	-	2,41	3,04	23.401,87
Bathin Solapan	1,54	11,94	37,27	21.284,78
Talang Muandau	-	0,22	25,83	31.132,92
Bukit Batu	0,05	0,37	62,17	11.330,72
Siak Kecil	0,01	0,62	6,75	16.672
Bandar Laksamana	-	37,71	210,78	25.455,65
Rupat	0,92	0,38	42,41	12.069,34
Rupat Utara	-	6,61	0,05	11.752,12
Bengkalis	10,47	2,62	130,9	6.940,67
Bantan	60,11	0,75	44,47	10.063,26
Bengkalis	10,29	4,52	48,25	15.939,03

<https://bengkalis.tab.bps.go.id>



Tabel
Table

4.13

Rata-Rata Luas Lahan yang dikuasai Usaha Pertanian Perorangan Pengguna Jenis Lahan Tertentu Menurut Kecamatan Domisili Pengelola dan Jenis Lahan di Kabupaten Bengkalis (m²), 2023
Average Land Area Utilized by Individual Agricultural Holdings Utilizing Particular Type of Land by Domicile Subdistrict of Holders and Type of Land (m²), 2023

Kecamatan Subdistrict	Lahan Pertanian Agricultural Land			
	Sawah Rice Field	Bukan Sawah Non-Rice Field	Padang Rumput Sementara Temporary Meadow	Padang Rumput Permanen Permanent Meadow
(1)	(2)	(3)	(4)	(5)
Mandau	3.820,5	3.191,04	500	-
Pinggir	3.977,5	5.530,44	-	-
Bathin Solapan	2.980,33	2.286,65	422,4	70
Talang Muandau	4.076,92	2.713,16	5000	0
Bukit Batu	7.191,82	428,38	1.540,86	1.922,83
Siak Kecil	4.900,33	15.795,72	5000	1630
Bandar Laksamana	2.954,88	4.535,18	572	1.159,89
Rupat	4.434,72	2.107,33	2.045,57	1.779,25
Rupat Utara	-	1.668,64	-	-
Bengkalis	4.170,2	1.168,43	518,2	2.532,34
Bantan	2.431,54	1.542,64	-	2.387,17
Bengkalis	3.769,3	3.343,55	1.311	2.152,55



Lanjutan Tabel/*Continued Table 4.13*

Kecamatan Subdistrict	Lahan Pertanian Agricultural Land		
	Sementara Belum Ditanami Menunggu Penanaman Temporary Fallow Land Awaiting Planting	Tanaman Tahunan Permanent Crops	Kandang Ternak dan Bangunan Pertanian Lainnya Livestock Pens and Other Agricultural Buildings
(1)	(6)	(7)	(8)
Mandau	9.325,06	19.575,43	113,85
Pinggir	30000	26.181,72	217,48
Bathin Solapan	15.388,2	23.196,36	447,07
Talang Muandau	13.333,33	31.167,65	1.636,09
Bukit Batu	11.326,41	12.000,18	93,63
Siak Kecil	16.868,03	15.847,59	649,9
Bandar Laksamana	19.826,73	25.406,46	1.190,13
Rupat	11.039,12	11.916,45	2.900,43
Rupat Utara	14.986,7	12.010,79	382,78
Bengkalis	4.569,78	7.234,95	374,23
Bantan	89.84,83	10.000,97	198,76
Bengkalis	11.271,33	16.778,02	320,83

<https://bengkalis.kab.go.id>



Lanjutan Tabel/Continued Table 4.13

Kecamatan Subdistrict	Lahan Pertanian Agricultural Land		Bukan Lahan Pertanian dan Bukan Tempat Tinggal Non-Agricultural and Non-Residential Land	Lahan Dikuasai Land Utilized
	Kegiatan Kehutanan Forestry Activities	Kegiatan Budidaya Perikanan Aquaculture Activities		
(1)	(9)	(10)	(11)	(12)
Mandau	42,25	68,71	18.612	15.188,41
Pinggir	-	698,65	15.000	23.401,87
Bathin Solapan	5400	1.284,48	10.424,52	21.284,78
Talang Muandau	-	54,56	16.428,57	31.132,92
Bukit Batu	41,33	58,41	7.544,86	11.330,72
Siak Kecil	13,75	126,77	3.269,91	1.6672
Bandar Laksamana	-	18.354,44	18.102,26	25.455,65
Rupat	2.708	415,13	10.413,31	12.069,34
Rupat Utara	-	3359	125	11.752,12
Bengkalis	2.042,18	285,48	5.931,78	6.940,67
Bantan	11.816,04	357,37	6.815,92	10.063,26
Bengkalis	6.121,75	489,25	8.573,29	15.939,03

Tabel
Table

4.14

Luas Lahan yang dikuasai Usaha Pertanian Perorangan Menurut Lokasi dan Jenis Lahan di Kabupaten Bengkulu (m²), 2023
Land Area Utilized by Individual Agricultural Holdings by Location and Type of Land (m²), 2023

Kecamatan Subdistrict	Lahan Pertanian Agricultural Land			
	Sawah Rice Field	Bukan Sawah Non-Rice Field	Padang Rumput Sementara Temporary Meadow	Padang Rumput Permanen Permanent Meadow
(1)	(2)	(3)	(4)	(5)
Mandau	122.174	1.660.458	-	9.200
Pinggir	409.912	1.416.605	80	-
Bathin Solapan	37.564	1.224.188	2.112	70
Talang Muandau	52.000	55.590	5.000	-
Bukit Batu	529.660	135.157	31.058	7.660
Siak Kecil	4.911.688	2.046.150	6.011	3.260
Bandar Laksamana	177.060	157.627	6.292	20.878
Rupat	79.825	26.288	14.319	31.351
Rupat Utara	1.500	23.361	-	-
Bengkalis	42.202	369.587	32.591	173.544
Bantan	2.474.204	338.025	-	14.323
Bengkalis	8.837.789	7.453.036	97.463	260.286

<https://bengkalis.kab.bps.go.id>

Lanjutan Tabel/*Continued Table 4.14*

<i>Kecamatan Subdistrict</i>	<i>Lahan Pertanian Agricultural Land</i>		
	<i>Sementara Belum Ditanami Menunggu Penanaman Temporary Fallow Land Awaiting Planting</i>	<i>Tanaman Tahunan Permanent Crops</i>	<i>Kandang Ternak dan Bangunan Pertanian Lainnya Livestock Pens and Other Agricultural Buildings</i>
(1)	(6)	(7)	(8)
Mandau	173.301	105.789.985	174.646
Pinggir	155.000	119.510.699	194.577
Bathin Solapan	208.882	137.415.075	214.978
Talang Muandau	120.000	147.555.089	92.059
Bukit Batu	376.737	26.227.591	80.574
Siak Kecil	1.073.346	89.895.362	310.230
Bandar Laksamana	962.203	81.488.571	124.766
Rupat	1.834.138	105.913.870	484.473
Rupat Utara	170.675	3.126.2995	32.334
Bengkalis	1.259.011	43.640.813	303.191
Bantan	684.855	8.692.2586	301.270
Bengkalis	7.018.148	975.622.636	2.313.098



Lanjutan Tabel/Continued Table 4.14

Kecamatan Subdistrict	Lahan Pertanian Agricultural Land		Bukan Lahan Pertanian dan Bukan Tempat Tinggal Non-Agricultural and Non-Residential Land	Lahan Dikuasai Land Utilized
	Kegiatan Kehutanan Forestry Activities	Kegiatan Budidaya Perikanan Aquaculture Activities		
(1)	(9)	(10)	(11)	(12)
Mandau	507	22.406	36.694	107.989.371
Pinggir	-	11.992	75.300	121.774.165
Bathin Solapan	11.800	83.491	215.913	139.414.073
Talang Muandau	-	820	225.000	148.105.558
Bukit Batu	124	547	130.987	27.520.095
Siak Kecil	55	23.733	74.569	98.344.404
Bandar Laksamana	-	110.131	505.837	83.553.364
Rupat	19.684	203.321	335.194	108.942.463
Rupat Utara	-	16.810	40.585	31.548.260
Bengkalis	77.392	20.444	793.341	46.712.116
Bantan	531.978	6.790	412.111	91.686.142
Bengkalis	641.540	500.485	2.845.531	1.005.590.011

<https://bengkalis.bps.go.id>



Tabel
Table

4.15

Jumlah Rumah Tangga Usaha Pertanian Menurut Kecamatan dan Kelompok Luas Lahan Pertanian yang Dikuasai di Kabupaten Bengkalis (rumah tangga), 2023

Number of Agricultural Households by Subdistrict and Classification of Agricultural Land Area Utilized in Bengkalis Regency (households), 2023

Kecamatan Subdistrict	Kelompok Luas Lahan Pertanian yang Dikuasai (Ha) Classification of Agricultural Land Area Utilized (Ha)				
	0	<0,1 ¹	0,1-0,19	0,2-0,49	0,5-0,99
(1)	(2)	(3)	(4)	(5)	(6)
Mandau	22	2.987	59	129	340
Pinggir	81	358	107	163	182
Bathin Solapan	60	741	63	172	335
Talang Muandau	106	136	30	41	109
Bukit Batu	99	495	117	403	473
Siak Kecil	86	287	183	590	625
Bandar Laksamana	98	131	73	282	363
Rupat	377	361	314	1.550	2584
Rupat Utara	297	132	55	398	846
Bengkalis	617	1.620	379	1.300	1.497
Bantan	390	644	574	2.079	2.424
Bengkalis	2.233	7.892	1.954	7.107	9.778



Lanjutan Tabel/Continued Table 4.15

Kecamatan Subdistrict	Kelompok Luas Lahan Pertanian yang Dikuasai (Ha) Classification of Agricultural Land Area Utilized (Ha)			
	1-1,99	2-2,99	3-3,99	4-4,99
(1)	(7)	(8)	(9)	(10)
Mandau	1.264	1.048	396	346
Pinggir	1.062	1.734	426	435
Bathin Solapan	1.744	2.121	675	546
Talang Muandau	837	1.375	607	575
Bukit Batu	611	315	103	58
Siak Kecil	1.655	1.123	357	219
Bandar Laksamana	592	594	232	209
Rupat	2.475	965	238	171
Rupat Utara	699	233	56	49
Bengkalis	1.108	308	76	44
Bantan	1.948	699	222	132
Bengkalis	13.995	10.515	3.388	2.784

<https://bengkalis.bps.go.id>



Lanjutan Tabel/Continued Table 4.15

Kecamatan Subdistrict	Kelompok Luas Lahan Pertanian yang Dikuasai (Ha) Classification of Agricultural Land Area Utilized (Ha)			
	5-9,99	10-19,99	20-49,99	50-99
(1)	(11)	(12)	(13)	(14)
Mandau	392	120	25	1
Pinggir	333	93	29	1
Bathin Solapan	443	86	16	2
Talang Muandau	572	131	24	1
Bukit Batu	57	15	1	-
Siak Kecil	208	22	6	1
Bandar Laksamana	310	112	8	1
Rupat	139	24	5	-
Rupat Utara	52	12	2	-
Bengkalis	39	5	1	-
Bantan	122	14	1	-
Bengkalis	2.667	634	118	7



Lanjutan Tabel/*Continued Table 4.15*

Kecamatan Subdistrict	Kelompok Luas Lahan Pertanian yang Dikuasai (Ha) Classification of Agricultural Land Area Utilized (Ha)			
	100-199	200-499	500-999	≥1.000
(1)	(15)	(16)	(17)	(18)
Mandau	-	-	-	-
Pinggir	-	-	-	-
Bathin Solapan	-	-	-	-
Talang Muandau	2	-	-	-
Bukit Batu	-	-	-	-
Siak Kecil	1	-	-	-
Bandar Laksamana	-	-	-	-
Rupat	-	1	-	-
Rupat Utara	-	-	-	-
Bengkalis	-	-	-	-
Bantan	-	-	-	-
Bengkalis	3	1	-	-

Catatan/Note: ¹ Tidak termasuk 0/Excluding 0.



Tabel
Table

4.16

Jumlah Rumah Tangga Usaha Pertanian Menurut Kecamatan dan Kelompok Luas Lahan Sawah yang Dikuasai di Kabupaten Bengkalis (rumah tangga), 2023

Number of Agricultural Households by Subdistrict and Classification of Rice Field Area Utilized in Bengkalis Regency (households), 2023

Kecamatan Subdistrict	Kelompok Luas Lahan Sawah yang Dikuasai (Ha) Classification of Rice-field Area Utilized (Ha)				
	0	<0,1 ¹	0,1-0,19	0,2-0,49	0,5-0,99
(1)	(2)	(3)	(4)	(5)	(6)
Mandau	7.101	11	1	2	10
Pinggir	4.889	6	28	37	35
Bathin Solapan	6.992	2	3	3	4
Talang Muandau	4.533	-	1	5	7
Bukit Batu	2.673	2	0	13	34
Siak Kecil	4.386	20	45	517	287
Bandar Laksamana	2.962	1	8	30	4
Rupat	9.186	3	1	8	5
Rupat Utara	2.831	-	-	-	-
Bengkalis	6.984	1	-	7	1
Bantan	8.237	36	387	544	41
Bengkalis	60.774	82	474	1.166	428



Lanjutan Tabel/*Continued Table 4.16*

Kecamatan Subdistrict	Kelompok Luas Lahan Sawah yang Dikuasai (Ha) Classification of Rice-field Area Utilized (Ha)			
	1-1,99	2-2,99	3-3,99	4-4,99
(1)	(7)	(8)	(9)	(10)
Mandau	4	-	-	-
Pinggir	9	-	-	-
Bathin Solapan	-	-	-	-
Talang Muandau	-	-	-	-
Bukit Batu	25	-	-	-
Siak Kecil	104	2	1	1
Bandar Laksamana	-	-	-	-
Rupat	1	-	-	-
Rupat Utara	-	-	-	-
Bengkalis	1	-	-	-
Bantan	4	-	-	-
Bengkalis	148	2	1	1

<https://bengkalisbab.bps.go.id>



Lanjutan Tabel/Continued Table 4.16

Kecamatan Subdistrict	Kelompok Luas Lahan Sawah yang Dikuasai (Ha) Classification of Rice-field Area Utilized (Ha)			
	5-9,99	10-19,99	20-49,99	50-99
(1)	(11)	(12)	(13)	(14)
Mandau	-	-	-	-
Pinggir	-	-	-	-
Bathin Solapan	-	-	-	-
Talang Muandau	-	-	-	-
Bukit Batu	-	-	-	-
Siak Kecil	-	-	-	-
Bandar Laksamana	-	-	-	-
Rupat	-	-	-	-
Rupat Utara	-	-	-	-
Bengkalis	-	-	-	-
Bantan	-	-	-	-
Bengkalis	-	-	-	-

<https://bengkalis.kab.bps.go.id>



Lanjutan Tabel/*Continued Table 4.16*

Kecamatan Subdistrict	Kelompok Luas Lahan Sawah yang Dikuasai (Ha) Classification of Rice-field Area Utilized (Ha)			
	100-199	200-499	500-999	≥1.000
(1)	(15)	(16)	(17)	(18)
Mandau	-	-	-	-
Pinggir	-	-	-	-
Bathin Solapan	-	-	-	-
Talang Muandau	-	-	-	-
Bukit Batu	-	-	-	-
Siak Kecil	-	-	-	-
Bandar Laksamana	-	-	-	-
Rupat	-	-	-	-
Rupat Utara	-	-	-	-
Bengkalis	-	-	-	-
Bantan	-	-	-	-
Bengkalis	-	-	-	-

Catatan/Note: ¹Tidak termasuk 0/Excluding 0.

<https://bengkalis.kab.bps.go.id>



Tabel
Table 4.17

Jumlah Rumah Tangga Usaha Pertanian Menurut Kecamatan dan Kelompok Luas Lahan Selain Sawah yang Dikuasai di Kabupaten Bengkalis (rumah tangga), 2023

Number of Agricultural Households by Subdistrict and Classification of Land Area other Than Rice Field Utilized in Bengkalis Regency (households), 2023

Kecamatan Subdistrict	Kelompok Luas Lahan Selain Sawah yang Dikuasai (Ha) Classification of Land Area other Than Rice Field Utilized (Ha)				
	0	<0,1 ¹	0,1-0,19	0,2-0,49	0,5-0,99
(1)	(2)	(3)	(4)	(5)	(6)
Mandau	35	2.980	58	128	342
Pinggir	133	391	79	135	158
Bathin Solapan	65	744	60	170	332
Talang Muandau	106	136	30	42	108
Bukit Batu	100	497	119	414	490
Siak Kecil	161	303	179	576	619
Bandar Laksamana	108	133	73	279	358
Rupat	377	361	315	1.554	2.584
Rupat Utara	297	132	55	398	846
Bengkalis	623	1.620	379	1.296	1.496
Bantan	452	679	611	2.106	2.404
Bengkalis	2.457	7.976	1.958	7.098	9.737



Lanjutan Tabel/*Continued Table 4.17*

Kecamatan Subdistrict	Kelompok Luas Lahan Selain Sawah yang Dikuasai (Ha) Classification of Land Area other Than Rice Field Utilized (Ha)			
	1-1,99	2-2,99	3-3,99	4-4,99
(1)	(7)	(8)	(9)	(10)
Mandau	1.259	1.047	396	346
Pinggir	1.061	1.734	422	436
Bathin Solapan	1.744	2.121	675	546
Talang Muandau	837	1.375	607	575
Bukit Batu	595	300	101	58
Siak Kecil	1.660	1093	351	200
Bandar Laksamana	592	591	231	209
Rupat	2.473	962	238	171
Rupat Utara	699	233	56	49
Bengkalis	1.107	308	76	44
Bantan	1.840	677	215	129
Bengkalis	13.867	10.441	3.368	2.763

<https://bengkalis.bps.go.id>



Lanjutan Tabel/Continued Table 4.17

Kecamatan Subdistrict	Kelompok Luas Lahan Selain Sawah yang Dikuasai (Ha) Classification of Land Area other Than Rice Field Utilized (Ha)			
	5-9,99	10-19,99	20-49,99	50-99
(1)	(11)	(12)	(13)	(14)
Mandau	392	120	25	1
Pinggir	332	93	29	1
Bathin Solapan	443	86	16	2
Talang Muandau	572	131	24	1
Bukit Batu	57	15	1	0
Siak Kecil	191	22	6	1
Bandar Laksamana	310	112	8	1
Rupat	139	24	5	0
Rupat Utara	52	12	2	0
Bengkalis	39	5	1	0
Bantan	121	14	1	0
Bengkalis	2.648	634	118	7



Lanjutan Tabel/*Continued Table 4.17*

Kecamatan Subdistrict	Kelompok Luas Lahan Selain Sawah yang Dikuasai (Ha) Classification of Land Area other Than Rice Field Utilized (Ha)			
	100-199	200-499	500-999	≥1.000
(1)	(15)	(16)	(17)	(18)
Mandau	-	-	-	-
Pinggir	-	-	-	-
Bathin Solapan	-	-	-	-
Talang Muandau	2	-	-	-
Bukit Batu	-	-	-	-
Siak Kecil	1	-	-	-
Bandar Laksamana	-	-	-	-
Rupat	-	1	-	-
Rupat Utara	-	-	-	-
Bengkalis	-	-	-	-
Bantan	-	-	-	-
Bengkalis	3	1	-	-

Catatan/Note: ¹ Tidak termasuk 0/Excluding 0.

<https://bengkalis.kab.bps.go.id>



Tabel
Table

4.18

Jumlah Rumah Tangga Usaha Pertanian Menurut Kecamatan dan Kelompok Luas Lahan Tanaman Semusim Bukan Sawah yang Dikuasai, 2023
Number of Agricultural Households by Subdistrict and Classification of non-Rice Field for Temporary Crops Area Utilized, 2023

Kecamatan Subdistrict	Kelompok Luas Lahan Tanaman Semusim Bukan Sawah yang Dikuasai (Ha) Classification of non-Rice Field for Temporary Crops Area Utilized (Ha)				
	0	<0,1 ¹	0,1-0,19	0,2-0,49	0,5-0,99
(1)	(2)	(3)	(4)	(5)	(6)
Mandau	6.590	351	18	28	77
Pinggir	4.728	44	56	90	25
Bathin Solapan	6.552	318	24	28	37
Talang Muandau	4.527	9	5	2	-
Bukit Batu	2.543	187	6	6	4
Siak Kecil	5.234	37	24	44	10
Bandar Laksamana	2.967	2	2	21	10
Rupat	9.192	8		2	1
Rupat Utara	2.817	7	4	2	-
Bengkalis	6.679	254	22	14	16
Bantan	9.054	91	65	32	4
Bengkalis	60.883	1.308	226	269	184



Lanjutan Tabel/*Continued Table 4.18*

Kecamatan Subdistrict	Kelompok Luas Lahan Tanaman Semusim Bukan Sawah yang Dikuasai (Ha) Classification of non-Rice Field for Temporary Crops Area Utilized (Ha)			
	1-1,99	2-2,99	3-3,99	4-4,99
(1)	(7)	(8)	(9)	(10)
Mandau	48	4	6	3
Pinggir	48	6	2	-
Bathin Solapan	32	9	3	-
Talang Muandau	3	-	-	-
Bukit Batu	1	-	-	-
Siak Kecil	7	3	2	-
Bandar Laksamana	2	1	-	-
Rupat	1	-	-	-
Rupat Utara	1	-	-	-
Bengkalis	7	1	1	-
Bantan	2	-	1	-
Bengkalis	152	24	15	3

<https://bengkalisab.bps.go.id>



Lanjutan Tabel/Continued Table 4.18

Kecamatan Subdistrict	Kelompok Luas Lahan Tanaman Semusim Bukan Sawah yang Dikuasai (Ha) Classification of non-Rice Field for Temporary Crops Area Utilized (Ha)			
	5-9,99	10-19,99	20-49,99	50-99
(1)	(11)	(12)	(13)	(14)
Mandau	4	-	-	-
Pinggir	4	1	-	-
Bathin Solapan	1	-	-	-
Talang Muandau	-	-	-	-
Bukit Batu	-	-	-	-
Siak Kecil	-	1	-	-
Bandar Laksamana	-	-	-	-
Rupat	-	-	-	-
Rupat Utara	-	-	-	-
Bengkalis	-	-	-	-
Bantan	-	-	-	-
Bengkalis	9	2	-	-



Lanjutan Tabel/*Continued Table 4.18*

Kecamatan Subdistrict	Kelompok Luas Lahan Tanaman Semusim Bukan Sawah yang Dikuasai (Ha) Classification of non-Rice Field for Temporary Crops Area Utilized (Ha)			
	100-199	200-499	500-999	≥1.000
(1)	(15)	(16)	(17)	(18)
Mandau	-	-	-	-
Pinggir	-	-	-	-
Bathin Solapan	-	-	-	-
Talang Muandau	-	-	-	-
Bukit Batu	-	-	-	-
Siak Kecil	1	-	-	-
Bandar Laksamana	-	-	-	-
Rupat	-	-	-	-
Rupat Utara	-	-	-	-
Bengkalis	-	-	-	-
Bantan	-	-	-	-
Bengkalis	1	-	-	-

Catatan/Note: ¹Tidak termasuk 0/Excluding 0.

<https://bengkalis.kab.bps.go.id>



Tabel
Table 4.19

Jumlah Rumah Tangga Usaha Pertanian Menurut Kecamatan dan Kelompok Luas Lahan Padang Rumput Sementara yang Dikuasai di Kabupaten Bengkulu (rumah tangga), 2023
Number of Agricultural Households by Subdistrict and Classification of Temporary Meadow Area Utilized in Bengkulu Regency (households), 2023

Kecamatan Subdistrict	Kelompok Luas Lahan Padang Rumput Sementara yang Dikuasai (Ha) Classification of Temporary Meadow Area Utilized (Ha)				
	0	<0,1 ¹	0,1-0,19	0,2-0,49	0,5-0,99
(1)	(2)	(3)	(4)	(5)	(6)
Mandau	7.128	1	-	-	-
Pinggir	5.004	-	-	-	-
Bathin Solapan	6.999	4	1	-	-
Talang Muandau	4.545	-	-	-	1
Bukit Batu	2.726	12	5	2	1
Siak Kecil	5.362	-	-	-	1
Bandar Laksamana	2.994	10	1	-	-
Rupat	9.197	3	1	3	-
Rupat Utara	2.831	-	-	-	-
Bengkalis	6.989	4	-	1	-
Bantan	9.249	-	-	-	-
Bengkalis	63.024	34	8	6	3

<https://bengkalis.kab.bps.go.id>



Lanjutan Tabel/*Continued Table 4.19*

Kecamatan Subdistrict	Kelompok Luas Lahan Padang Rumput Sementara yang Dikuasai (Ha) Classification of non-Rice Field for Temporary Crops Area Utilized (Ha)			
	1-1,99	2-2,99	3-3,99	4-4,99
(1)	(7)	(8)	(9)	(10)
Mandau	-	-	-	-
Pinggir	-	-	-	-
Bathin Solapan	-	-	-	-
Talang Muandau	-	-	-	-
Bukit Batu	1	-	-	-
Siak Kecil	-	-	-	-
Bandar Laksamana	-	-	-	-
Rupat	-	-	-	-
Rupat Utara	-	-	-	-
Bengkalis	-	-	-	-
Bantan	-	-	-	-
Bengkalis	1	-	-	-

<https://bengkalis.kab.bps.go.id>



Lanjutan Tabel/Continued Table 4.19

Kecamatan Subdistrict	Kelompok Luas Lahan Padang Rumput Sementara yang Dikuasai (Ha) Classification of non-Rice Field for Temporary Crops Area Utilized (Ha)			
	5-9,99	10-19,99	20-49,99	50-99
(1)	(11)	(12)	(13)	(14)
Mandau	-	-	-	-
Pinggir	-	-	-	-
Bathin Solapan	-	-	-	-
Talang Muandau	-	-	-	-
Bukit Batu	1	-	-	-
Siak Kecil	-	-	-	-
Bandar Laksamana	-	-	-	-
Rupat	-	-	-	-
Rupat Utara	-	-	-	-
Bengkalis	-	-	-	-
Bantan	-	-	-	-
Bengkalis	1	-	-	-

<https://bengkaliskab.bps.go.id>



Lanjutan Tabel/*Continued Table 4.19*

Kecamatan Subdistrict	Kelompok Luas Lahan Padang Rumput Sementara yang Dikuasai (Ha) Classification of non-Rice Field for Temporary Crops Area Utilized (Ha)			
	100-199	200-499	500-999	≥1.000
(1)	(15)	(16)	(17)	(18)
Mandau	-	-	-	-
Pinggir	-	-	-	-
Bathin Solapan	-	-	-	-
Talang Muandau	-	-	-	-
Bukit Batu	1	-	-	-
Siak Kecil	-	-	-	-
Bandar Laksamana	-	-	-	-
Rupat	-	-	-	-
Rupat Utara	-	-	-	-
Bengkalis	-	-	-	-
Bantan	-	-	-	-
Bengkalis	1	-	-	-

Catatan/Note: ¹ Tidak termasuk 0/Excluding 0.



Tabel
Table 4.20

Jumlah Rumah Tangga Usaha Pertanian Menurut Kecamatan dan Kelompok Luas Lahan Padang Rumput Permanen yang Dikuasai di Kabupaten Bengkulu (rumah tangga), 2023
Number of Agricultural Households by Subdistrict and Classification of Permanent Meadow Area Utilized in Bengkulu Regency (households), 2023

Kecamatan Subdistrict	Kelompok Luas Lahan Padang Rumput Permanen yang Dikuasai (Ha) Classification of Permanent Meadow Area Utilized (Ha)				
	0	<0,1 ¹	0,1-0,19	0,2-0,49	0,5-0,99
(1)	(2)	(3)	(4)	(5)	(6)
Mandau	7.129	-	-	-	-
Pinggir	5.004	-	-	-	-
Bathin Solapan	7.003	1	-	-	-
Talang Muandau	4.546	-	-	-	-
Bukit Batu	2.741	2	1	3	-
Siak Kecil	5.361	1	-	1	-
Bandar Laksamana	2.987	13	1	3	1
Rupat	9.192	5	2	4	1
Rupat Utara	2.831	-	-	-	-
Bengkalis	6.927	13	15	3-	9
Bantan	9.243	2	1	2	1
Bengkalis	62.964	37	2-	43	12



Lanjutan Tabel/*Continued Table 4.20*

Kecamatan Subdistrict	Kelompok Luas Lahan Padang Rumput Permanen yang Dikuasai (Ha) Classification of Permanent Meadow Area Utilized (Ha)			
	1-1,99	2-2,99	3-3,99	4-4,99
(1)	(7)	(8)	(9)	(10)
Mandau	-	-	-	-
Pinggir	-	-	-	-
Bathin Solapan	-	-	-	-
Talang Muandau	-	-	-	-
Bukit Batu	-	-	-	-
Siak Kecil	-	-	-	-
Bandar Laksamana	-	-	-	-
Rupat	-	-	-	-
Rupat Utara	-	-	-	-
Bengkalis	-	-	-	-
Bantan	-	-	-	-
Bengkalis	-	-	-	-

<https://bengkalis.kab.bps.go.id>



Lanjutan Tabel/Continued Table 4.20

Kecamatan Subdistrict	Kelompok Luas Lahan Padang Rumput Permanen yang Dikuasai (Ha) Classification of Permanent Meadow Area Utilized (Ha)			
	5-9,99	10-19,99	20-49,99	50-99
(1)	(11)	(12)	(13)	(14)
Mandau	-	-	-	-
Pinggir	-	-	-	-
Bathin Solapan	-	-	-	-
Talang Muandau	-	-	-	-
Bukit Batu	-	-	-	-
Siak Kecil	-	-	-	-
Bandar Laksamana	-	-	-	-
Rupat	-	-	-	-
Rupat Utara	-	-	-	-
Bengkalis	-	-	-	-
Bantan	-	-	-	-
Bengkalis	-	-	-	-

<https://bengkalis.kab.bps.go.id>



Lanjutan Tabel/Continued Table 4.20

Kecamatan Subdistrict	Kelompok Luas Lahan Padang Rumput Permanen yang Dikuasai (Ha) Classification of Permanent Meadow Area Utilized (Ha)			
	100-199	200-499	500-999	≥1000
(1)	(15)	(16)	(17)	(18)
Mandau	-	-	-	-
Pinggir	-	-	-	-
Bathin Solapan	-	-	-	-
Talang Muandau	-	-	-	-
Bukit Batu	-	-	-	-
Siak Kecil	-	-	-	-
Bandar Laksamana	-	-	-	-
Rupat	-	-	-	-
Rupat Utara	-	-	-	-
Bengkalis	-	-	-	-
Bantan	-	-	-	-
Bengkalis	-	-	-	-

Catatan/Note: ¹Tidak termasuk 0/Excluding 0.

<https://bengkalis.kab.bps.go.id>



Tabel
Table 4.21

Jumlah Rumah Tangga Usaha Pertanian Menurut Kecamatan dan Kelompok Luas Lahan Sementara Belum Ditanami Menunggu Penanaman yang Dikuasai di Kabupaten Bengkalis (rumah tangga), 2023
Number of Agricultural Households by Subdistrict and Classification of Temporary Fallow Land Awaiting Planting Utilized in Bengkalis Regency (households), 2023

Kecamatan Subdistrict	Kelompok Luas Lahan Sementara Belum Ditanami Menunggu Penanaman yang Dikuasai (Ha) Classification of Temporary Fallow Land Awaiting Planting Utilized (Ha)				
	0	<0,1 ¹	0,1-0,19	0,2-0,49	0,5-0,99
(1)	(2)	(3)	(4)	(5)	(6)
Mandau	7.111	8	-	-	3
Pinggir	4.999	-	-	-	-
Bathin Solapan	6.994	4	-	-	1
Talang Muandau	4.537	-	-	-	4
Bukit Batu	2.710	2	2	7	9
Siak Kecil	5.305	2	3	6	5
Bandar Laksamana	2.960	6	1	2	8
Rupat	9.046	18	7	27	35
Rupat Utara	2.821	-	1	3	1
Bengkalis	6.894	26	18	22	22
Bantan	9.179	6	3	19	15
Bengkalis	62.556	72	35	86	103



Lanjutan Tabel/Continued Table 4.21

Kecamatan Subdistrict	Kelompok Luas Lahan Sementara Belum Ditanami Menunggu Penanaman yang Dikuasai (Ha) Classification of Temporary Fallow Land Awaiting Planting Utilized (Ha)			
	1-1,99	2-2,99	3-3,99	4-4,99
(1)	(7)	(8)	(9)	(10)
Mandau	4	-	2	-
Pinggir	-	2	1	2
Bathin Solapan	2	2	-	-
Talang Muandau	4	-	-	-
Bukit Batu	8	6	2	-
Siak Kecil	21	15	1	2
Bandar Laksamana	12	9	3	2
Rupat	43	19	2	5
Rupat Utara	2	1	-	2
Bengkalis	8	3	-	1
Bantan	20	5	1	-
Bengkalis	124	62	12	14

<https://bengkalis.kab.bps.go.id>

Lanjutan Tabel/*Continued Table 4.21*

Kecamatan Subdistrict	Kelompok Luas Lahan Sementara Belum Ditanami Menunggu Penanaman yang Dikuasai (Ha) <i>Classification of Temporary Fallow Land Awaiting Planting Utilized (Ha)</i>			
	5-9,99	10-19,99	20-49,99	50-99
(1)	(11)	(12)	(13)	(14)
Mandau	1	-	-	-
Pinggir	-	-	-	-
Bathin Solapan	1	-	-	-
Talang Muandau	1	-	-	-
Bukit Batu	1	-	-	-
Siak Kecil	1	2	-	-
Bandar Laksamana	1	-	1	-
Rupat	1	1	-	-
Rupat Utara	-	-	-	-
Bengkalis	-	-	-	-
Bantan	1	-	-	-
Bengkalis	8	3	1	-



Lanjutan Tabel/Continued Table 4.21

Kecamatan Subdistrict	Kelompok Luas Lahan Sementara Belum Ditanami Menunggu Penanaman yang Dikuasai (Ha) Classification of Temporary Fallow Land Awaiting Planting Utilized (Ha)			
	100-199	200-499	500-999	≥1000
(1)	(15)	(16)	(17)	(18)
Mandau	-	-	-	-
Pinggir	-	-	-	-
Bathin Solapan	-	-	-	-
Talang Muandau	-	-	-	-
Bukit Batu	-	-	-	-
Siak Kecil	-	-	-	-
Bandar Laksamana	-	-	-	-
Rupat	-	-	-	-
Rupat Utara	-	-	-	-
Bengkalis	-	-	-	-
Bantan	-	-	-	-
Bengkalis	-	-	-	-

Catatan/Note: ¹Tidak termasuk 0/Excluding 0.



Tabel
Table 4.22

Jumlah Rumah Tangga Usaha Pertanian Menurut Kecamatan dan Kelompok Luas Lahan Tanaman Tahunan yang Dikuasai di Kabupaten Bengkalis (rumah tangga), 2023

Number of Agricultural Households by Subdistrict and Classification of Permanent Crops Land Utilized in Bengkalis Regency (households), 2023

Kecamatan Subdistrict	Kelompok Luas Lahan Tanaman Tahunan yang Dikuasai (Ha) Classification of Permanent Crops Land Utilized (Ha)				
	0	<0,1 ¹	0,1-0,19	0,2-0,49	0,5-0,99
(1)	(2)	(3)	(4)	(5)	(6)
Mandau	1.733	1.460	38	105	280
Pinggir	681	68	24	46	134
Bathin Solapan	684	257	42	139	292
Talang Muandau	125	129	25	41	109
Bukit Batu	351	283	110	407	491
Siak Kecil	299	213	174	573	611
Bandar Laksamana	171	97	73	278	362
Rupat	495	304	314	1.545	2.586
Rupat Utara	370	73	52	391	847
Bengkalis	1.177	1.161	360	1.290	1.481
Bantan	727	521	583	21.00	2.399
Bengkalis	6.813	4.566	1.795	6.915	9.592



Lanjutan Tabel/Continued Table 4.22

Kecamatan Subdistrict	Kelompok Luas Lahan Tanaman Tahunan yang Dikuasai (Ha) Classification of Permanent Crops Land Utilized (Ha)			
	1-1,99	2-2,99	3-3,99	4-4,99
(1)	(7)	(8)	(9)	(10)
Mandau	1.207	1.041	388	346
Pinggir	1.023	1.728	419	433
Bathin Solapan	1.723	2.113	672	537
Talang Muandau	837	1.372	607	574
Bukit Batu	585	296	102	50
Siak Kecil	1.661	1.086	340	195
Bandar Laksamana	581	587	228	205
Rupat	2.470	936	230	163
Rupat Utara	698	231	56	48
Bengkalis	1.071	297	74	41
Bantan	1.801	656	206	128
Bengkalis	13.657	10.343	3.322	2.720

<https://bengkalis.kab.bps.go.id>

Lanjutan Tabel/*Continued Table 4.22*

Kecamatan Subdistrict	Kelompok Luas Lahan Tanaman Tahunan yang Dikuasai (Ha) Classification of Permanent Crops Land Utilized (Ha)			
	5-9,99	10-19,99	20-49,99	50-99
(1)	(11)	(12)	(13)	(14)
Mandau	387	118	25	1
Pinggir	326	92	29	1
Bathin Solapan	441	86	16	2
Talang Muandau	571	129	24	1
Bukit Batu	57	14	1	-
Siak Kecil	187	19	4	1
Bandar Laksamana	306	109	7	1
Rupat	134	22	4	-
Rupat Utara	51	12	2	-
Bengkalis	36	5	1	-
Bantan	113	14	1	-
Bengkalis	2.609	620	114	7



Lanjutan Tabel/Continued Table 4.22

Kecamatan Subdistrict	Kelompok Luas Lahan Tanaman Tahunan yang Dikuasai (Ha) Classification of Permanent Crops Land Utilized (Ha)			
	100-199	200-499	500-999	≥1000
(1)	(15)	(16)	(17)	(18)
Mandau	-	-	-	-
Pinggir	-	-	-	-
Bathin Solapan	-	-	-	-
Talang Muandau	2	-	-	-
Bukit Batu	-	-	-	-
Siak Kecil	-	-	-	-
Bandar Laksamana	-	-	-	-
Rupat	-	1	-	-
Rupat Utara	-	-	-	-
Bengkalis	-	-	-	-
Bantan	-	-	-	-
Bengkalis	2	1	-	-

Catatan/Note: ¹Tidak termasuk 0/Excluding 0.



Tabel
Table 4.23

Jumlah Rumah Tangga Usaha Pertanian Menurut Kecamatan dan Kelompok Luas Lahan Kandang Ternak dan Bangunan Pertanian Lainnya yang Dikuasai di Kabupaten Bengkalis (rumah tangga), 2023
Number of Agricultural Households by Subdistrict and Classification of Livestock Pens and Other Agricultural Buildings Land Utilized in Bengkalis Regency (households), 2023

Kecamatan Subdistrict	Kelompok Luas Lahan Kandang Ternak dan Bangunan Pertanian Lainnya yang Dikuasai (Ha) Classification of Livestock Pens and Other Agricultural Buildings Land Utilized (Ha)				
	0	<0,1 ¹	0,1-0,19	0,2-0,49	0,5-0,99
(1)	(2)	(3)	(4)	(5)	(6)
Mandau	5.507	1.610	1	-	3
Pinggir	4.571	419	4	5	2
Bathin Solapan	6.591	389	6	6	5
Talang Muandau	4.490	48	3	1	1
Bukit Batu	1.745	987	3	6	4
Siak Kecil	5.030	314	4	2	7
Bandar Laksamana	2.917	82	-	1	1
Rupat	9.036	118	6	17	10
Rupat Utara	2.755	71	1	1	3
Bengkalis	6.249	715	3	7	13
Bantan	7.768	1.456	4	5	5
Bengkalis	56.659	6.209	35	51	54



Lanjutan Tabel/Continued Table 4.23

Kecamatan Subdistrict	Kelompok Luas Lahan Kandang Ternak dan Bangunan Pertanian Lainnya yang Dikuasai (Ha) Classification of Livestock Pens and Other Agricultural Buildings Land Utilized (Ha)			
	1-1,99	2-2,99	3-3,99	4-4,99
(1)	(7)	(8)	(9)	(10)
Mandau	5	3	-	-
Pinggir	2	-	1	-
Bathin Solapan	5	2	-	-
Talang Muandau	1	1	-	1
Bukit Batu	2	-	-	-
Siak Kecil	2	1	1	2
Bandar Laksamana	2	1	-	-
Rupat	9	6	-	1
Rupat Utara	-	-	-	-
Bengkalis	4	1	1	-
Bantan	7	3	1	-
Bengkalis	39	18	4	4

<https://bengkalis.kab.bps.go.id>

Lanjutan Tabel/*Continued Table 4.23*

Kecamatan Subdistrict	Kelompok Luas Lahan Kandang Ternak dan Bangunan Pertanian Lainnya yang Dikuasai (Ha) <i>Classification of Livestock Pens and Other Agricultural Buildings Land Utilized (Ha)</i>			
	5-9,99	10-19,99	20-49,99	50-99
(1)	(11)	(12)	(13)	(14)
Mandau	-	-	-	-
Pinggir	-	-	-	-
Bathin Solapan	-	-	-	-
Talang Muandau	-	-	-	-
Bukit Batu	-	-	-	-
Siak Kecil	-	-	-	-
Bandar Laksamana	1	-	-	-
Rupat	1	-	-	-
Rupat Utara	-	-	-	-
Bengkalis	1	-	-	-
Bantan	-	-	-	-
Bengkalis	3	-	-	-



Lanjutan Tabel/Continued Table 4.23

Kecamatan Subdistrict	Kelompok Luas Lahan Kandang Ternak dan Bangunan Pertanian Lainnya yang Dikuasai (Ha) Classification of Livestock Pens and Other Agricultural Buildings Land Utilized (Ha)			
	100-199	200-499	500-999	≥1000
(1)	(15)	(16)	(17)	(18)
Mandau	-	-	-	-
Pinggir	-	-	-	-
Bathin Solapan	-	-	-	-
Talang Muandau	-	-	-	-
Bukit Batu	-	-	-	-
Siak Kecil	-	-	-	-
Bandar Laksamana	-	-	-	-
Rupat	-	-	-	-
Rupat Utara	-	-	-	-
Bengkalis	-	-	-	-
Bantan	-	-	-	-
Bengkalis	-	-	-	-

Catatan/Note: ¹ Tidak termasuk 0/Excluding 0.

<https://bengkalis.kab.bps.go.id>



Tabel
Table 4.24

Jumlah Rumah Tangga Usaha Pertanian Menurut Kecamatan dan Kelompok Luas Lahan Kehutanan yang Dikuasai di Kabupaten Bengkulu (rumah tangga), 2023

Number of Agricultural Households by Subdistrict and Classification of Forestry Activities Land Utilized in Bengkulu Regency (households), 2023

Kecamatan Subdistrict	Kelompok Luas Lahan Kehutanan yang Dikuasai (Ha) Classification of Forestry Activities Land Utilized (Ha)				
	0	<0,1 ¹	0,1-0,19	0,2-0,49	0,5-0,99
(1)	(2)	(3)	(4)	(5)	(6)
Mandau	7.117	12	-	-	-
Pinggir	5.004	-	-	-	-
Bathin Solapan	7.002	1	-	-	-
Talang Muandau	4.546	-	-	-	-
Bukit Batu	2.744	3	-	-	-
Siak Kecil	5.359	4	-	-	-
Bandar Laksamana	3.005	-	-	-	-
Rupat	9.201	2	-	-	1
Rupat Utara	2.831	-	-	-	-
Bengkalis	6.961	15	-	16	1
Bantan	9.203	8	-	-	3
Bengkalis	62.973	45	0	16	5



Lanjutan Tabel/Continued Table 4.24

Kecamatan Subdistrict	Kelompok Luas Lahan Kehutanan yang Dikuasai (Ha) Classification of Forestry Activities Land Utilized (Ha)			
	1-1,99	2-2,99	3-3,99	4-4,99
(1)	(7)	(8)	(9)	(10)
Mandau	-	-	-	-
Pinggir	-	-	-	-
Bathin Solapan	1	-	-	-
Talang Muandau	-	-	-	-
Bukit Batu	-	-	-	-
Siak Kecil	-	-	-	-
Bandar Laksamana	-	-	-	-
Rupat	-	-	-	-
Rupat Utara	-	-	-	-
Bengkalis	1	-	-	-
Bantan	33	1	1	-
Bengkalis	35	1	1	-

<https://bengkalis.kab.bps.go.id>



Lanjutan Tabel/Continued Table 4.24

Kecamatan Subdistrict	Kelompok Luas Lahan Kehutanan yang Dikuasai (Ha) Classification of Forestry Activities Land Utilized (Ha)			
	5-9,99	10-19,99	20-49,99	50-99
(1)	(11)	(12)	(13)	(14)
Mandau	-	-	-	-
Pinggir	-	-	-	-
Bathin Solapan	-	-	-	-
Talang Muandau	-	-	-	-
Bukit Batu	-	-	-	-
Siak Kecil	-	-	-	-
Bandar Laksamana	-	-	-	-
Rupat	-	-	-	-
Rupat Utara	-	-	-	-
Bengkalis	-	-	-	-
Bantan	-	-	-	-
Bengkalis	-	-	-	-



Lanjutan Tabel/Continued Table 4.24

Kecamatan Subdistrict	Kelompok Luas Lahan Kehutanan yang Dikuasai (Ha) Classification of Forestry Activities Land Utilized (Ha)			
	100-199	200-499	500-999	≥1000
(1)	(15)	(16)	(17)	(18)
Mandau	-	-	-	-
Pinggir	-	-	-	-
Bathin Solapan	-	-	-	-
Talang Muandau	-	-	-	-
Bukit Batu	-	-	-	-
Siak Kecil	-	-	-	-
Bandar Laksamana	-	-	-	-
Rupat	-	-	-	-
Rupat Utara	-	-	-	-
Bengkalis	-	-	-	-
Bantan	-	-	-	-
Bengkalis	-	-	-	-

Catatan/Note: ¹ Tidak termasuk 0/Excluding 0.

<https://bengkalis.kab.bps.go.id>



Tabel
Table 4.25

Jumlah Rumah Tangga Usaha Pertanian Menurut Kecamatan dan Kelompok Luas Lahan Budi Daya Perikanan yang Dikuasai di Kabupaten Bengkalis (rumah tangga), 2023

Number of Agricultural Households by Subdistrict and Classification of Aquaculture Activities Land Utilized in Bengkalis Regency (households), 2023

Kecamatan Subdistrict	Kelompok Luas Lahan Budi Daya Perikanan yang Dikuasai (Ha) Classification of Aquaculture Activities Land Utilized (Ha)				
	0	<0,1 ¹	0,1-0,19	0,2-0,49	0,5-0,99
(1)	(2)	(3)	(4)	(5)	(6)
Mandau	6.803	324	1	1	-
Pinggir	4.987	16	-	-	-
Bathin Solapan	6.939	54	2	4	3
Talang Muandau	4.528	18	-	-	-
Bukit Batu	2.730	17	-	-	-
Siak Kecil	5.337	25	1	-	-
Bandar Laksamana	2.999	4	-	-	-
Rupat	9.196	7	-	1	-
Rupat Utara	2.826	2	-	2	-
Bengkalis	6.935	54	3	1	1
Bantan	9.230	16	1	2	-
Bengkalis	62.510	537	8	11	4



Lanjutan Tabel/Continued Table 4.25

Kecamatan Subdistrict	Kelompok Luas Lahan Budi Daya Perikanan yang Dikuasai (Ha) Classification of Aquaculture Activities Land Utilized (Ha)			
	1-1,99	2-2,99	3-3,99	4-4,99
(1)	(7)	(8)	(9)	(10)
Mandau	-	-	-	-
Pinggir	1	-	-	-
Bathin Solapan	1	-	1	-
Talang Muandau	-	-	-	-
Bukit Batu	-	-	-	-
Siak Kecil	-	-	-	-
Bandar Laksamana	-	-	1	-
Rupat	-	-	-	-
Rupat Utara	1	-	-	-
Bengkalis	-	-	-	-
Bantan	-	-	-	-
Bengkalis	3	-	2	-

<https://bengkalis.kab.bps.go.id>



Lanjutan Tabel/Continued Table 4.25

Kecamatan Subdistrict	Kelompok Luas Lahan Budi Daya Perikanan yang Dikuasai (Ha) Classification of Aquaculture Activities Land Utilized (Ha)			
	5-9,99	10-19,99	20-49,99	50-99
(1)	(11)	(12)	(13)	(14)
Mandau	-	-	-	-
Pinggir	-	-	-	-
Bathin Solapan	-	-	-	-
Talang Muandau	-	-	-	-
Bukit Batu	-	-	-	-
Siak Kecil	-	-	-	-
Bandar Laksamana	1	-	-	-
Rupat	-	-	-	-
Rupat Utara	-	-	-	-
Bengkalis	-	-	-	-
Bantan	-	-	-	-
Bengkalis	1	-	-	-

<https://bengkalis.kab.bps.go.id>



Lanjutan Tabel/*Continued Table 4.25*

Kecamatan <i>Subdistrict</i>	Kelompok Luas Lahan Budi Daya Perikanan yang Dikuasai (Ha) <i>Classification of Aquaculture Activities Land Utilized (Ha)</i>			
	100-199	200-499	500-999	≥1000
(1)	(15)	(16)	(17)	(18)
Mandau	-	-	-	-
Pinggir	-	-	-	-
Bathin Solapan	-	-	-	-
Talang Muandau	-	-	-	-
Bukit Batu	-	-	-	-
Siak Kecil	-	-	-	-
Bandar Laksamana	-	-	-	-
Rupat	-	-	-	-
Rupat Utara	-	-	-	-
Bengkalis	-	-	-	-
Bantan	-	-	-	-
Bengkalis	-	-	-	-

Catatan/Note: ¹ Tidak termasuk 0/Excluding 0.



Tabel
Table 4.26

Jumlah Rumah Tangga Usaha Pertanian Menurut Kecamatan dan Kelompok Luas Lahan Bukan Pertanian dan Bukan Tempat Tinggal yang Dikuasai di Kabupaten Bengkalis (rumah tangga), 2023
Number of Agricultural Households by Subdistrict and Classification of Non-Agricultural and Non-Residential Land Utilized in Bengkalis Regency (households), 2023

Kecamatan Subdistrict	Kelompok Luas Lahan Bukan Pertanian dan Bukan Tempat Tinggal yang Dikuasai (Ha) Classification of Non-Agricultural and Non-Residential Land Utilized (Ha)				
	0	<0,1 ¹	0,1-0,19	0,2-0,49	0,5-0,99
(1)	(2)	(3)	(4)	(5)	(6)
Mandau	7.122	3	-	-	1
Pinggir	5.003	-	-	-	-
Bathin Solapan	6.979	11	3	4	-
Talang Muandau	4.539	-	-	-	-
Bukit Batu	2.725	11	1	1	1
Siak Kecil	5.352	8	1	-	-
Bandar Laksamana	2.971	2	2	1	7
Rupat	9.168	10	4	2	4
Rupat Utara	2.830	1	-	-	-
Bengkalis	6.852	78	3	5	26
Bantan	9.191	25	8	2	2
Bengkalis	62.732	149	22	15	41



Lanjutan Tabel/Continued Table 4.26

Kecamatan Subdistrict	Kelompok Luas Lahan Bukan Pertanian dan Bukan Tempat Tinggal yang Dikuasai (Ha) Classification of Non-Agricultural and Non-Residential Land Utilized (Ha)			
	1-1,99	2-2,99	3-3,99	4-4,99
(1)	(7)	(8)	(9)	(10)
Mandau	1	-	-	-
Pinggir	1	-	-	-
Bathin Solapan	3	3	-	-
Talang Muandau	4	2	1	-
Bukit Batu	4	2	2	-
Siak Kecil	1	1	-	-
Bandar Laksamana	8	8	-	2
Rupat	8	6	-	1
Rupat Utara	-	-	-	-
Bengkalis	16	9	2	2
Bantan	13	8	-	-
Bengkalis	59	39	5	5

<https://bengkalis.kab.bps.go.id>

Lanjutan Tabel/*Continued Table 4.26*

Kecamatan Subdistrict	Kelompok Luas Lahan Bukan Pertanian dan Bukan Tempat Tinggal yang Dikuasai (Ha) <i>Classification of Non-Agricultural and Non-Residential Land Utilized (Ha)</i>			
	5-9,99	10-19,99	20-49,99	50-99
(1)	(11)	(12)	(13)	(14)
Mandau	2	-	-	-
Pinggir	-	-	-	-
Bathin Solapan	-	1	-	-
Talang Muandau	-	-	-	-
Bukit Batu	-	-	-	-
Siak Kecil	-	-	-	-
Bandar Laksamana	4	-	-	-
Rupat	1	-	-	-
Rupat Utara	-	-	-	-
Bengkalis	1	-	-	-
Bantan	-	-	-	-
Bengkalis	8	1	-	-



Lanjutan Tabel/Continued Table 4.26

Kecamatan Subdistrict	Kelompok Luas Lahan Bukan Pertanian dan Bukan Tempat Tinggal yang Dikuasai (Ha) Classification of Non-Agricultural and Non-Residential Land Utilized (Ha)			
	100-199	200-499	500-999	≥1000
(1)	(15)	(16)	(17)	(18)
Mandau	-	-	-	-
Pinggir	-	-	-	-
Bathin Solapan	-	-	-	-
Talang Muandau	-	-	-	-
Bukit Batu	-	-	-	-
Siak Kecil	-	-	-	-
Bandar Laksamana	-	-	-	-
Rupat	-	-	-	-
Rupat Utara	-	-	-	-
Bengkalis	-	-	-	-
Bantan	-	-	-	-
Bengkalis	-	-	-	-

Catatan/Note: ¹Tidak termasuk 0/Excluding 0.

<https://bengkalis.kab.bps.go.id>



Tabel
Table 4.27

Jumlah Usaha Pertanian Perorangan Menurut Kecamatan dan Kelompok Luas Lahan Pertanian yang Dikuasai di Kabupaten Bengkalis (unit), 2023
Number of Individual Agricultural Holdings by Subdistrict and Classification of Agricultural Land Utilized in Bengkalis Regency (units), 2023

Kecamatan Subdistrict	Kelompok Luas Lahan Pertanian yang Dikuasai (Ha) Classification of Agricultural Land Utilized (Ha)				
	0	<0,1 ¹	0,1-0,19	0,2-0,49	0,5-0,99
(1)	(2)	(3)	(4)	(5)	(6)
Mandau	22	2.995	59	131	342
Pinggir	81	367	107	163	182
Bathin Solapan	60	780	63	173	335
Talang Muandau	107	136	30	41	112
Bukit Batu	101	502	117	404	481
Siak Kecil	88	307	186	599	631
Bandar Laksamana	99	133	75	282	366
Rupat	382	363	316	1.553	2.589
Rupat Utara	300	132	55	398	851
Bengkalis	680	1.637	383	1.319	1.521
Bantan	403	677	612	2.157	2.471
Bengkalis	2.323	8.029	2.003	7.220	9.881



Lanjutan Tabel/*Continued Table 4.27*

Kecamatan Subdistrict	Kelompok Luas Lahan Pertanian yang Dikuasai (Ha) Classification of Agricultural Land Utilized (Ha)			
	1-1,99	2-2,99	3-3,99	4-4,99
(1)	(7)	(8)	(9)	(10)
Mandau	1.282	1.057	392	348
Pinggir	1.063	1.735	425	435
Bathin Solapan	1.749	2.121	676	547
Talang Muandau	845	1.379	608	575
Bukit Batu	619	309	105	58
Siak Kecil	1.667	1.128	353	220
Bandar Laksamana	595	599	231	211
Rupat	2.476	963	238	171
Rupat Utara	705	231	55	49
Bengkalis	1.105	309	72	44
Bantan	1.953	691	219	130
Bengkalis	14.059	10.522	3.374	2.788

<https://bengkalis.tab.bps.go.id>



Lanjutan Tabel/Continued Table 4.27

Kecamatan Subdistrict	Kelompok Luas Lahan Pertanian yang Dikuasai (Ha) Classification of Agricultural Land Utilized (Ha)			
	5-9,99	10-19,99	20-49,99	50-99
(1)	(11)	(12)	(13)	(14)
Mandau	390	119	25	1
Pinggir	333	93	29	1
Bathin Solapan	441	86	16	2
Talang Muandau	570	130	24	1
Bukit Batu	56	15	1	-
Siak Kecil	205	22	6	1
Bandar Laksamana	306	112	8	1
Rupat	141	23	5	-
Rupat Utara	52	12	2	-
Bengkalis	38	5	1	-
Bantan	118	14	1	-
Bengkalis	2.650	631	118	7



Lanjutan Tabel/*Continued Table 4.27*

Kecamatan Subdistrict	Kelompok Luas Lahan Pertanian yang dikuasai (Ha) Classification of Agricultural Land Utilized (Ha)			
	100-199	200-499	500-999	≥1000
(1)	(15)	(16)	(17)	(18)
Mandau	-	-	-	-
Pinggir	-	-	-	-
Bathin Solapan	-	-	-	-
Talang Muandau	2	-	-	-
Bukit Batu	-	-	-	-
Siak Kecil	1	-	-	-
Bandar Laksamana	-	-	-	-
Rupat	-	1	-	-
Rupat Utara	-	-	-	-
Bengkalis	-	-	-	-
Bantan	-	-	-	-
Bengkalis	3	1	-	-

Catatan/Note: ¹Tidak termasuk 0/Excluding 0.

<https://bengkalis.kab.bps.go.id>



Tabel
Table 4.28

Jumlah Usaha Pertanian Perorangan Menurut Kecamatan dan Kelompok Luas Lahan Sawah yang Dikuasai di Kabupaten Bengkulu (unit), 2023
Number of Individual Agricultural Holdings by Subdistrict and Classification of Rice-Field Area Utilized in Bengkulu Regency (units), 2023

Kecamatan Subdistrict	Kelompok Luas Lahan Sawah yang Dikuasai (Ha) Classification of Rice-Field Area Utilized (Ha)				
	0	<0,1 ¹	0,1-0,19	0,2-0,49	0,5-0,99
(1)	(2)	(3)	(4)	(5)	(6)
Mandau	7.135	11	1	2	10
Pinggir	4.899	6	28	37	35
Bathin Solapan	7.037	2	3	3	4
Talang Muandau	4.547	-	1	5	7
Bukit Batu	2.694	2	-	13	34
Siak Kecil	4.437	20	45	517	287
Bandar Laksamana	2.975	1	8	30	4
Rupat	9.203	3	1	8	5
Rupat Utara	2.842	-	-	-	-
Bengkalis	7.104	1	-	7	1
Bantan	8.430	36	393	543	40
Bengkalis	61.303	82	480	1.165	427



Lanjutan Tabel/Continued Table 4.28

Kecamatan Subdistrict	Kelompok Luas Lahan Sawah yang Dikuasai (Ha) Classification of Rice-Field Area Utilized (Ha)			
	1-1,99	2-2,99	3-3,99	4-4,99
(1)	(7)	(8)	(9)	(10)
Mandau	4	-	-	-
Pinggir	9	-	-	-
Bathin Solapan	-	-	-	-
Talang Muandau	-	-	-	-
Bukit Batu	25	-	-	-
Siak Kecil	104	2	1	1
Bandar Laksamana	-	-	-	-
Rupat	1	-	-	-
Rupat Utara	-	-	-	-
Bengkalis	1	-	-	-
Bantan	4	-	-	-
Bengkalis	148	2	1	1

<https://bengkalis.kab.bps.go.id>

Lanjutan Tabel/*Continued Table 4.28*

Kecamatan Subdistrict	Kelompok Luas Lahan Sawah yang Dikuasai (Ha) Classification of Rice-Field Area Utilized (Ha)			
	5-9,99	10-19,99	20-49,99	50-99
(1)	(11)	(12)	(13)	(14)
Mandau	-	-	-	-
Pinggir	-	-	-	-
Bathin Solapan	-	-	-	-
Talang Muandau	-	-	-	-
Bukit Batu	-	-	-	-
Siak Kecil	-	-	-	-
Bandar Laksamana	-	-	-	-
Rupat	-	-	-	-
Rupat Utara	-	-	-	-
Bengkalis	-	-	-	-
Bantan	-	-	-	-
Bengkalis	-	-	-	-

<https://bengkalis.kab.bps.go.id>



Lanjutan Tabel/*Continued Table 4.28*

Kecamatan Subdistrict	Kelompok Luas Lahan Sawah yang Dikuasai (Ha) Classification of Rice-Field Area Utilized (Ha)			
	100-199	200-499	500-999	≥1000
(1)	(15)	(16)	(17)	(18)
Mandau	-	-	-	-
Pinggir	-	-	-	-
Bathin Solapan	-	-	-	-
Talang Muandau	-	-	-	-
Bukit Batu	-	-	-	-
Siak Kecil	-	-	-	-
Bandar Laksamana	-	-	-	-
Rupat	-	-	-	-
Rupat Utara	-	-	-	-
Bengkalis	-	-	-	-
Bantan	-	-	-	-
Bengkalis	-	-	-	-

Catatan/Note: ¹Tidak termasuk 0/Excluding 0.



Tabel
Table 4.29

Jumlah Usaha Pertanian Perorangan Menurut Kecamatan dan Kelompok Luas Lahan Selain Sawah yang Dikuasai di Kabupaten Bengkalis (unit), 2023
Number of Individual Agricultural Holdings by Subdistrict and Classification of Other than Rice-Field Area Utilized in Bengkalis Regency (units), 2023

Kecamatan Subdistrict	Kelompok Luas Lahan Selain Sawah yang Dikuasai (Ha) Classification of Other Rice-Field Area Utilized (Ha)				
	0	<0,1 ¹	0,1-0,19	0,2-0,49	0,5-0,99
(1)	(2)	(3)	(4)	(5)	(6)
Mandau	35	2.988	58	130	344
Pinggir	134	399	79	135	158
Bathin Solapan	66	782	60	171	332
Talang Muandau	107	136	30	42	111
Bukit Batu	102	504	119	415	499
Siak Kecil	166	323	182	582	625
Bandar Laksamana	110	134	75	279	361
Rupat	382	363	317	1.557	2.589
Rupat Utara	300	132	55	398	851
Bengkalis	686	1.637	383	1.315	1.520
Bantan	494	724	628	2.158	2.449
Bengkalis	2.582	8.122	1.986	7.182	9.839



Lanjutan Tabel/*Continued Table 4.29*

Kecamatan <i>Subdistrict</i>	Kelompok Luas Lahan Selain Sawah yang Dikuasai (Ha) <i>Classification of Other Rice-Field Area Utilized (Ha)</i>			
	1-1,99	2-2,99	3-3,99	4-4,99
(1)	(7)	(8)	(9)	(10)
Mandau	1.277	1.056	392	348
Pinggir	1.062	1.735	421	436
Bathin Solapan	1.749	2.121	676	547
Talang Muandau	845	1.379	608	575
Bukit Batu	601	295	103	58
Siak Kecil	1.671	1.100	346	201
Bandar Laksamana	595	596	230	211
Rupat	2.474	960	238	171
Rupat Utara	705	231	55	49
Bengkalis	1.104	309	72	44
Bantan	1.851	670	213	127
Bengkalis	13.934	10.452	3.354	2.767

<https://bengkalis.tab.bps.go.id>



Lanjutan Tabel/Continued Table 4.29

Kecamatan Subdistrict	Kelompok Luas Lahan Selain Sawah yang Dikuasai (Ha) Classification of Other Rice-Field Area Utilized (Ha)			
	5-9,99	10-19,99	20-49,99	50-99
(1)	(11)	(12)	(13)	(14)
Mandau	390	119	25	1
Pinggir	332	93	29	1
Bathin Solapan	441	86	16	2
Talang Muandau	570	130	24	1
Bukit Batu	56	15	1	-
Siak Kecil	188	22	6	1
Bandar Laksamana	306	112	8	1
Rupat	141	23	5	-
Rupat Utara	52	12	2	-
Bengkalis	38	5	1	-
Bantan	117	14	1	-
Bengkalis	2.631	631	118	7



Lanjutan Tabel/Continued Table 4.29

Kecamatan Subdistrict	Kelompok Luas Lahan Selain Sawah yang Dikuasai (Ha) Classification of Other Rice-Field Area Utilized (Ha)			
	100-199	200-499	500-999	≥1000
(1)	(15)	(16)	(17)	(18)
Mandau	-	-	-	-
Pinggir	-	-	-	-
Bathin Solapan	-	-	-	-
Talang Muandau	2	-	-	-
Bukit Batu	-	-	-	-
Siak Kecil	1	-	-	-
Bandar Laksamana	-	-	-	-
Rupat	-	1	-	-
Rupat Utara	-	-	-	-
Bengkalis	-	-	-	-
Bantan	-	-	-	-
Bengkalis	3	1	-	-

Catatan/Note: ¹Tidak termasuk 0/Excluding 0.

<https://bengkalis.kab.bps.go.id>



Tabel
Table 4.30

Jumlah Usaha Pertanian Perorangan Menurut Kecamatan dan Kelompok Luas Lahan Tanaman Semusim Bukan Sawah yang Dikuasai di Kabupaten Bengkulu (unit), 2023
Number of Individual Agricultural Holdings by Subdistrict and Classification of Non-Rice-Field for Temporary Crops Area Utilized in Bengkulu Regency (units), 2023

Kecamatan Subdistrict	Kelompok Luas Lahan Tanaman Semusim Bukan Sawah yang Dikuasai (Ha) Classification of Non-Rice-Field for Temporary Crops Area Utilized (Ha)				
	0	<0,1 ¹	0,1-0,19	0,2-0,49	0,5-0,99
(1)	(2)	(3)	(4)	(5)	(6)
Mandau	6.624	351	18	28	77
Pinggir	4.738	44	56	90	25
Bathin Solapan	6.591	324	24	28	37
Talang Muandau	4.541	9	5	2	-
Bukit Batu	2.562	189	6	6	4
Siak Kecil	5.285	37	24	44	10
Bandar Laksamana	2.980	2	2	21	10
Rupat	9.209	8	-	2	1
Rupat Utara	2.828	7	4	2	-
Bengkalis	6.799	254	22	14	16
Bantan	9.250	93	64	32	4
Bengkalis	61.407	1.318	225	269	184



Lanjutan Tabel/*Continued Table 4.30*

Kecamatan Subdistrict	Kelompok Luas Lahan Tanaman Semusim Bukan Sawah yang Dikuasai (Ha) <i>Classification of Non-Rice-Field for Temporary Crops Area Utilized (Ha)</i>			
	1-1,99	2-2,99	3-3,99	4-4,99
(1)	(7)	(8)	(9)	(10)
Mandau	48	4	6	3
Pinggir	48	6	2	-
Bathin Solapan	32	9	3	-
Talang Muandau	3	-	-	-
Bukit Batu	1	-	-	-
Siak Kecil	7	3	2	-
Bandar Laksamana	2	1	-	-
Rupat	1	-	-	-
Rupat Utara	1	-	-	-
Bengkalis	7	1	1	-
Bantan	2	-	1	-
Bengkalis	152	24	15	3

<https://bengkalis.kab.bps.go.id>

Lanjutan Tabel/*Continued Table 4.30*

Kecamatan Subdistrict	Kelompok Luas Lahan Bukan Sawah Tanaman Semusim yang Dikuasai (Ha) Classification of Non-Rice-Field Area Utilized (Ha)			
	5-9,99	10-19,99	20-49,99	50-99
(1)	(11)	(12)	(13)	(14)
Mandau	4	-	-	-
Pinggir	4	1	-	-
Bathin Solapan	1	-	-	-
Talang Muandau	-	-	-	-
Bukit Batu	-	-	-	-
Siak Kecil	-	1	-	-
Bandar Laksamana	-	-	-	-
Rupat	-	-	-	-
Rupat Utara	-	-	-	-
Bengkalis	-	-	-	-
Bantan	-	-	-	-
Bengkalis	9	2	-	-



Lanjutan Tabel/Continued Table 4.30

Kecamatan Subdistrict	Kelompok Luas Lahan Tanaman Semusim Bukan Sawah yang Dikuasai (Ha) Classification of Non-Rice-Field for Temporary Crops Area Utilized (Ha)			
	100-199	200-499	500-999	≥1000
(1)	(15)	(16)	(17)	(18)
Mandau	-	-	-	-
Pinggir	-	-	-	-
Bathin Solapan	-	-	-	-
Talang Muandau	-	-	-	-
Bukit Batu	-	-	-	-
Siak Kecil	1	-	-	-
Bandar Laksamana	-	-	-	-
Rupat	-	-	-	-
Rupat Utara	-	-	-	-
Bengkalis	-	-	-	-
Bantan	-	-	-	-
Bengkalis	1	-	-	-

Catatan/Note: ¹Tidak termasuk 0/Excluding 0.

<https://bengkalis.kab.bps.go.id>



Tabel
Table 4.31

Jumlah Usaha Pertanian Perorangan Menurut Kecamatan dan Kelompok Luas Lahan Padang Rumput Sementara yang Dikuasai di Kabupaten Bengkulu (unit), 2023
Number of Individual Agricultural Holdings by Subdistrict and Classification of Temporary Meadow Land Utilized in Bengkulu Regency (units), 2023

Kecamatan Subdistrict	Kelompok Luas Lahan Padang Rumput Sementara yang Dikuasai (Ha) Classification of Temporary Meadow Land Utilized (Ha)				
	0	<0,1 ¹	0,1-0,19	0,2-0,49	0,5-0,99
(1)	(2)	(3)	(4)	(5)	(6)
Mandau	7.162	1	-	-	-
Pinggir	5.014	-	-	-	-
Bathin Solapan	7.044	4	1	-	-
Talang Muandau	4.559	-	-	-	1
Bukit Batu	2.747	12	5	2	1
Siak Kecil	5.413	-	-	-	1
Bandar Laksamana	3.007	10	1	-	-
Rupat	9.214	3	1	3	-
Rupat Utara	2.842	-	-	-	-
Bengkalis	7.109	4	-	1	-
Bantan	9.446	-	-	-	-
Bengkalis	63.557	34	8	6	3



Lanjutan Tabel/*Continued Table 4.31*

Kecamatan <i>Subdistrict</i>	Kelompok Luas Lahan Padang Rumput Sementara yang Dikuasai (Ha) <i>Classification of Temporary Meadow Land Utilized (Ha)</i>			
	1-1,99	2-2,99	3-3,99	4-4,99
(1)	(7)	(8)	(9)	(10)
Mandau	-	-	-	-
Pinggir	-	-	-	-
Bathin Solapan	-	-	-	-
Talang Muandau	-	-	-	-
Bukit Batu	1	-	-	-
Siak Kecil	-	-	-	-
Bandar Laksamana	-	-	-	-
Rupat	-	-	-	-
Rupat Utara	-	-	-	-
Bengkalis	-	-	-	-
Bantan	-	-	-	-
Bengkalis	1	-	-	-

<https://bengkalis.kab.bps.go.id>

Lanjutan Tabel/*Continued Table 4.31*

Kecamatan Subdistrict	Kelompok Luas Lahan Padang Rumput Sementara yang Dikuasai (Ha) Classification of Temporary Meadow Land Utilized (Ha)			
	5-9,99	10-19,99	20-49,99	50-99
(1)	(11)	(12)	(13)	(14)
Mandau	-	-	-	-
Pinggir	-	-	-	-
Bathin Solapan	-	-	-	-
Talang Muandau	-	-	-	-
Bukit Batu	-	-	-	-
Siak Kecil	-	-	-	-
Bandar Laksamana	-	-	-	-
Rupat	-	-	-	-
Rupat Utara	-	-	-	-
Bengkalis	-	-	-	-
Bantan	-	-	-	-
Bengkalis	-	-	-	-

<https://bengkalis.kab.bps.go.id>



Lanjutan Tabel/*Continued Table* 4.31

Kecamatan Subdistrict	Kelompok Luas Lahan Padang Rumput Sementara yang Dikuasai (Ha) Classification of Temporary Meadow Land Utilized (Ha)			
	100-199	200-499	500-999	≥1000
(1)	(15)	(16)	(17)	(18)
Mandau	-	-	-	-
Pinggir	-	-	-	-
Bathin Solapan	-	-	-	-
Talang Muandau	-	-	-	-
Bukit Batu	-	-	-	-
Siak Kecil	-	-	-	-
Bandar Laksamana	-	-	-	-
Rupat	-	-	-	-
Rupat Utara	-	-	-	-
Bengkalis	-	-	-	-
Bantan	-	-	-	-
Bengkalis	-	-	-	-

Catatan/Note: ¹ Tidak termasuk 0/Excluding 0.

<https://bengkalis.kab.bps.go.id>



Tabel
Table 4.32

Jumlah Usaha Pertanian Perorangan Menurut Kecamatan dan Kelompok Luas Lahan Padang Rumput Permanen yang Dikuasai di Kabupaten Bengkulu (unit), 2023
Number of Individual Agricultural Holdings by Subdistrict and Classification of Permanent Meadow Land Utilized in Bengkulu Regency (units), 2023

Kecamatan Subdistrict	Kelompok Luas Lahan Padang Rumput Permanen yang Dikuasai (Ha) Classification of Permanent Meadow Land Utilized (Ha)				
	0	<0,1 ¹	0,1-0,19	0,2-0,49	0,5-0,99
(1)	(2)	(3)	(4)	(5)	(6)
Mandau	7.163	-	-	-	-
Pinggir	5.014	-	-	-	-
Bathin Solapan	7.048	1	-	-	-
Talang Muandau	4.560	-	-	-	-
Bukit Batu	2.762	2	1	3	-
Siak Kecil	5.412	1	-	1	-
Bandar Laksamana	3.000	13	1	3	1
Rupat	9.209	5	2	4	1
Rupat Utara	2.842	-	-	-	-
Bengkalis	7.047	13	15	30	9
Bantan	9.440	2	1	2	1
Bengkalis	63.497	37	20	43	12



Lanjutan Tabel/Continued Table 4.32

Kecamatan Subdistrict	Kelompok Luas Lahan Padang Rumput Permanen yang Dikuasai (Ha) Classification of Permanent Meadow Land Utilized (Ha)			
	1-1,99	2-2,99	3-3,99	4-4,99
(1)	(7)	(8)	(9)	(10)
Mandau	-	-	-	-
Pinggir	-	-	-	-
Bathin Solapan	-	-	-	-
Talang Muandau	-	-	-	-
Bukit Batu	-	-	-	-
Siak Kecil	-	-	-	-
Bandar Laksamana	-	-	-	-
Rupat	-	-	-	-
Rupat Utara	-	-	-	-
Bengkalis	-	-	-	-
Bantan	-	-	-	-
Bengkalis	-	-	-	-

<https://bengkalis.kab.bps.go.id>



Lanjutan Tabel/Continued Table 4.32

Kecamatan Subdistrict	Kelompok Luas Lahan Padang Rumput Permanen yang Dikuasai (Ha) Classification of Permanent Meadow Land Utilized (Ha)			
	5-9,99	10-19,99	20-49,99	50-99
(1)	(11)	(12)	(13)	(14)
Mandau	-	-	-	-
Pinggir	-	-	-	-
Bathin Solapan	-	-	-	-
Talang Muandau	-	-	-	-
Bukit Batu	-	-	-	-
Siak Kecil	-	-	-	-
Bandar Laksamana	-	-	-	-
Rupat	-	-	-	-
Rupat Utara	-	-	-	-
Bengkalis	-	-	-	-
Bantan	-	-	-	-
Bengkalis	-	-	-	-

<https://bengkalis.kab.bps.go.id>



Lanjutan Tabel/Continued Table 4.32

Kecamatan Subdistrict	Kelompok Luas Lahan Padang Rumput Permanen yang Dikuasai (Ha) Classification of Permanent Meadow Land Utilized (Ha)			
	100-199	200-499	500-999	≥1000
(1)	(15)	(16)	(17)	(18)
Mandau	-	-	-	-
Pinggir	-	-	-	-
Bathin Solapan	-	-	-	-
Talang Muandau	-	-	-	-
Bukit Batu	-	-	-	-
Siak Kecil	-	-	-	-
Bandar Laksamana	-	-	-	-
Rupat	-	-	-	-
Rupat Utara	-	-	-	-
Bengkalis	-	-	-	-
Bantan	-	-	-	-
Bengkalis	-	-	-	-

Catatan/Note: ¹ Tidak termasuk 0/Excluding 0.

<https://bengkalis.kab.bps.go.id>



Tabel
Table 4.33

Jumlah Usaha Pertanian Perorangan Menurut Kecamatan dan Kelompok Luas Lahan Sementara Belum Ditanami Menunggu Penanaman yang Dikuasai di Kabupaten Bengkalis (unit), 2023
Number of Individual Agricultural Holdings by Subdistrict and Classification of Temporary Fallow Land Awaiting Planting Utilized in Bengkalis Regency (units), 2023

Kecamatan Subdistrict	Kelompok Luas Lahan Sementara Belum Ditanami Menunggu Penanaman yang Dikuasai (Ha) Classification of Temporary Fallow Land Awaiting Planting Utilized (Ha)				
	0	<0,1 ¹	0,1-0,19	0,2-0,49	0,5-0,99
(1)	(2)	(3)	(4)	(5)	(6)
Mandau	7.145	8	-	-	3
Pinggir	5.009	-	-	-	-
Bathin Solapan	7.039	4	-	-	1
Talang Muandau	4.551	-	-	-	4
Bukit Batu	2.731	2	2	7	9
Siak Kecil	5.356	2	3	6	5
Bandar Laksamana	2.973	6	1	2	8
Rupat	9.062	18	7	27	35
Rupat Utara	2.832	-	1	3	1
Bengkalis	7.014	26	18	22	22
Bantan	9.376	6	3	19	15
Bengkalis	63.088	72	35	86	103



Lanjutan Tabel/Continued Table 4.33

Kecamatan Subdistrict	Kelompok Luas Lahan Sementara Belum Ditanami Menunggu Penanaman yang Dikuasai (Ha) Classification of Temporary Fallow Land Awaiting Planting Utilized (Ha)			
	1-1,99	2-2,99	3-3,99	4-4,99
(1)	(7)	(8)	(9)	(10)
Mandau	4	-	2	-
Pinggir	-	2	1	2
Bathin Solapan	2	2	-	-
Talang Muandau	4	-	-	-
Bukit Batu	8	6	2	-
Siak Kecil	21	15	1	2
Bandar Laksamana	12	9	3	2
Rupat	43	21	2	4
Rupat Utara	2	1	-	2
Bengkalis	8	3	-	1
Bantan	2-	5	1	-
Bengkalis	124	64	12	13

<https://bengkalis.kab.bps.go.id>



Lanjutan Tabel/Continued Table 4.33

Kecamatan Subdistrict	Kelompok Luas Lahan Sementara Belum Ditanami Menunggu Penanaman yang Dikuasai (Ha) Classification of Temporary Fallow Land Awaiting Planting Utilized (Ha)			
	5-9,99	10-19,99	20-49,99	50-99
(1)	(11)	(12)	(13)	(14)
Mandau	1	-	-	-
Pinggir	-	-	-	-
Bathin Solapan	1	-	-	-
Talang Muandau	1	-	-	-
Bukit Batu	1	-	-	-
Siak Kecil	1	2	-	-
Bandar Laksamana	1	-	1	-
Rupat	1	1	-	-
Rupat Utara	-	-	-	-
Bengkalis	-	-	-	-
Bantan	1	-	-	-
Bengkalis	8	3	1	-



Lanjutan Tabel/Continued Table 4.33

Kecamatan Subdistrict	Kelompok Luas Lahan Sementara Belum Ditanami Menunggu Penanaman yang Dikuasai (Ha) Classification of Temporary Fallow Land Awaiting Planting Utilized (Ha)			
	100-199	200-499	500-999	≥1000
(1)	(15)	(16)	(17)	(18)
Mandau	-	-	-	-
Pinggir	-	-	-	-
Bathin Solapan	-	-	-	-
Talang Muandau	-	-	-	-
Bukit Batu	-	-	-	-
Siak Kecil	-	-	-	-
Bandar Laksamana	-	-	-	-
Rupat	-	-	-	-
Rupat Utara	-	-	-	-
Bengkalis	-	-	-	-
Bantan	-	-	-	-
Bengkalis	-	-	-	-

Catatan/Note: ¹ Tidak termasuk 0/Excluding 0.

<https://bengkaliskab.bps.go.id>



Tabel
Table 4.34

Jumlah Usaha Pertanian Perorangan Menurut Kecamatan dan Kelompok Luas Lahan Tanaman Tahunan yang Dikuasai di Kabupaten Bengkalis (unit), 2023

Number of Individual Agricultural Holdings by Subdistrict and Classification of Permanent Crops Land Utilized in Bengkalis Regency (units), 2023

Kecamatan Subdistrict	Kelompok Luas Lahan Tanaman Tahunan yang Dikuasai (Ha) Classification of Permanent Crops Land Utilized (Ha)				
	0	<0,1 ¹	0,1-0,19	0,2-0,49	0,5-0,99
(1)	(2)	(3)	(4)	(5)	(6)
Mandau	1.740	1.462	38	105	283
Pinggir	690	68	24	46	134
Bathin Solapan	709	272	42	139	292
Talang Muandau	126	129	25	41	113
Bukit Batu	359	284	111	408	498
Siak Kecil	319	219	176	579	617
Bandar Laksamana	173	98	75	278	365
Rupat	500	306	316	1548	2.591
Rupat Utara	373	73	52	391	852
Bengkalis	1.251	1.170	363	1.307	1.504
Bantan	813	526	598	2.151	2.442
Bengkalis	7.053	4.607	1.820	6.993	9.691



Lanjutan Tabel/*Continued Table 4.34*

Kecamatan Subdistrict	Kelompok Luas Lahan Tanaman Tahunan yang Dikuasai (Ha) Classification of Permanent Crops Land Utilized (Ha)			
	1-1,99	2-2,99	3-3,99	4-4,99
(1)	(7)	(8)	(9)	(10)
Mandau	1.225	1.050	384	348
Pinggir	1.024	1.729	418	433
Bathin Solapan	1.728	2.113	673	538
Talang Muandau	843	1.378	607	574
Bukit Batu	592	291	104	50
Siak Kecil	1.672	1.093	335	196
Bandar Laksamana	584	592	227	207
Rupat	2.471	934	230	165
Rupat Utara	704	229	55	48
Bengkalis	1.068	299	70	41
Bantan	1.813	649	204	125
Bengkalis	13.724	10.357	3.307	2.725

<https://bengkalis.kab.bps.go.id>

Lanjutan Tabel/*Continued Table 4.34*

Kecamatan Subdistrict	Kelompok Luas Lahan Tanaman Tahunan yang Dikuasai (Ha) <i>Classification of Permanent Crops Land Utilized (Ha)</i>			
	5-9,99	10-19,99	20-49,99	50-99
(1)	(11)	(12)	(13)	(14)
Mandau	385	117	25	1
Pinggir	326	92	29	1
Bathin Solapan	439	86	16	2
Talang Muandau	568	129	24	1
Bukit Batu	56	14	1	-
Siak Kecil	184	19	4	1
Bandar Laksamana	302	109	7	1
Rupat	133	22	4	-
Rupat Utara	51	12	2	-
Bengkalis	35	5	1	-
Bantan	110	14	1	-
Bengkalis	2.589	619	114	7



Lanjutan Tabel/*Continued Table 4.34*

Kecamatan Subdistrict	Kelompok Luas Lahan Tanaman Tahunan yang Dikuasai (Ha) Classification of Permanent Crops Land Utilized (Ha)			
	100-199	200-499	500-999	≥1000
(1)	(15)	(16)	(17)	(18)
Mandau	-	-	-	-
Pinggir	-	-	-	-
Bathin Solapan	-	-	-	-
Talang Muandau	2	-	-	-
Bukit Batu	-	-	-	-
Siak Kecil	-	-	-	-
Bandar Laksamana	-	-	-	-
Rupat	-	1	-	-
Rupat Utara	-	-	-	-
Bengkalis	-	-	-	-
Bantan	-	-	-	-
Bengkalis	2	1	-	-

Catatan/Note: ¹Tidak termasuk 0/Excluding 0.

<https://bengkalis.kab.bps.go.id>



Tabel
Table 4.35

Jumlah Usaha Pertanian Perorangan Menurut Kecamatan dan Kelompok Luas Lahan Kandang Ternak dan Bangunan Pertanian Lainnya yang Dikuasai di Kabupaten Bengkalis (unit), 2023
Number of Individual Agricultural Holdings by Subdistrict and Classification of Livestock Pens and Other Agricultural Buildings Land Utilized in Bengkalis Regency (units), 2023

Kecamatan Subdistrict	Kelompok Luas Lahan Kandang Ternak dan Bangunan Pertanian Lainnya yang Dikuasai (Ha) Classification of Livestock Pens and Other Agricultural Buildings Land Utilized (Ha)				
	0	<0,1 ¹	0,1-0,19	0,2-0,49	0,5-0,99
(1)	(2)	(3)	(4)	(5)	(6)
Mandau	5.540	1.611	1	-	3
Pinggir	4.580	420	4	5	2
Bathin Solapan	6.634	391	6	6	5
Talang Muandau	4.504	48	3	1	1
Bukit Batu	1.763	990	3	6	4
Siak Kecil	5.080	315	4	2	7
Bandar Laksamana	2.930	82	-	1	1
Rupat	9.053	118	6	17	1-
Rupat Utara	2.766	71	1	1	3
Bengkalis	6.368	716	3	7	13
Bantan	7.961	1.460	4	5	5
Bengkalis	57.179	6.222	35	51	54



Lanjutan Tabel/Continued Table 4.35

Kecamatan Subdistrict	Kelompok Luas Lahan Kandang Ternak dan Bangunan Pertanian Lainnya yang Dikuasai (Ha) Classification of Livestock Pens and Other Agricultural Buildings Land Utilized (Ha)			
	1-1,99	2-2,99	3-3,99	4-4,99
(1)	(7)	(8)	(9)	(10)
Mandau	5	3	-	-
Pinggir	2	-	1	-
Bathin Solapan	5	2	-	-
Talang Muandau	1	1	-	1
Bukit Batu	2	-	-	-
Siak Kecil	2	1	1	2
Bandar Laksamana	2	1	-	-
Rupat	9	6	-	1
Rupat Utara	-	-	-	-
Bengkalis	4	1	1	-
Bantan	7	3	1	-
Bengkalis	39	18	4	4

<https://bengkalis.kab.bps.go.id>



Lanjutan Tabel/Continued Table 4.35

Kecamatan Subdistrict	Kelompok Luas Lahan Kandang Ternak dan Bangunan Pertanian Lainnya yang Dikuasai (Ha) Classification of Livestock Pens and Other Agricultural Buildings Land Utilized (Ha)			
	5-9,99	10-19,99	20-49,99	50-99
(1)	(11)	(12)	(13)	(14)
Mandau	-	-	-	-
Pinggir	-	-	-	-
Bathin Solapan	-	-	-	-
Talang Muandau	-	-	-	-
Bukit Batu	-	-	-	-
Siak Kecil	-	-	-	-
Bandar Laksamana	1	-	-	-
Rupat	1	-	-	-
Rupat Utara	-	-	-	-
Bengkalis	1	-	-	-
Bantan	-	-	-	-
Bengkalis	3	-	-	-

<https://bengkalis.kab.bps.go.id>



Lanjutan Tabel/Continued Table 4.35

Kecamatan Subdistrict	Kelompok Luas Lahan Kandang Ternak dan Bangunan Pertanian Lainnya yang Dikuasai (Ha) Classification of Livestock Pens and Other Agricultural Buildings Land Utilized (Ha)			
	100-199	200-499	500-999	≥1000
(1)	(15)	(16)	(17)	(18)
Mandau	-	-	-	-
Pinggir	-	-	-	-
Bathin Solapan	-	-	-	-
Talang Muandau	-	-	-	-
Bukit Batu	-	-	-	-
Siak Kecil	-	-	-	-
Bandar Laksamana	-	-	-	-
Rupat	-	-	-	-
Rupat Utara	-	-	-	-
Bengkalis	-	-	-	-
Bantan	-	-	-	-
Bengkalis	-	-	-	-

Catatan/Note: ¹Tidak termasuk 0/Excluding 0.

<https://bengkalis.kab.bps.go.id>



Tabel
Table 4.36

Jumlah Usaha Pertanian Perorangan Menurut Kecamatan dan Kelompok Luas Lahan Kehutanan yang Dikuasai di Kabupaten Bengkulu (unit), 2023
Number of Individual Agricultural Holdings by Subdistrict and Classification of Forestry Activities Land Utilized in Bengkulu Regency (units), 2023

Kecamatan Subdistrict	Kelompok Luas Lahan Kehutanan yang Dikuasai (Ha) Classification of Forestry Activities Land Utilized (Ha)				
	0	<0,1 ¹	0,1-0,19	0,2-0,49	0,5-0,99
(1)	(2)	(3)	(4)	(5)	(6)
Mandau	7.151	12	-	-	-
Pinggir	5.014	-	-	-	-
Bathin Solapan	7.047	1	-	-	-
Talang Muandau	4.560	-	-	-	-
Bukit Batu	2.765	3	-	-	-
Siak Kecil	5.410	4	-	-	-
Bandar Laksamana	3.018	-	-	-	-
Rupat	9.218	2	-	-	1
Rupat Utara	2.842	-	-	-	-
Bengkalis	7.081	15	-	16	1
Bantan	9.400	8	-	-	3
Bengkalis	63.506	45	-	16	5



Lanjutan Tabel/*Continued Table 4.36*

Kecamatan Subdistrict	Kelompok Luas Lahan Kehutanan yang Dikuasai (Ha) Classification of Forestry Activities Land Utilized (Ha)			
	1-1,99	2-2,99	3-3,99	4-4,99
(1)	(7)	(8)	(9)	(10)
Mandau	-	-	-	-
Pinggir	-	-	-	-
Bathin Solapan	1	-	-	-
Talang Muandau	-	-	-	-
Bukit Batu	-	-	-	-
Siak Kecil	-	-	-	-
Bandar Laksamana	-	-	-	-
Rupat	-	-	-	-
Rupat Utara	-	-	-	-
Bengkalis	1	-	-	-
Bantan	33	1	1	-
Bengkalis	35	1	1	-

<https://bengkalis.kab.bps.go.id>



Lanjutan Tabel/Continued Table 4.36

Kecamatan Subdistrict	Kelompok Luas Lahan Kehutanan yang Dikuasai (Ha) Classification of Forestry Activities Land Utilized (Ha)			
	5-9,99	10-19,99	20-49,99	50-99
(1)	(11)	(12)	(13)	(14)
Mandau	-	-	-	-
Pinggir	-	-	-	-
Bathin Solapan	-	-	-	-
Talang Muandau	-	-	-	-
Bukit Batu	-	-	-	-
Siak Kecil	-	-	-	-
Bandar Laksamana	-	-	-	-
Rupat	-	-	-	-
Rupat Utara	-	-	-	-
Bengkalis	-	-	-	-
Bantan	-	-	-	-
Bengkalis	-	-	-	-



Lanjutan Tabel/Continued Table 4.36

Kecamatan Subdistrict	Kelompok Luas Lahan Kehutanan yang Dikuasai (Ha) Classification of Forestry Activities Land Utilized (Ha)			
	100-199	200-499	500-999	≥1000
(1)	(15)	(16)	(17)	(18)
Mandau	-	-	-	-
Pinggir	-	-	-	-
Bathin Solapan	-	-	-	-
Talang Muandau	-	-	-	-
Bukit Batu	-	-	-	-
Siak Kecil	-	-	-	-
Bandar Laksamana	-	-	-	-
Rupat	-	-	-	-
Rupat Utara	-	-	-	-
Bengkalis	-	-	-	-
Bantan	-	-	-	-
Bengkalis	-	-	-	-

Catatan/Note: ¹Tidak termasuk 0/Excluding 0.

<https://bengkaliskab.bps.go.id>



Tabel
Table 4.37

Jumlah Usaha Pertanian Perorangan Menurut Kecamatan dan Kelompok Luas Lahan Budi Daya Perikanan yang Dikuasai di Kabupaten Bengkalis (unit), 2023
Number of Individual Agricultural Holdings by Subdistrict and Classification of Aquaculture Activities Land Utilized in Bengkalis Regency (units), 2023

Kecamatan Subdistrict	Kelompok Luas Lahan Budi Daya Perikanan yang Dikuasai (Ha) Classification of Aquaculture Activities Land Utilized (Ha)				
	0	<0,1 ¹	0,1-0,19	0,2-0,49	0,5-0,99
(1)	(2)	(3)	(4)	(5)	(6)
Mandau	6.837	324	1	1	-
Pinggir	4.997	16	-	-	-
Bathin Solapan	6.984	54	2	4	3
Talang Muandau	4.542	18	-	-	-
Bukit Batu	2.751	17	-	-	-
Siak Kecil	5.388	25	1	-	-
Bandar Laksamana	3.012	4	-	-	-
Rupat	9.213	7	-	1	-
Rupat Utara	2.837	2	-	2	-
Bengkalis	7.055	54	3	1	1
Bantan	9.427	16	1	2	-
Bengkalis	63.043	537	8	11	4



Lanjutan Tabel/Continued Table 4.37

Kecamatan Subdistrict	Kelompok Luas Lahan Budi Daya Perikanan yang Dikuasai (Ha) Classification of Aquaculture Activities Land Utilized (Ha)			
	1-1,99	2-2,99	3-3,99	4-4,99
(1)	(7)	(8)	(9)	(10)
Mandau	-	-	-	-
Pinggir	1	-	-	-
Bathin Solapan	1	-	1	-
Talang Muandau	-	-	-	-
Bukit Batu	-	-	-	-
Siak Kecil	-	-	-	-
Bandar Laksamana	-	-	1	-
Rupat	-	-	-	-
Rupat Utara	1	-	-	-
Bengkalis	-	-	-	-
Bantan	-	-	-	-
Bengkalis	3	-	2	-

<https://bengkalis.kab.bps.go.id>



Lanjutan Tabel/Continued Table 4.37

Kecamatan Subdistrict	Kelompok Luas Lahan Budi Daya Perikanan yang Dikuasai (Ha) Classification of Aquaculture Activities Land Utilized (Ha)			
	5-9,99	10-19,99	20-49,99	50-99
(1)	(11)	(12)	(13)	(14)
Mandau	-	-	-	-
Pinggir	-	-	-	-
Bathin Solapan	-	-	-	-
Talang Muandau	-	-	-	-
Bukit Batu	-	-	-	-
Siak Kecil	-	-	-	-
Bandar Laksamana	1	-	-	-
Rupat	-	-	-	-
Rupat Utara	-	-	-	-
Bengkalis	-	-	-	-
Bantan	-	-	-	-
Bengkalis	1	-	-	-

<https://bengkalis.kab.bps.go.id>



Lanjutan Tabel/Continued Table 4.37

Kecamatan Subdistrict	Kelompok Luas Lahan Budi Daya Perikanan yang Dikuasai (Ha) Classification of Aquaculture Activities Land Utilized (Ha)			
	100-199	200-499	500-999	≥1000
(1)	(15)	(16)	(17)	(18)
Mandau	-	-	-	-
Pinggir	-	-	-	-
Bathin Solapan	-	-	-	-
Talang Muandau	-	-	-	-
Bukit Batu	-	-	-	-
Siak Kecil	-	-	-	-
Bandar Laksamana	-	-	-	-
Rupat	-	-	-	-
Rupat Utara	-	-	-	-
Bengkalis	-	-	-	-
Bantan	-	-	-	-
Bengkalis	-	-	-	-

Catatan/Note: ¹Tidak termasuk 0/Excluding 0.

<https://bengkalis.kab.bps.go.id>



Tabel
Table 4.38

Jumlah Usaha Pertanian Perorangan Menurut Kecamatan dan Kelompok Luas Lahan Lahan Bukan Pertanian dan Bukan Tempat Tinggal yang Dikuasai di Kabupaten Bengkalis (unit), 2023
Number of Individual Agricultural Holdings by Subdistrict and Classification of Non-Agricultural and Non-Residential Land Utilized in Bengkalis Regency (units), 2023

Kecamatan Subdistrict	Kelompok Luas Lahan Lahan Bukan Pertanian dan Bukan Tempat Tinggal yang Dikuasai (Ha) Classification of Non-Agricultural and Non-Residential Land Utilized (Ha)				
	0	<0,1 ¹	0,1-0,19	0,2-0,49	0,5-0,99
(1)	(2)	(3)	(4)	(5)	(6)
Mandau	7.156	3	-	-	1
Pinggir	5.013	-	-	-	-
Bathin Solapan	7.024	11	3	4	-
Talang Muandau	4.553	-	-	-	-
Bukit Batu	2.746	11	1	1	1
Siak Kecil	5.403	8	1	-	-
Bandar Laksamana	2.984	2	2	1	7
Rupat	9.185	10	4	2	4
Rupat Utara	2.841	1	-	-	-
Bengkalis	6.972	78	3	5	26
Bantan	9.387	25	8	4	1
Bengkalis	63.264	149	22	17	40



Lanjutan Tabel/*Continued Table 4.38*

Kecamatan Subdistrict	Kelompok Luas Lahan Lahan Bukan Pertanian dan Bukan Tempat Tinggal yang Dikuasai (Ha) Classification of Non-Agricultural and Non-Residential Land Utilized (Ha)			
	1-1,99	2-2,99	3-3,99	4-4,99
(1)	(7)	(8)	(9)	(10)
Mandau	1	-	-	-
Pinggir	1	-	-	-
Bathin Solapan	3	3	-	-
Talang Muandau	4	2	1	-
Bukit Batu	4	2	2	-
Siak Kecil	1	1	-	-
Bandar Laksamana	8	8	-	2
Rupat	8	6	-	1
Rupat Utara	-	-	-	-
Bengkalis	16	9	2	2
Bantan	13	8	-	-
Bengkalis	59	39	5	5

<https://bengkalis.kab.bps.go.id>



Lanjutan Tabel/Continued Table 4.38

Kecamatan Subdistrict	Kelompok Luas Lahan Lahan Bukan Pertanian dan Bukan Tempat Tinggal yang Dikuasai (Ha) Classification of Non-Agricultural and Non-Residential Land Utilized (Ha)			
	5-9,99	10-19,99	20-49,99	50-99
(1)	(11)	(12)	(13)	(14)
Mandau	2	-	-	-
Pinggir	-	-	-	-
Bathin Solapan	-	1	-	-
Talang Muandau	-	-	-	-
Bukit Batu	-	-	-	-
Siak Kecil	-	-	-	-
Bandar Laksamana	4	-	-	-
Rupat	1	-	-	-
Rupat Utara	-	-	-	-
Bengkalis	1	-	-	-
Bantan	-	-	-	-
Bengkalis	8	1	-	-



Lanjutan Tabel/Continued Table 4.38

Kecamatan Subdistrict	Kelompok Luas Lahan Lahan Bukan Pertanian dan Bukan Tempat Tinggal yang Dikuasai (Ha) Classification of Non-Agricultural and Non-Residential Land Utilized (Ha)			
	100-199	200-499	500-999	≥1000
(1)	(15)	(16)	(17)	(18)
Mandau	-	-	-	-
Pinggir	-	-	-	-
Bathin Solapan	-	-	-	-
Talang Muandau	-	-	-	-
Bukit Batu	-	-	-	-
Siak Kecil	-	-	-	-
Bandar Laksamana	-	-	-	-
Rupat	-	-	-	-
Rupat Utara	-	-	-	-
Bengkalis	-	-	-	-
Bantan	-	-	-	-
Bengkalis	-	-	-	-

Catatan/Note: ¹ Tidak termasuk 0/Excluding 0.

<https://bengkalis.kab.bps.go.id>



Tabel
Table 4.39

Jumlah Rumah Tangga Usaha Pertanian Menurut Kecamatan dan Lokasi Lahan Pertanian Terluas yang Dikuasai di Kabupaten Bengkalis (rumah tangga), 2023

Number of Agricultural Households by Subdistrict and the Main Location of Agricultural Land Utilized in Bengkalis Regency (households), 2023

Kecamatan Subdistrict	Lokasi Lahan Pertanian Terluas yang Dikuasai/ Main Location of Agricultural Land Utilized				
	Di Dalam Desa/ Kelurahan In the Village	Di Dalam Kecamatan In the District	Di Dalam Kabupaten/ Kota In the Regency/ Municipality	Di Dalam Provinsi In the Province	Di Luar Provinsi Outside Province
(1)	(2)	(3)	(4)	(5)	(6)
Mandau	6.287	6.682	7.022	7.095	12
Pinggir	4.610	4.778	4.896	4.923	-
Bathin Solapan	6.002	6.338	6.483	6.941	3
Talang Muandau	4.009	4.411	4.435	4.440	-
Bukit Batu	2.127	2.413	2.606	2.646	2
Siak Kecil	4.707	5.227	5.253	5.276	1
Bandar Laksamana	2.834	2.887	2.904	2.907	-
Rupat	8.601	8.786	8.821	8.827	-
Rupat Utara	2.498	2.514	2.532	2.534	-
Bengkalis	6.049	6.306	6.365	6.375	2
Bantan	8.518	8.832	8.847	8.859	-
Bengkalis	56.242	59.174	60.164	60.823	20

Tabel
Table 4.40

Jumlah Rumah Tangga Usaha Pertanian Menurut Kecamatan dan Lokasi Lahan Sawah Terluas yang Dikuasai di Kabupaten Bengkalis (rumah tangga), 2023
Number of Agricultural Households by Subdistrict and the Main Location of Rice-Field Area Utilized in Bengkalis Regency (households), 2023

Kecamatan Subdistrict	Lokasi Lahan Sawah Terluas yang Dikuasai/ Main Location of Rice-Field Area Utilized				
	Di Dalam Desa/ Kelurahan In the Village	Di Dalam Kecamatan In the District	Di Dalam Kabupaten/ Kota In the Regency/ Municipality	Di Dalam Provinsi In the Province	Di Luar Provinsi Outside Province
(1)	(2)	(3)	(4)	(5)	(6)
Mandau	17	17	22	22	6
Pinggir	103	106	114	115	-
Bathin Solapan	2	12	12	12	-
Talang Muandau	6	12	13	13	-
Bukit Batu	71	73	74	74	-
Siak Kecil	824	952	953	977	-
Bandar Laksamana	39	43	43	43	-
Rupat	18	18	18	18	-
Rupat Utara	-	-	-	-	-
Bengkalis	10	10	10	10	-
Bantan	802	1.012	1.012	1.012	-
Bengkalis	1.892	2.255	2.271	2.296	6

<https://bengkalis.kab.bps.go.id>



Tabel
Table 4.41

Jumlah Rumah Tangga Usaha Pertanian Menurut Kecamatan dan Lokasi Lahan Tanaman Semusim Bukan Sawah Terluas yang Dikuasai di Kabupaten Bengkalis (rumah tangga), 2023
Number of Agricultural Households by Subdistrict and the Main Location of Non-Rice-Field for Temporary Crops Area Utilized in Bengkalis Regency (households), 2023

Kecamatan Subdistrict	Lokasi Lahan Tanaman Semusim Bukan Sawah Terluas yang Dikuasai Main Location of Non-Rice-Field for Temporary Crops Area Utilized				
	Di Dalam Desa/ Kelurahan In the Village	Di Dalam Kecamatan In the District	Di Dalam Kabupaten/ Kota In the Regency/ Municipality	Di Dalam Provinsi In the Province	Di Luar Provinsi Outside Province
(1)	(2)	(3)	(4)	(5)	(6)
Mandau	496	516	537	539	-
Pinggir	269	274	276	276	-
Bathin Solapan	403	434	443	451	1
Talang Muandau	17	18	19	19	-
Bukit Batu	194	196	204	204	-
Siak Kecil	102	129	129	129	-
Bandar Laksamana	30	37	38	38	-
Rupat	11	12	12	12	-
Rupat Utara	14	14	14	14	-
Bengkalis	297	311	315	315	-
Bantan	172	195	195	195	-
Bengkalis	2.005	2.136	2.182	2.192	1

Tabel
Table 4.42

Jumlah Rumah Tangga Usaha Pertanian Menurut Kecamatan dan Lokasi Lahan Padang Rumput Sementara Terluas yang Dikuasai di Kabupaten Bengkulu (rumah tangga), 2023
Number of Agricultural Households by Subdistrict and the Main Location of Temporary Meadow Land Utilized in Bengkulu Regency (households), 2023

Kecamatan Subdistrict	Lokasi Lahan Padang Rumput Sementara Terluas yang Dikuasai Main Location of Temporary Meadow Land Utilized				
	Di Dalam Desa/ Kelurahan In the Village	Di Dalam Kecamatan In the District	Di Dalam Kabupaten/ Kota In the Regency/ Municipality	Di Dalam Provinsi In the Province	Di Luar Provinsi Outside Province
(1)	(2)	(3)	(4)	(5)	(6)
Mandau	-	-	-	1	-
Pinggir	-	-	-	-	-
Bathin Solapan	4	5	5	5	-
Talang Muandau	1	1	1	1	-
Bukit Batu	18	19	2-	21	-
Siak Kecil	1	1	1	1	-
Bandar Laksamana	11	11	11	11	-
Rupat	7	7	7	7	-
Rupat Utara	-	-	-	-	-
Bengkalis	5	5	5	5	-
Bantan	-	-	-	-	-
Bengkalis	47	49	50	52	0

<https://bengkalis.kab.bps.go.id>



Tabel
Table 4.43

Jumlah Rumah Tangga Usaha Pertanian Menurut Kecamatan dan Lokasi Lahan Padang Rumput Permanen Terluas yang Dikuasai di Kabupaten Bengkalis (rumah tangga), 2023
Number of Agricultural Households by Subdistrict and the Main Location of Permanent Meadow Land Utilized in Bengkalis Regency (households), 2023

Kecamatan Subdistrict	Lokasi Lahan Padang Rumput Permanen Terluas yang Dikuasai Main Location of Permanent Meadow Land Utilized				
	Di Dalam Desa/ Kelurahan In the Village	Di Dalam Kecamatan In the District	Di Dalam Kabupaten/ Kota In the Regency/ Municipality	Di Dalam Provinsi In the Province	Di Luar Provinsi Outside Province
(1)	(2)	(3)	(4)	(5)	(6)
Mandau	-	-	-	-	-
Pinggir	-	-	-	-	-
Bathin Solapan	1	1	1	1	-
Talang Muandau	-	-	-	-	-
Bukit Batu	3	3	6	6	-
Siak Kecil	2	2	2	2	-
Bandar Laksamana	17	18	18	18	-
Rupat	12	12	12	12	-
Rupat Utara	-	-	-	-	-
Bengkalis	66	67	67	67	-
Bantan	6	6	6	6	-
Bengkalis	107	109	112	112	-

Tabel
Table 4.44

Jumlah Rumah Tangga Usaha Pertanian Menurut Kecamatan dan Lokasi Lahan Sementara Belum Ditanami Menunggu Penanaman Terluas yang Dikuasai di Kabupaten Bengkulu (rumah tangga), 2023
Number of Agricultural Households by Subdistrict and the Main Location of Temporary Fallow Land Awaiting Planting Utilized in Bengkulu Regency (households), 2023

Kecamatan <i>Subdistrict</i>	Lokasi Lahan Sementara Belum Ditanami Menunggu Penanaman Terluas yang Dikuasai <i>Lokasi Lahan Sementara Belum Ditanami Menunggu Penanaman Terluas yang Dikuasai</i>				
	Di Dalam Desa/ <i>In the Village</i>	Di Dalam Kecamatan <i>In the District</i>	Di Dalam Kabupaten/ Kota <i>In the Regency/ Municipality</i>	Di Dalam Provinsi <i>In the Province</i>	Di Luar Provinsi <i>Outside Province</i>
(1)	(2)	(3)	(4)	(5)	(6)
Mandau	16	16	18	18	-
Pinggir	4	4	5	5	-
Bathin Solapan	7	9	9	10	-
Talang Muandau	9	9	9	9	-
Bukit Batu	23	33	37	37	-
Siak Kecil	42	57	58	58	-
Bandar Laksamana	43	45	45	45	-
Rupat	149	154	157	158	-
Rupat Utara	10	10	10	10	-
Bengkalis	90	95	100	100	-
Bantan	65	69	70	70	-
Bengkalis	458	501	518	520	-

<https://bengkalis.kab.bps.go.id>



Tabel
Table 4.45

Jumlah Rumah Tangga Usaha Pertanian Menurut Kecamatan dan Lokasi Lahan Tanaman Tahunan Terluas yang Dikuasai di Kabupaten Bengkalis (rumah tangga), 2023
Number of Agricultural Households by Subdistrict and the Main of Location Permanent Crops Land Utilized in Bengkalis Regency (households), 2023

Kecamatan Subdistrict	Lokasi Lahan Tanaman Tahunan Terluas yang Dikuasai Lokasi Lahan Tanaman Tahunan Terluas yang Dikuasai				
	Di Dalam Desa/ Kelurahan In the Village	Di Dalam Kecamatan In the District	Di Dalam Kabupaten/ Kota In the Regency/ Municipality	Di Dalam Provinsi In the Province	Di Luar Provinsi Outside Province
(1)	(2)	(3)	(4)	(5)	(6)
Mandau	4.649	5.008	5.321	5.391	5
Pinggir	4.033	4.184	4.298	4.323	-
Bathin Solapan	5.433	5.733	5.867	6.319	1
Talang Muandau	3.993	4.392	4.416	4.421	-
Bukit Batu	1.892	2.168	2.355	2.394	2
Siak Kecil	4.524	5.017	5.043	5.063	1
Bandar Laksamana	2.767	2.815	2.831	2.834	-
Rupat	8.487	8.671	8.704	8.709	-
Rupat Utara	2.427	2.442	2.459	2.461	-
Bengkalis	5.509	5.749	5.805	5.815	2
Bantan	8.199	8.495	8.509	8.522	-
Bengkalis	51.913	54.674	55.608	56.252	11

Tabel
Table

4.46

Jumlah Rumah Tangga Usaha Pertanian Menurut Kecamatan dan Lokasi Lahan Kandang Ternak dan Bangunan Pertanian Lainnya Terluas yang Dikuasai di Kabupaten Bengkalis (rumah tangga), 2023
Number of Agricultural Households by Subdistrict and the Main Location of Livestock Pens and Other Agricultural Buildings Land Utilized in Bengkalis Regency (households), 2023

Kecamatan <i>Subdistrict</i>	Lokasi Lahan Kandang Ternak dan Bangunan Pertanian Lainnya Terluas yang Dikuasai <i>Main Location of Livestock Pens and Other Agricultural Buildings Land Utilize</i>				
	Di Dalam Desa/ <i>In the Village</i>	Di Dalam Kecamatan <i>In the District</i>	Di Dalam Kabupaten/ Kota <i>In the Regency/ Municipality</i>	Di Dalam Provinsi <i>In the Province</i>	Di Luar Provinsi <i>Outside Province</i>
(1)	(2)	(3)	(4)	(5)	(6)
Mandau	1.601	1.612	1.619	1.621	1
Pinggir	419	430	431	433	-
Bathin Solapan	396	403	408	412	1
Talang Muandau	50	56	56	56	-
Bukit Batu	957	985	998	1.002	-
Siak Kecil	312	331	331	332	1
Bandar Laksamana	85	88	88	88	-
Rupat	165	167	168	168	-
Rupat Utara	73	74	76	76	-
Bengkalis	724	742	745	745	-
Bantan	1.453	1.480	1.481	1.481	-
Bengkalis	6.235	6.368	6.401	6.414	3

<https://bengkalis.kab.bps.go.id>



Tabel
Table 4.47

Jumlah Rumah Tangga Usaha Pertanian Menurut Kecamatan dan Lokasi Lahan Kehutanan Terluas yang Dikuasai di Kabupaten Bengkalis (rumah tangga), 2023

Number of Agricultural Households by Subdistrict and the Main Location Forestry Activities Land Utilized in Bengkalis Regency (households), 2023

Kecamatan Subdistrict	Lokasi Lahan Kehutanan Terluas yang Dikuasai Main Location of Forestry Activities Land Utilized				
	Di Dalam Desa/ Kelurahan In the Village	Di Dalam Kecamatan In the District	Di Dalam Kabupaten/ Kota In the Regency/ Municipality	Di Dalam Provinsi In the Province	Di Luar Provinsi Outside Province
(1)	(2)	(3)	(4)	(5)	(6)
Mandau	12	12	12	12	-
Pinggir	-	-	-	-	-
Bathin Solapan	2	2	2	2	-
Talang Muandau	-	-	-	-	-
Bukit Batu	3	3	3	3	-
Siak Kecil	4	4	4	4	-
Bandar Laksamana	-	-	-	-	-
Rupat	3	3	3	3	-
Rupat Utara	-	-	-	-	-
Bengkalis	32	33	33	33	-
Bantan	44	45	46	46	-
Bengkalis	100	102	103	103	-

Tabel
Table 4.48

Jumlah Rumah Tangga Usaha Pertanian Menurut Kecamatan dan Lokasi Lahan Budi Daya Perikanan Terluas yang Dikuasai di Kabupaten Bengkulu (rumah tangga), 2023
Number of Agricultural Households by Subdistrict and the Main Location Aquaculture Activities Land Utilized in Bengkulu Regency (households), 2023

Kecamatan Subdistrict	Lokasi Lahan Budi Daya Perikanan Terluas yang Dikuasai Main Location of Aquaculture Activities Land Utilized				
	Di Dalam Desa/ Kelurahan In the Village	Di Dalam Kecamatan In the District	Di Dalam Kabupaten/ Kota In the Regency/ Municipality	Di Dalam Provinsi In the Province	Di Luar Provinsi Outside Province
(1)	(2)	(3)	(4)	(5)	(6)
Mandau	316	326	326	326	-
Pinggir	16	17	17	17	-
Bathin Solapan	59	65	65	65	-
Talang Muandau	17	17	17	18	-
Bukit Batu	14	15	17	17	-
Siak Kecil	23	24	26	26	-
Bandar Laksamana	6	6	6	6	-
Rupat	8	8	8	8	-
Rupat Utara	5	5	5	5	-
Bengkalis	58	59	59	59	-
Bantan	19	19	19	19	-
Bengkalis	541	561	565	566	-

<https://berikab.bengkalis.go.id>



Tabel
Table 4.49

Jumlah Rumah Tangga Usaha Pertanian Menurut Kecamatan dan Lokasi Lahan Bukan Pertanian dan Bukan Tempat Tinggal Terluas yang Dikuasai di Kabupaten Bengkalis (rumah tangga), 2023
Number of Agricultural Households by Subdistrict and the Main Location of Non-Agricultural and Non-Residential Land Utilized in Bengkalis Regency (households), 2023

Lokasi Lahan Bukan Pertanian dan Bukan Tempat Tinggal Terluas yang Dikuasai Main Location of Non-Agricultural and Non-Residential Land Utilized					
Kecamatan Subdistrict	Di Dalam Desa/ Kelurahan In the Village	Di Dalam Kecamatan In the District	Di Dalam Kabupaten/ Kota In the Regency/ Municipality	Di Dalam Provinsi In the Province	Di Luar Provinsi Outside Province
(1)	(2)	(3)	(4)	(5)	(6)
Mandau	5	5	6	7	-
Pinggir	1	1	1	1	-
Bathin Solapan	20	21	21	25	-
Talang Muandau	7	7	7	7	-
Bukit Batu	19	21	22	22	-
Siak Kecil	8	11	11	11	-
Bandar Laksamana	31	32	34	34	-
Rupat	33	34	36	36	-
Rupat Utara	1	1	1	1	-
Bengkalis	130	137	141	142	-
Bantan	55	57	58	58	-
Bengkalis	310	327	338	344	-

Tabel
Table 4.50

Jumlah Usaha Pertanian Perorangan Menurut Kecamatan dan Lokasi Lahan Pertanian Terluas yang Dikuasai di Kabupaten Bengkalis (unit), 2023
Number of Individual Agricultural Holdings by Subdistrict and the Main Location of Agricultural Land Utilized in Bengkalis Regency (units), 2023

Kecamatan Subdistrict	Lokasi Lahan Pertanian Terluas yang Dikuasai Main Location of Agricultural Land Utilized				
	Di Dalam Desa/ Kelurahan In the Village	Di Dalam Kecamatan In the District	Di Dalam Kabupaten/ Kota In the Regency/ Municipality	Di Dalam Provinsi In the Province	Di Luar Provinsi Outside Province
(1)	(2)	(3)	(4)	(5)	(6)
Mandau	6.321	6.716	7.056	7.129	12
Pinggir	4.620	4.788	4.906	4.933	-
Bathin Solapan	6.041	6.381	6.528	6.986	3
Talang Muandau	4.021	4.424	4.448	4.453	-
Bukit Batu	2.144	2.430	2.624	2.665	2
Siak Kecil	4.754	5.274	5.300	5.324	2
Bandar Laksamana	2.845	2.899	2.916	2.919	-
Rupat	8.613	8.798	8.833	8.839	-
Rupat Utara	2.506	2.522	2.540	2.542	-
Bengkalis	6.104	6.363	6.422	6.432	2
Bantan	8.696	9.015	9.031	9.043	-
Bengkalis	56.665	59.610	60.604	61.265	21

<https://bengkalis.go.id>



Tabel
Table 4.51

Jumlah Usaha Pertanian Perorangan Menurut Kecamatan dan Lokasi Lahan Sawah Terluas yang dikuasai di Kabupaten Bengkalis (unit), 2023
Number of Individual Agricultural Holdings by Subdistrict and the Main Location of Rice-Field Area Utilized in Bengkalis Regency (units), 2023

Kecamatan Subdistrict	Lokasi Lahan Sawah Terluas yang Dikuasai Main Location of Rice-Field Area Utilized				
	Di Dalam Desa/ Kelurahan In the Village	Di Dalam Kecamatan In the District	Di Dalam Kabupaten/ Kota In the Regency/ Municipality	Di Dalam Provinsi In the Province	Di Luar Provinsi Outside Province
(1)	(2)	(3)	(4)	(5)	(6)
Mandau	17	17	22	22	6
Pinggir	103	106	114	115	-
Bathin Solapan	2	12	12	12	-
Talang Muandau	6	12	13	13	-
Bukit Batu	71	73	74	74	-
Siak Kecil	824	952	953	977	-
Bandar Laksamana	39	43	43	43	-
Rupat	18	18	18	18	-
Rupat Utara	-	-	-	-	-
Bengkalis	10	10	10	10	-
Bantan	805	1.016	1.016	1.016	-
Bengkalis	1.895	2.259	2.275	2.300	6

Tabel
Table 4.52

Jumlah Usaha Pertanian Perorangan Menurut Kecamatan dan Lokasi Lahan Tanaman Semusim Bukan Sawah Terluas yang Dikuasai di Kabupaten Bengkulu (unit), 2023
Number of Individual Agricultural Holdings by Subdistrict and the Main Location of Non-Rice-Field for Temporary Crops Area Utilized in Bengkulu Regency (units), 2023

Kecamatan Subdistrict	Lokasi Lahan Tanaman Semusim Bukan Sawah Terluas yang Dikuasai Main Location of Non-Rice-Field for Temporary Crops Area Utilized				
	Di Dalam Desa/ Kelurahan In the Village	Di Dalam Kecamatan In the District	Di Dalam Kabupaten/ Kota In the Regency/ Municipality	Di Dalam Provinsi In the Province	Di Luar Provinsi Outside Province
(1)	(2)	(3)	(4)	(5)	(6)
Mandau	496	516	537	539	-
Pinggir	269	274	276	276	-
Bathin Solapan	409	440	449	457	1
Talang Muandau	17	18	19	19	-
Bukit Batu	196	198	206	206	-
Siak Kecil	102	129	129	129	-
Bandar Laksamana	30	37	38	38	-
Rupat	11	12	12	12	-
Rupat Utara	14	14	14	14	-
Bengkalis	297	311	315	315	-
Bantan	172	196	196	196	-
Bengkalis	2.013	2.145	2.191	2.201	1

<https://berikab.go.id>



Tabel
Table 4.53

Jumlah Usaha Pertanian Perorangan Menurut Kecamatan dan Lokasi Lahan Padang Rumput Sementara Terluas yang Dikuasai di Kabupaten Bengkalis (unit), 2023
Number of Individual Agricultural Holdings by Subdistrict and the Main Location of Temporary Meadow Land Utilized in Bengkalis Regency (units), 2023

Kecamatan Subdistrict	Lokasi Lahan Padang Rumput Sementara Terluas yang Dikuasai Main Location of Temporary Meadow Land Utilized				
	Di Dalam Desa/ Kelurahan In the Village	Di Dalam Kecamatan In the District	Di Dalam Kabupaten/ Kota In the Regency/ Municipality	Di Dalam Provinsi In the Province	Di Luar Provinsi Outside Province
(1)	(2)	(3)	(4)	(5)	(6)
Mandau	-	-	-	1	-
Pinggir	-	-	-	-	-
Bathin Solapan	4	5	5	5	-
Talang Muandau	1	1	1	1	-
Bukit Batu	18	19	20	21	-
Siak Kecil	1	1	1	1	-
Bandar Laksamana	11	11	11	11	-
Rupat	7	7	7	7	-
Rupat Utara	-	-	-	-	-
Bengkalis	5	5	5	5	-
Bantan	-	-	-	-	-
Bengkalis	47	49	50	52	-

Tabel
Table 4.54

Jumlah Usaha Pertanian Perorangan Menurut Kecamatan dan Lokasi Lahan Padang Rumput Permanen Terluas yang Dikuasai di Kabupaten Bengkulu (unit), 2023
Number of Individual Agricultural Holdings by Subdistrict and the Main Location of Permanent Meadow Land Utilized in Bengkulu Regency (units), 2023

Kecamatan Subdistrict	Lokasi Lahan Padang Rumput Permanen Terluas yang Dikuasai Main Location of Permanent Meadow Land Utilized				
	Di Dalam Desa/ Kelurahan In the Village	Di Dalam Kecamatan In the District	Di Dalam Kabupaten/ Kota In the Regency/ Municipality	Di Dalam Provinsi In the Province	Di Luar Provinsi Outside Province
(1)	(2)	(3)	(4)	(5)	(6)
Mandau	-	-	-	-	-
Pinggir	-	-	-	-	-
Bathin Solapan	1	1	1	1	-
Talang Muandau	-	-	-	-	-
Bukit Batu	3	3	6	6	-
Siak Kecil	2	2	2	2	-
Bandar Laksamana	17	18	18	18	-
Rupat	12	12	12	12	-
Rupat Utara	-	-	-	-	-
Bengkalis	66	67	67	67	-
Bantan	6	6	6	6	-
Bengkalis	107	109	112	112	-

<https://bengkalis.kab.bps.go.id>



Tabel
Table 4.55

Jumlah Usaha Pertanian Perorangan Menurut Kecamatan dan Lokasi Lahan Sementara Belum Ditanami Menunggu Penanaman Terluas yang Dikuasai di Kabupaten Bengkalis (unit), 2023
Number of Individual Agricultural Holdings by Subdistrict and the Main Location of Temporary Fallow Land Awaiting Planting Utilized in Bengkalis Regency (units), 2023

Kecamatan Subdistrict	Lokasi Lahan Sementara Belum Ditanami Menunggu Penanaman Terluas yang Dikuasai Main Location of Temporary Fallow Land Awaiting Planting Utilized				
	Di Dalam Desa/ Kelurahan In the Village	Di Dalam Kecamatan In the District	Di Dalam Kabupaten/ Kota In the Regency/ Municipality	Di Dalam Provinsi In the Province	Di Luar Provinsi Outside Province
(1)	(2)	(3)	(4)	(5)	(6)
Mandau	16	16	18	18	-
Pinggir	4	4	5	5	-
Bathin Solapan	7	9	9	10	-
Talang Muandau	9	9	9	9	-
Bukit Batu	23	33	37	37	-
Siak Kecil	42	57	58	58	-
Bandar Laksamana	43	45	45	45	-
Rupat	150	155	158	159	-
Rupat Utara	10	10	10	10	-
Bengkalis	90	95	100	100	-
Bantan	65	69	70	70	-
Bengkalis	459	502	519	521	-

Tabel
Table 4.56

Jumlah Usaha Pertanian Perorangan Menurut Kecamatan dan Lokasi Lahan Tanaman Tahunan Terluas yang Dikuasai di Kabupaten Bengkulu (unit), 2023
Number of Individual Agricultural Holdings by Subdistrict and the Main Location of Permanent Crops Land Utilized in Bengkulu Regency (units), 2023

Kecamatan Subdistrict	Lokasi Lahan Tanaman Tahunan Terluas yang Dikuasai Main Location of Permanent Crops and Utilized				
	Di Dalam Desa/ Kelurahan In the Village	Di Dalam Kecamatan In the District	Di Dalam Kabupaten/ Kota In the Regency/ Municipality	Di Dalam Provinsi In the Province	Di Luar Provinsi Outside Province
(1)	(2)	(3)	(4)	(5)	(6)
Mandau	4.676	5.035	5.348	5.418	5
Pinggir	4.034	4.185	4.299	4.324	-
Bathin Solapan	5.451	5.751	5.887	6.339	1
Talang Muandau	4.005	4.405	4.429	4.434	-
Bukit Batu	1.903	2.179	2.367	2.407	2
Siak Kecil	4.554	5.047	5.073	5.094	1
Bandar Laksamana	2.777	2.826	2.842	2.845	-
Rupat	8.499	8.683	8.716	8.721	-
Rupat Utara	2.435	2.450	2.467	2.469	-
Bengkalis	5.554	5.795	5.851	5.861	2
Bantan	8.306	8.605	8.620	8.633	-
Bengkalis	52.194	54.961	55.899	56.545	11

<https://bengkalis.go.id>



Tabel
Table 4.57

Jumlah Usaha Pertanian Perorangan Menurut Kecamatan dan Lokasi Lahan Kandang Ternak dan Bangunan Pertanian Lainnya Terluas yang Dikuasai di Kabupaten Bengkalis (unit), 2023
Number of Individual Agricultural Holdings by Subdistrict and the Main Location of Livestock Pens and Other Agricultural Buildings Land Utilized in Bengkalis Regency (units), 2023

Kecamatan Subdistrict	Lokasi Lahan Kandang Ternak dan Bangunan Pertanian Lainnya Terluas yang Dikuasai Main Location of Livestock Pens and Other Agricultural Buildings Land Utilized				
	Di Dalam Desa/ Kelurahan In the Village	Di Dalam Kecamatan In the District	Di Dalam Kabupaten/ Kota In the Regency/ Municipality	Di Dalam Provinsi In the Province	Di Luar Provinsi Outside Province
(1)	(2)	(3)	(4)	(5)	(6)
Mandau	1.602	1.613	1.620	1.622	1
Pinggir	420	431	432	434	-
Bathin Solapan	398	405	410	414	1
Talang Muandau	50	56	56	56	-
Bukit Batu	960	988	1.001	1.005	-
Siak Kecil	313	332	332	333	1
Bandar Laksamana	85	88	88	88	-
Rupat	165	167	168	168	-
Rupat Utara	73	74	76	76	-
Bengkalis	725	743	746	746	-
Bantan	1.457	1.484	1.485	1.485	-
Bengkalis	6.248	6.381	6.414	6.427	3

Tabel
Table 4.58

Jumlah Usaha Pertanian Perorangan Menurut Kecamatan dan Lokasi Lahan Kehutanan Terluas yang dikuasai di Kabupaten Bengkalis (unit), 2023
Number of Individual Agricultural Holdings by Subdistrict and the Main Location Forestry Activities Land Utilized in Bengkalis Regency (units), 2023

Kecamatan Subdistrict	Lokasi Lahan Kehutanan Terluas yang Dikuasai Main Location of Forestry Activities Land Utilized				
	Di Dalam Desa/ Kelurahan In the Village	Di Dalam Kecamatan In the District	Di Dalam Kabupaten/ Kota In the Regency/ Municipality	Di Dalam Provinsi In the Province	Di Luar Provinsi Outside Province
(1)	(2)	(3)	(4)	(5)	(6)
Mandau	12	12	12	12	-
Pinggir	-	-	-	-	-
Bathin Solapan	2	2	2	2	-
Talang Muandau	-	-	-	-	-
Bukit Batu	3	3	3	3	-
Siak Kecil	4	4	4	4	-
Bandar Laksamana	-	-	-	-	-
Rupat	3	3	3	3	-
Rupat Utara	-	-	-	-	-
Bengkalis	32	33	33	33	-
Bantan	44	45	46	46	-
Bengkalis	100	102	103	103	-

<https://bengkalis.kab.bps.go.id>



Tabel
Table 4.59

Jumlah Usaha Pertanian Perorangan Menurut Kecamatan dan Lokasi Lahan Budi Daya Perikanan Terluas yang Dikuasai di Kabupaten Bengkalis (unit), 2023

Number of Individual Agricultural Holdings by Subdistrict and the Main Location Aquaculture Activities Land Utilized in Bengkalis Regency (units), 2023

Kecamatan Subdistrict	Lokasi Lahan Budi Daya Perikanan Terluas yang Dikuasai Main Location of Aquaculture Activities Land Utilized				
	Di Dalam Desa/ Kelurahan In the Village	Di Dalam Kecamatan In the District	Di Dalam Kabupaten/ Kota In the Regency/ Municipality	Di Dalam Provinsi In the Province	Di Luar Provinsi Outside Province
(1)	(2)	(3)	(4)	(5)	(6)
Mandau	316	326	326	326	-
Pinggir	16	17	17	17	-
Bathin Solapan	59	65	65	65	-
Talang Muandau	17	17	17	18	-
Bukit Batu	14	15	17	17	-
Siak Kecil	23	24	26	26	-
Bandar Laksamana	6	6	6	6	-
Rupat	8	8	8	8	-
Rupat Utara	5	5	5	5	-
Bengkalis	58	59	59	59	-
Bantan	19	19	19	19	-
Bengkalis	541	561	565	566	-

Tabel
Table 4.60

Jumlah Usaha Pertanian Perorangan Menurut Kecamatan dan Lokasi Lahan Bukan Pertanian dan Bukan Tempat Tinggal Terluas yang Dikuasai di Kabupaten Bengkulu (unit), 2023
Number of Individual Agricultural Holdings by Subdistrict and the Main Location of Non-Agricultural and Non-Residential Land Utilized in Bengkulu Regency (units), 2023

Kecamatan <i>Subdistrict</i>	Lokasi Lahan Bukan Pertanian dan Bukan Tempat Tinggal Terluas yang Dikuasai <i>Main Location of Non-Agricultural and Non-Residential Land Utilized</i>				
	Di Dalam Desa/ Kelurahan <i>In the Village</i>	Di Dalam Kecamatan <i>In the District</i>	Di Dalam Kabupaten/ Kota <i>In the Regency/ Municipality</i>	Di Dalam Provinsi <i>In the Province</i>	Di Luar Provinsi <i>Outside Province</i>
(1)	(2)	(3)	(4)	(5)	(6)
Mandau	5	5	6	7	-
Pinggir	1	1	1	1	-
Bathin Solapan	20	21	21	25	-
Talang Muandau	7	7	7	7	-
Bukit Batu	19	21	22	22	-
Siak Kecil	8	11	11	11	-
Bandar Laksamana	31	32	34	34	-
Rupat	33	34	36	36	-
Rupat Utara	1	1	1	1	-
Bengkalis	130	137	141	142	-
Bantan	56	58	59	59	-
Bengkalis	311	328	339	345	-

<https://berita.bengkalis.kab.bps.go.id>



Tabel
Table 4.61

Jumlah Pengelola Usaha Pertanian Perorangan Menurut Kecamatan dan Status Kepemilikan Lahan di Kabupaten Bengkulu (orang), 2023
Number of Individual Agricultural Holders by Subdistrict and Land Tenure in Bengkulu Regency (person), 2023

Kecamatan Subdistrict	Status Kepemilikan Lahan/ Land Tenure				
	Sertifikat Hak Milik Right of Ownership Certificate	Sertifikat Hak Guna Bangunan Right to Build Certificate	Sertifikat Hak Milik atas Satuan Rumah Susun Right of Ownership over Stacked Unit Certificate	Sertifikat Hak Guna Usaha Right to Cultivate Certificate	Sertifikat Hak Pakai Right to Use Certificate
(1)	(2)	(3)	(4)	(5)	(6)
Mandau	3.049	1	-	-	3
Pinggir	1.675	1	-	2	10
Bathin Solapan	1.156	1	1	4	5
Talang Muandau	637	-	-	-	1
Bukit Batu	293	1	-	-	-
Siak Kecil	1.884	1	1	-	163
Bandar Laksamana	413	1	-	2	5
Rupat	4.509	1	-	1	13
Rupat Utara	1.212	-	-	-	16
Bengkalis	1.836	1	1	3	14
Bantan	3.373	2	1	-	9
Bengkalis	20.037	10	4	12	239



Lanjutan Tabel/Continued Table 4.61

Kecamatan Subdistrict	Status Kepemilikan Lahan/ Land Tenure			
	Leter C/Girik/Pethok D/dll Letter C/Girik/Pethok D/others	Lahan Garapan/ Lahan Gogol Gilir Garapan Land/Gogol Gilir Land	Dimiliki Tanpa Dokumen Resmi Owned without Legal Document	Sewa dengan Perjanjian Tertulis Rented-in or Share- cropped with Legal Agreement
(1)	(7)	(8)	(9)	(10)
Mandau	3.339	1	210	13
Pinggir	3.022	4	52	79
Bathin Solapan	3.919	-	23	16
Talang Muandau	3.745	1	35	1
Bukit Batu	2.361	1	90	1
Siak Kecil	2.224	8	477	1
Bandar Laksamana	2.391	-	103	-
Rupat	2.243	4	494	2
Rupat Utara	1.203		116	-
Bengkalis	3.162	20	422	6
Bantan	4.209	1	701	4
Bengkalis	31.818	40	2.723	123

<https://bengkalis.kab.bps.go.id>

Lanjutan Tabel/*Continued Table 4.61*

Kecamatan <i>Subdistrict</i>	Status Kepemilikan Lahan/ <i>Land Tenure</i>			
	Sewa tanpa Perjanjian Tertulis <i>Rented-in or Share-cropped without Legal Agreement</i>	Menggarap Lahan Orang Lain <i>Cultivating Other People's Land</i>	Milik Negara atau Lahan Adat yang Diperoleh melalui Program Perhutanan Sosial <i>State or Communal Land Used Under Social Forestry Scheme</i>	Milik Negara atau Lahan Adat yang Diperoleh dengan Perjanjian Tertulis selain Program Perhutanan Sosial <i>State or Communal Land Used with Written Agreement Except under Social Forestry Scheme</i>
(1)	(11)	(12)	(13)	(14)
Mandau	87	412	5	-
Pinggir	72	66	1	7
Bathin Solapan	48	210	1	1
Talang Muandau	-	14	-	-
Bukit Batu	7	88	1	-
Siak Kecil	18	128	3	1
Bandar Laksamana	2	51	-	-
Rupat	4	104	1	-
Rupat Utara	2	16	-	-
Bengkalis	46	1.078	4	6
Bantan	62	152	-	1
Bengkalis	348	2.319	16	16



Lanjutan Tabel/*Continued Table 4.61*

Kecamatan <i>Subdistrict</i>	Status Kepemilikan Lahan/ <i>Land Tenure</i>			
	Milik negara atau Lahan adat yang Digunakan Bersama Tanpa Perjanjian Tertulis (Hak Guna yang Tidak Jelas) <i>State or Communal Land Used Together without Written Agreement (Using Rights not Clear)</i>	Menempati / Mengelola Tanpa Izin <i>Occupied/Squatted without Any Permission</i>	Lainnya <i>Others</i>	Lebih Dari Satu Jenis Kepemilikan <i>More Than One Type of Land Tenure</i>
(1)	(15)	(16)	(17)	(18)
Mandau	85	5	115	180
Pinggir	3	4	5	68
Bathin Solapan	18	8	1.615	31
Talang Muandau	-	-	35	15
Bukit Batu	6	27	8	209
Siak Kecil	2	11	684	267
Bandar Laksamana	-	-	3	51
Rupat	1	-	1.849	368
Rupat Utara	1	-	25	49
Bengkalis	8	1	161	329
Bantan	40	1	1.189	679
Bengkalis	164	57	5.689	2.246

<https://bengkalis.kab.bps.go.id>



Tabel
Table 4.62

Jumlah Pengelola Usaha Pertanian Perorangan Berjenis Kelamin Laki-laki Menurut Kecamatan dan Status Kepemilikan Lahan di Kabupaten Bengkalis (orang), 2023
Number of Individual Agricultural Holders of Male Gender by Subdistrict and Land Tenure in Bengkalis Regency (person), 2023

Kecamatan Subdistrict	Status Kepemilikan Lahan/ Land Tenure				
	Sertifikat Hak Milik Right of Ownership Certificate	Sertifikat Hak Guna Bangunan Right to Build Certificate	Sertifikat Hak Milik atas Satuan Rumah Susun Right of Ownership over Stacked Unit Certificate	Sertifikat Hak Guna Usaha Right to Cultivate Certificate	Sertifikat Hak Pakai Right to Use Certificate
(1)	(2)	(3)	(4)	(5)	(6)
Mandau	397	-	-	-	-
Pinggir	262	-	-	2	2
Bathin Solapan	153	-	-	-	1
Talang Muandau	67	-	-	-	-
Bukit Batu	35	-	-	-	-
Siak Kecil	217	-	-	-	16
Bandar Laksamana	43	-	-	-	1
Rupat	635	-	-	-	4
Rupat Utara	118	-	-	-	1
Bengkalis	433	-	-	-	3
Bantan	513	1	-	-	3
Bengkalis	2.873	1	-	2	31



Lanjutan Tabel/*Continued Table 4.62*

Kecamatan Subdistrict	Status Kepemilikan Lahan/ <i>Land Tenure</i>			
	Leter C/Girik/Pethok D/dll <i>Letter C/Girik/Pethok D/others</i>	Lahan Garapan/ Lahan Gogol Gilir <i>Garapan Land/Gogol Gilir Land</i>	Dimiliki Tanpa Dokumen Resmi <i>Owned without Legal Document</i>	Sewa dengan Perjanjian Tertulis <i>Rented-in or Share- cropped with Legal Agreement</i>
(1)	(7)	(8)	(9)	(10)
Mandau	397	1	17	4
Pinggir	292	-	5	4-
Bathin Solapan	314	-	-	1
Talang Muandau	297	-	2	-
Bukit Batu	267	-	12	-
Siak Kecil	273	-	43	-
Bandar Laksamana	239	-	12	-
Rupat	320	-	40	-
Rupat Utara	128	-	13	-
Bengkalis	665	4	128	1
Bantan	787	-	127	-
Bengkalis	3.979	5	399	46

<https://bengkalis.kab.bps.go.id>



Lanjutan Tabel/Continued Table 4.62

Kecamatan Subdistrict	Status Kepemilikan Lahan/ Land Tenure			
	Sewa tanpa Perjanjian Tertulis <i>Rented-in or Share-cropped without Legal Agreement</i>	Menggarap Lahan Orang Lain <i>Cultivating Other People's Land</i>	Milik Negara atau Lahan Adat yang Diperoleh melalui Program Perhutanan Sosial <i>State or Communal Land Used Under Social Forestry Scheme</i>	Milik Negara atau Lahan Adat yang Diperoleh dengan Perjanjian Tertulis selain Program Perhutanan Sosial <i>State or Communal Land Used with Written Agreement Except under Social Forestry Scheme</i>
(1)	(11)	(12)	(13)	(14)
Mandau	15	63	-	-
Pinggir	21	18	-	-
Bathin Solapan	7	82	-	-
Talang Muandau	-	-	-	-
Bukit Batu	-	8	-	-
Siak Kecil	1	9	-	-
Bandar Laksamana	-	8	-	-
Rupat	2	12	1	-
Rupat Utara	-	1	-	-
Bengkalis	13	374	2	-
Bantan	3	25	-	-
Bengkalis	62	600	3	-



Lanjutan Tabel/Continued Table 4.62

Kecamatan Subdistrict	Status Kepemilikan Lahan/ Land Tenure			
	Milik negara atau Lahan adat yang Digunakan Bersama Tanpa Perjanjian Tertulis (Hak Guna yang Tidak Jelas) State or Communal Land Used Together without Written Agreement (Using Rights not Clear)	Menempati / Mengelola Tanpa Izin Occupied/Squatted without Any Permission	Lainnya Others	Lebih Dari Satu Jenis Kepemilikan More Than One Type of Land Tenure
(1)	(15)	(16)	(17)	(18)
Mandau	12	-	19	16
Pinggir	1	1	2	16
Bathin Solapan	-	5	163	4
Talang Muandau	-	-	5	-
Bukit Batu	1	1	-	24
Siak Kecil	1	2	83	18
Bandar Laksamana	-	-	-	3
Rupat	-	-	276	35
Rupat Utara	-	-	4	2
Bengkalis	2	-	21	87
Bantan	2	-	166	92
Bengkalis	19	9	739	297

<https://bengkalis.kab.bps.go.id>



Tabel
Table 4.63

Jumlah Pengelola Usaha Pertanian Perorangan Berjenis Kelamin Perempuan Menurut Kecamatan dan Status Kepemilikan Lahan di Kabupaten Bengkalis (orang), 2023
Number of Individual Agricultural Holders of Female Gender by Subdistrict and Land Tenure in Bengkalis Regency (person), 2023

Kecamatan Subdistrict	Status Kepemilikan Lahan/ Land Tenure				
	Sertifikat Hak Milik Right of Ownership Certificate	Sertifikat Hak Guna Bangunan Right to Build Certificate	Sertifikat Hak Milik atas Satuan Rumah Susun Right of Ownership over Stacked Unit Certificate	Sertifikat Hak Guna Usaha Right to Cultivate Certificate	Sertifikat Hak Pakai Right to Use Certificate
(1)	(2)	(3)	(4)	(5)	(6)
Mandau	397	-	-	-	-
Pinggir	262	-	-	2	2
Bathin Solapan	153	-	-	-	1
Talang Muandau	67	-	-	-	-
Bukit Batu	35	-	-	-	-
Siak Kecil	217	-	-	-	16
Bandar Laksamana	43	-	-	-	1
Rupat	635	-	-	-	4
Rupat Utara	118	-	-	-	1
Bengkalis	433	-	-	-	3
Bantan	513	1	-	-	3
Bengkalis	2.873	1	0	2	31



Lanjutan Tabel/Continued Table 4.63

Kecamatan <i>Subdistrict</i>	Status Kepemilikan Lahan/ <i>Land Tenure</i>			
	Leter C/Girik/Pethok D/dll <i>Letter C/Girik/Pethok D/others</i>	Lahan Garapan/ Lahan Gogol Gilir <i>Garapan Land/Gogol Gilir Land</i>	Dimiliki Tanpa Dokumen Resmi <i>Owned without Legal Document</i>	Sewa dengan Perjanjian Tertulis <i>Rented-in or Share- cropped with Legal Agreement</i>
(1)	(7)	(8)	(9)	(10)
Mandau	397	1	17	4
Pinggir	292	-	5	4-
Bathin Solapan	314	-	-	1
Talang Muandau	297	-	2	-
Bukit Batu	267	-	12	-
Siak Kecil	273	-	43	-
Bandar Laksamana	239	-	12	-
Rupat	320	-	4-	-
Rupat Utara	128	-	13	-
Bengkalis	665	4	128	1
Bantan	787	-	127	-
Bengkalis	3.979	5	399	46

<https://bengkalis.kab.bps.go.id>

Lanjutan Tabel/*Continued Table 4.63*

Kecamatan <i>Subdistrict</i>	Status Kepemilikan Lahan/ <i>Land Tenure</i>			
	Sewa tanpa Perjanjian Tertulis <i>Rented-in or Share-cropped without Legal Agreement</i>	Menggarap Lahan Orang Lain <i>Cultivating Other People's Land</i>	Milik Negara atau Lahan Adat yang Diperoleh melalui Program Perhutanan Sosial <i>State or Communal Land Used Under Social Forestry Scheme</i>	Milik Negara atau Lahan Adat yang Diperoleh dengan Perjanjian Tertulis selain Program Perhutanan Sosial <i>State or Communal Land Used with Written Agreement Except under Social Forestry Scheme</i>
(1)	(11)	(12)	(13)	(14)
Mandau	15	63	-	-
Pinggir	21	18	-	-
Bathin Solapan	7	82	-	-
Talang Muandau	-	-	-	-
Bukit Batu	-	8	-	-
Siak Kecil	1	9	-	-
Bandar Laksamana	-	8	-	-
Rupat	2	12	1	-
Rupat Utara	-	1	-	-
Bengkalis	13	374	2	-
Bantan	3	25	-	-
Bengkalis	62	600	3	0



Lanjutan Tabel/Continued Table 4.63

Kecamatan <i>Subdistrict</i>	Status Kepemilikan Lahan/ <i>Land Tenure</i>			
	Milik negara atau Lahan adat yang Digunakan Bersama Tanpa Perjanjian Tertulis (Hak Guna yang Tidak Jelas) <i>State or Communal Land Used Together without Written Agreement (Using Rights not Clear)</i>	Menempati / Mengelola Tanpa Izin <i>Occupied/Squatted without Any Permission</i>	Lainnya <i>Others</i>	Lebih Dari Satu Jenis Kepemilikan <i>More Than One Type of Land Tenure</i>
(1)	(15)	(16)	(17)	(18)
Mandau	12	-	19	16
Pinggir	1	1	2	16
Bathin Solapan	-	5	163	4
Talang Muandau	-	-	5	-
Bukit Batu	1	1	-	24
Siak Kecil	1	2	83	18
Bandar Laksamana	-	-	-	3
Rupat	-	-	276	35
Rupat Utara	-	-	4	2
Bengkalis	2	-	21	87
Bantan	2	-	166	92
Bengkalis	19	9	739	297

<https://bengkalis.kab.bps.go.id>



Tabel
Table 4.64

Jumlah Usaha Pertanian Perorangan Menurut Kecamatan dan Jenis Irigasi di Kabupaten Bengkalis (unit), 2023
Number of Individual Agricultural Holdings by Subdistrict and Type of Irrigation in Bengkalis Regency (units), 2023

Kecamatan Subdistrict	Jenis Irigasi/ Type of Irrigation					
	Irigasi permukaan tanah/Irigasi gravitasi Surface irrigation	Irigasi bawah tanah Ground-water irrigation	Irigasi siraman Right of Sprinkler irrigation	Irigasi tetesan Drip irrigation	Irigasi lainnya Other irrigation	Tidak beririgasi No irrigation
(1)	(2)	(3)	(4)	(5)	(6)	(7)
Mandau	115	-	-	-	75	6.981
Pinggir	83	-	-	-	14	4.880
Bathin Solapan	107	-	-	-	1.053	5.904
Talang Muandau	7	-	-	-	7	4.442
Bukit Batu	3	-	-	-	2	2.665
Siak Kecil	947	-	-	-	485	4.145
Bandar Laksamana	214	-	-	-	83	2.625
Rupat	66	-	-	-	12	8.779
Rupat Utara	910	-	-	-	5	1.632
Bengkalis	36	-	-	-	168	6.251
Bantan	1.018	-	-	-	260	8.107
Bengkalis	3.506	-	-	-	2.164	56.411

Tabel
Table 4.65

Jumlah Usaha Pertanian Perorangan Menurut Kecamatan dan Penggunaan Irigasi Pada Lahan Sawah dan Bukan Sawah di Kabupaten Bengkalis (unit), 2023

Number of Individual Agricultural Holdings by Subdistrict and Irrigation Utilization on Rice-Field Area and Non-Rice-Field Area in Bengkalis Regency (units), 2023

Kecamatan Subdistrict	Menggunakan Irigasi Using Irrigation			Tidak Menggunakan Irigasi Not Using Irrigation		
	Sawah Right of Rice- Field Area	Bukan Sawah Non-Rice- Field Area	Sawah atau Bukan Sawah Rice-Field Area and Non-Rice- Field Area	Sawah Right of Rice-Field Area	Bukan Sawah Non-Rice- Field Area	Sawah atau Bukan Sawah Rice-Field Area and Non-Rice- Field Area
(1)	(2)	(3)	(4)	(5)	(6)	(7)
Mandau	11	180	189	17	6.975	6.981
Pinggir	65	32	97	50	4.854	4.880
Bathin Solapan	2	1.158	1.160	10	5.895	5.904
Talang Muandau	1	13	14	12	4.442	4.442
Bukit Batu	-	5	5	74	2.661	2.665
Siak Kecil	499	1.191	1.404	479	4.080	4.145
Bandar Laksamana	5	293	297	38	2.616	2.625
Rupat	9	71	78	9	8.778	8.779
Rupat Utara	-	915	915	-	1.632	1.632
Bengkalis	1	203	204	9	6.244	6.251
Bantan	338	1.029	1.276	678	8.032	8.107
Bengkalis	931	5.090	5.639	1.376	56.209	56.411



Tabel
Table 4.66

Jumlah Usaha Pertanian Perorangan Menurut Kecamatan dan Jenis Irigasi Pada Lahan Sawah dan Bukan Sawah di Kabupaten Bengkalis (unit), 2023
Number of Individual Agricultural Holdings by Subdistrict and Type of Irrigation on Rice-Field Area and Non-Rice-Field Area in Bengkalis Regency (units), 2023

Kecamatan Subdistrict	Irigasi Permukaan Tanah/Irigasi Gravitasi Surface Irrigation			Irigasi Bawah Tanah Groundwater Irrigation		
	Sawah Right of Rice-Field Area	Bukan Sawah Non-Rice- Field Area	Sawah atau Bukan Sawah Rice-Field Area and Non-Rice- Field Area	Sawah Right of Rice-Field Area	Bukan Sawah Non-Rice- Field Area	Sawah atau Bukan Sawah Rice-Field Area and Non-Rice- Field Area
(1)	(2)	(3)	(4)	(5)	(6)	(7)
Mandau	8	108	115	-	-	-
Pinggir	64	19	83	-	-	-
Bathin Solapan	2	105	107	-	-	-
Talang Muandau	1	6	7	-	-	-
Bukit Batu	-	3	3	-	-	-
Siak Kecil	425	750	947	-	-	-
Bandar Laksamana	4	210	214	-	-	-
Rupat	6	61	66	-	-	-
Rupat Utara	-	910	910	-	-	-
Bengkalis	-	36	36	-	-	-
Bantan	274	830	1018	-	-	-
Bengkalis	784	3.038	3.506	-	-	-



Lanjutan Tabel/Continued Table 4.66

Kecamatan Subdistrict	Irigasi Siraman Sprinkler Irrigation			Irigasi Tetesan Drip Irrigation		
	Sawah Right of Rice-Field Area	Bukan Sawah Non-Rice- Field Area	Sawah atau Bukan Sawah Rice-Field Area and Non-Rice- Field Area	Sawah Right of Rice-Field Area	Bukan Sawah Non-Rice- Field Area	Sawah atau Bukan Sawah Rice-Field Area and Non-Rice- Field Area
(1)	(8)	(9)	(10)	(11)	(12)	(13)
Mandau	-	-	-	-	-	-
Pinggir	-	-	-	-	-	-
Bathin Solapan	-	-	-	-	-	-
Talang Muandau	-	-	-	-	-	-
Bukit Batu	-	-	-	-	-	-
Siak Kecil	-	-	-	-	-	-
Bandar Laksamana	-	-	-	-	-	-
Rupat	-	-	-	-	-	-
Rupat Utara	-	-	-	-	-	-
Bengkalis	-	-	-	-	-	-
Bantan	-	-	-	-	-	-
Bengkalis	-	-	-	-	-	-

<https://bengkalis.kab.bps.go.id>



Lanjutan Tabel/Continued Table 4.66

Kecamatan Subdistrict	Irigasi Lainnya Other Irrigation			Tidak Beririgasi No Irrigation		
	Sawah Right of Rice-Field Area	Bukan Sawah Non-Rice- Field Area	Sawah atau Bukan Sawah Rice-Field Area and Non-Rice- Field Area	Sawah Right of Rice-Field Area	Bukan Sawah Non-Rice- Field Area	Sawah atau Bukan Sawah Rice-Field Area and Non-Rice- Field Area
(1)	(14)	(15)	(16)	(17)	(18)	(19)
Mandau	3	73	75	17	6.975	6.981
Pinggir	1	13	14	50	4.854	4.880
Bathin Solapan	-	1.053	1.053	10	5.895	5.904
Talang Muandau	-	7	7	12	4.442	4.442
Bukit Batu	-	2	2	74	2.661	2.665
Siak Kecil	74	442	485	479	4.080	4.145
Bandar Laksamana	1	83	83	38	2.616	2.625
Rupat	3	10	12	9	8.778	8.779
Rupat Utara	-	5	5	-	1.632	1.632
Bengkalis	1	167	168	9	6.244	6.251
Bantan	64	200	260	678	8.032	8.107
Bengkalis	147	2.055	2.164	1.376	56.209	56.411

BAB

CHAPTER

5

<https://bengkaliskab.bps.go.id>

**TANAMAN
PANGAN**
FOOD CROPS





PENJELASAN TEKNIS

1. **Jumlah Rumah Tangga Usaha Tanaman Semusim** adalah banyaknya rumah tangga yang memelihara/menguasai / melakukan kegiatan budi daya tanaman semusim, termasuk pembibitan tanaman semusim, dengan tujuan sebagian atau seluruh hasilnya untuk dijual/ditukar (khusus tanaman pangan termasuk yang seluruhnya dikonsumsi sendiri).
2. **Jumlah Rumah Tangga Usaha Tanaman Pangan** adalah banyaknya rumah tangga yang melakukan kegiatan pertanian yang menghasilkan produk tanaman pangan (padi dan palawija), termasuk usaha pembibitan tanaman pangan, dan bukan sebagai buruh tani atau pekerja keluarga.
3. **Jumlah Rumah Tangga Usaha Tanaman Hortikultura Semusim** adalah banyaknya rumah tangga yang melakukan kegiatan usaha hortikultura semusim yang menghasilkan produk tanaman sayuran, tanaman buah-buahan, tanaman hias, dan tanaman obat semusim dengan tujuan sebagian atau seluruh hasilnya untuk dijual/ditukar atas risiko usaha.
4. **Jumlah Rumah Tangga Usaha Tanaman Perkebunan Semusim** adalah banyaknya rumah tangga memelihara/menguasai/ melakukan kegiatan budi daya tanaman Perkebunan semusim, termasuk pembibitan tanaman Perkebunan semusim, dengan tujuan sebagian atau seluruh hasilnya untuk dijual/ditukar atas risiko usaha.
5. **Jumlah Usaha Pertanian Perorangan Tanaman Semusim** adalah banyaknya unit usaha perorangan yang memelihara/ menguasai/melakukan kegiatan budi daya tanaman semusim, termasuk pembibitan tanaman semusim, dengan

TECHNICAL NOTES

1. **Number of Temporary Crops Households** is the number of households raises/ controls/engages in temporary crop cultivation, including temporary crops nursery, with the purpose of selling or exchanging part or all of its products (for food crops, including those consumed entirely by themselves).
2. **Number of Food Crops Households** is the number of households carrying out agricultural activities that produce food crops products (paddy and secondary food crops), including food crops nursery, and not as farm laborers or family workers.
3. **Number of Temporary Horticulture Crops Households** is the number of households carrying out temporary horticulture crops activities that produce vegetables, fruit plants, ornamental plants, and medicinal plants, with the purpose of selling/ changing some or all of the results at business risk.
4. **Number of Temporary Estate Crops Households** is the number of households raises/controls/engages in temporary estate crops activities, including temporary estate crops nursery, with the purpose of selling/exchanging some or all of the results at the business risk.
5. **Number of Temporary Crops Individual Agricultural Holdings** is the number of individual holdings raises/controls/ engages in temporary crop cultivation,



tujuan sebagian atau seluruh hasilnya untuk dijual/ditukar (khusus tanaman pangan termasuk yang seluruhnya dikonsumsi sendiri).

6. **Jumlah Usaha Pertanian Perorangan Tanaman Pangan** adalah banyaknya unit usaha perorangan yang melakukan kegiatan pertanian yang menghasilkan produk tanaman pangan (padi dan palawija), termasuk usaha pembibitan tanaman pangan dan bukan sebagai buruh tani atau pekerja keluarga.
7. **Jumlah Usaha Pertanian Perorangan Tanaman Hortikultura Semusim** adalah banyaknya unit usaha perorangan yang melakukan kegiatan usaha hortikultura semusim yang menghasilkan produk tanaman sayuran, tanaman buah-buahan, tanaman hias, dan tanaman obat semusim dengan tujuan sebagian atau seluruh hasilnya untuk dijual/ditukar atas risiko usaha.
8. **Jumlah Usaha Pertanian Perorangan Tanaman Perkebunan Semusim** adalah banyaknya unit usaha perorangan yang memelihara/menguasai/melakukan kegiatan budi daya tanaman Perkebunan semusim, termasuk pembibitan tanaman Perkebunan semusim, dengan tujuan sebagian atau seluruh hasilnya untuk dijual/ditukar atas risiko usaha.
9. **Jumlah Rumah Tangga Usaha Tanaman Padi** adalah banyaknya rumah tangga yang melakukan kegiatan pertanian yang menghasilkan produk tanaman padi, termasuk usaha pembibitan tanaman padi, dan bukan sebagai buruh tani atau pekerja keluarga.
10. **Jumlah Rumah Tangga Usaha Tanaman Palawija** adalah banyaknya rumah tangga yang melakukan kegiatan pertanian yang menghasilkan produk

including temporary crop nurseries, with the purpose of selling or exchanging part or all of its products (for food crops, including those consumed entirely by themselves).

6. **Number of Food Crops Individual Agricultural Holdings** is the number of individual holdings carrying out agricultural activities that produce food crop products (paddy and secondary crops), including food crop nurseries, and not as farm laborers or family workers.
7. **Number of Temporary Horticulture Crops Individual Agricultural Holdings** is the number of individual holdings carrying out temporary horticulture activities that produce temporary vegetables, fruit plants, ornamental plants, and medicinal plants crops products, with the purpose of selling/exchanging some or all of the results at business risk.
8. **Number of Temporary Estate Crops Individual Agricultural Holdings** is the number of individual holdings raises/controls/engages in temporary estate crops activities, including temporary estate crop nursery, with the purpose of selling/exchanging some or all of the results at the business risk.
9. **Number of Paddy Households** is the number of households carrying out agricultural activities that produce paddy crops products, including paddy crops nursery, and not as farm laborers or family workers.
10. **Number of Secondary Food Crops Households** is the number of households



tanaman padi, termasuk usaha pembibitan tanaman padi dan bukan sebagai buruh tani atau pekerja keluarga.

11. **Jumlah Usaha Pertanian Perorangan Tanaman Padi** adalah banyaknya unit usaha perorangan yang melakukan kegiatan pertanian yang menghasilkan produk tanaman padi, termasuk usaha pembibitan tanaman padi dan bukan sebagai buruh tani atau pekerja keluarga.
12. **Jumlah Usaha Pertanian Perorangan Tanaman Palawija** adalah banyaknya unit usaha perorangan yang melakukan kegiatan pertanian yang menghasilkan produk tanaman palawija, termasuk usaha pembibitan tanaman tanaman palawija dan bukan sebagai buruh tani atau pekerja keluarga.
13. **Jumlah Rumah Tangga Usaha Tanaman Padi Ladang** adalah banyaknya rumah tangga yang melakukan kegiatan pertanian yang menghasilkan produk tanaman padi ladang, termasuk usaha pembibitan tanaman padi ladang, dan bukan sebagai buruh tani atau pekerja keluarga.
14. **Jumlah Rumah Tangga Usaha Tanaman Padi Sawah** adalah banyaknya rumah tangga yang melakukan kegiatan pertanian yang menghasilkan produk tanaman padi sawah hibrida dan/atau padi sawah inbrida, termasuk usaha pembibitan tanaman padi sawah hibrida dan/atau padi sawah inbrida, dan bukan sebagai buruh tani atau pekerja keluarga.
15. **Jumlah Rumah Tangga Usaha Tanaman Padi Sawah Hibrida** adalah banyaknya rumah tangga yang melakukan kegiatan pertanian yang menghasilkan produk tanaman padi sawah hibrida, termasuk

carrying out agricultural activities that produce secondary food crops products, including secondary food crops nursery, and not as farm laborers or family workers.

11. **Number of Paddy Individual Agricultural Holdings** is the number of individual holdings carrying out agricultural activities that produce paddy crops products, including paddy crops nursery, and not as farm laborers or family workers.
12. **Number of Secondary Food Crops Individual Agricultural Holdings** is the number of individual holdings carrying out agricultural activities that produce secondary food crops products, including secondary food crops nursery, and not as farm laborers or family workers.
13. **Number of Dryland Paddy Households** is the number of households carrying out agricultural activities that produce dryland paddy crops products, including dryland paddy crops nursery, and not as farm laborers or family workers.
14. **Number of Wetland Paddy Households** is the number of households carrying out agricultural activities that produce wetland hybrid paddy and/or wetland inbred paddy crops products, including wetland hybrid paddy and/or wetland inbred paddy crops nursery, and not as farm laborers or family workers.
15. **Number of Wetland Inbred Paddy Households** is the number of households carrying out agricultural activities that



usaha pembibitan tanaman padi sawah hibrida, dan bukan sebagai buruh tani atau pekerja keluarga.

produce wetland hybrid paddy crops products, including wetland inbred paddy crops nursery, and not as farm laborers or family workers.

16. **Jumlah Rumah Tangga Usaha Tanaman Padi Sawah Inbrida** adalah banyaknya rumah tangga yang melakukan kegiatan pertanian yang menghasilkan produk tanaman padi sawah inbrida, termasuk usaha pembibitan tanaman padi sawah inbrida, dan bukan sebagai buruh tani atau pekerja keluarga.

16. **Number of Wetland Hybrid Paddy Households** is the number of households carrying out agricultural activities that produce wetland inbred paddy crops products, including wetland hybrid paddy crops nursery, and not as farm laborers or family workers.

17. **Jumlah Usaha Pertanian Perorangan Tanaman Padi Ladang** adalah banyaknya unit usaha perorangan yang melakukan kegiatan pertanian yang menghasilkan produk tanaman padi ladang, termasuk usaha pembibitan tanaman padi ladang dan bukan sebagai buruh tani atau pekerja keluarga.

17. **Number of Dryland Paddy Individual Agricultural Holdings** is the number of individual holdings carrying out agricultural activities that produce dryland paddy crops products, including dryland paddy crops nursery, and not as farm laborers or family workers.

18. **Jumlah Usaha Pertanian Perorangan Tanaman Padi Sawah** adalah banyaknya unit usaha perorangan yang melakukan kegiatan pertanian yang menghasilkan produk tanaman padi sawah hibrida dan/atau padi sawah inbrida, termasuk usaha pembibitan tanaman padi sawah hibrida dan/atau padi sawah inbrida dan bukan sebagai buruh tani atau pekerja keluarga.

18. **Number of Wetland Paddy Individual Agricultural Holdings** is the number of individual holdings carrying out agricultural activities that produce wetland hybrid paddy and/or wetland inbred paddy crops products, including wetland hybrid paddy and/or wetland inbred paddy crops nursery, and not as farm laborers or family workers.

19. **Jumlah Usaha Pertanian Perorangan Tanaman Padi Sawah Hibrida** adalah banyaknya unit usaha perorangan yang melakukan kegiatan pertanian yang menghasilkan produk tanaman padi sawah hibrida, termasuk usaha pembibitan tanaman padi sawah hibrida dan bukan sebagai buruh tani atau pekerja keluarga.

19. **Number of Wetland Hybrid Paddy Individual Agricultural Holdings** is the number of individual holdings carrying out agricultural activities that produce wetland hybrid paddy crops products, including wetland hybrid paddy crops nursery, and not as farm laborers or family workers.

20. **Jumlah Usaha Pertanian Perorangan Tanaman Padi Sawah Inbrida** adalah banyaknya unit usaha perorangan yang melakukan kegiatan pertanian

20. **Number of Wetland Inbred Paddy**



yang menghasilkan produk tanaman padi sawah inbrida, termasuk usaha pembibitan tanaman padi sawah inbrida dan bukan sebagai buruh tani atau pekerja keluarga.

21. **Jumlah Rumah Tangga Usaha Tanaman Jagung (Tanaman Pangan dan Hortikultura)** adalah banyaknya rumah tangga yang melakukan kegiatan pertanian yang menghasilkan produk tanaman jagung hibrida dan/atau jagung komposit dan/atau jagung lokal dan/atau jagung manis dan/atau jagung baby/baby corn, termasuk usaha pembibitannya, bukan sebagai buruh tani atau pekerja keluarga.
22. **Jumlah Rumah Tangga Usaha Tanaman Jagung (Tanaman Pangan)** adalah banyaknya rumah tangga yang melakukan kegiatan pertanian yang menghasilkan produk tanaman jagung hibrida dan/atau jagung komposit dan/atau jagung lokal, termasuk usaha pembibitannya, dan bukan sebagai buruh tani atau pekerja keluarga.
23. **Jumlah Rumah Tangga Usaha Tanaman Jagung Hibrida** adalah banyaknya rumah tangga yang melakukan kegiatan pertanian yang menghasilkan produk tanaman jagung hibrida, termasuk usaha pembibitannya, dan bukan sebagai buruh tani atau pekerja keluarga.
24. **Jumlah Rumah Tangga Usaha Tanaman Jagung Lokal** adalah banyaknya rumah tangga yang melakukan kegiatan pertanian yang menghasilkan produk tanaman jagung lokal, termasuk usaha pembibitannya, dan bukan sebagai buruh tani atau pekerja keluarga.
25. **Jumlah Rumah Tangga Usaha Tanaman Jagung (Hortikultura)** adalah banyaknya rumah tangga yang melakukan kegiatan

***Individual Agricultural Holdings** is the number of individual holdings carrying out agricultural activities that produce wetland inbred paddy crops products, including wetland inbred paddy crops nursery, and not as farm laborers or family workers.*

21. ***Number of Maize (Food Crops and Horticulture) Households** is the number of households carrying out agricultural activities that produce hybrid maize and/or composite maize and/or local maize crops and/or sweet corn and/or baby corn crops products, including their nursery, and not as farm laborers or family workers.*
22. ***Number of Maize (Food Crops) Households** is the number of households carrying out agricultural activities that produce hybrid maize and/or composite maize and/or local maize crops, including their nursery, and not as farm laborers or family workers.*
23. ***Number of Hybrid Maize Households** is the number of households carrying out agricultural activities that produce hybrid maize crops, including their nursery, and not as farm laborers or family workers.*
24. ***Number of Local Maize Households** is the number of households carrying out agricultural activities that produce local maize crops products, including their nursery, and not as farm laborers or family workers.*



pertanian yang menghasilkan produk tanaman jagung manis dan/atau jagung baby/baby corn, termasuk usaha pembibitannya, dengan tujuan sebagian atau seluruh hasilnya untuk dijual/ditukar atas risiko usaha.

26. **Jumlah Rumah Tangga Usaha Tanaman Jagung Manis** adalah banyaknya rumah tangga yang melakukan kegiatan pertanian yang menghasilkan produk tanaman jagung manis, termasuk usaha pembibitannya, dengan tujuan sebagian atau seluruh hasilnya untuk dijual/ditukar atas risiko usaha.
27. **Jumlah Rumah Tangga Usaha Tanaman Jagung Baby/Baby Corn** adalah banyaknya rumah tangga yang melakukan kegiatan pertanian yang menghasilkan produk tanaman jagung baby/baby corn, termasuk usaha pembibitannya, dengan tujuan sebagian atau seluruh hasilnya untuk dijual/ditukar atas risiko usaha.
28. **Jumlah Usaha Pertanian Perorangan Tanaman Jagung (Tanaman Pangan dan Hortikultura)** adalah banyaknya unit usaha yang melakukan kegiatan pertanian yang menghasilkan produk tanaman jagung hibrida dan/atau jagung komposit dan/atau jagung lokal dan/atau jagung manis dan/atau jagung baby/baby corn, termasuk usaha pembibitannya, bukan sebagai buruh tani atau pekerja keluarga.
29. **Jumlah Usaha Pertanian Perorangan Tanaman Jagung (Tanaman Pangan)** adalah banyaknya unit usaha perorangan yang melakukan kegiatan pertanian yang menghasilkan produk tanaman jagung hibrida dan/atau jagung komposit dan/atau jagung lokal, termasuk usaha pembibitannya, dan bukan sebagai buruh tani atau pekerja keluarga.

25. **Number of Maize (Horticulture) Households** is the number of households carrying out agricultural activities that produce sweet corn and/or baby corn crops products, including their nursery, with the purpose of selling/exchanging some or all of the results at the business risk.

26. **Number of Sweet Corn Households** is the number of households carrying out agricultural activities that produce sweet corn crops products, including their nursery, with the purpose of selling/exchanging some or all of the results at the business risk.

27. **Number of Baby Corn Households** is the number of households carrying out agricultural activities that produce baby corn crops products, including their nursery, with the purpose of selling/exchanging some or all of the results at the business risk.

28. **Number of Maize (Food Crops and Horticulture) Individual Agricultural Holdings** is the number of individual agricultural holdings carrying out agricultural activities that produce hybrid maize and/or composite maize and/or local maize crops and/or sweet corn and/or baby corn crops products, including their nursery, and not as farm laborers or family workers.

29. **Number of Maize (Food Crops) Individual Agricultural Holdings** is the number of individual holdings carrying out agricultural activities that produce hybrid



30. **Jumlah Usaha Pertanian Perorangan Tanaman Jagung Hibrida** adalah banyaknya unit usaha perorangan yang melakukan kegiatan pertanian yang menghasilkan produk tanaman jagung hibrida, termasuk usaha pembibitannya, dan bukan sebagai buruh tani atau pekerja keluarga.
31. **Jumlah Usaha Pertanian Perorangan Tanaman Jagung Lokal** adalah banyaknya unit usaha perorangan yang melakukan kegiatan pertanian yang menghasilkan produk tanaman jagung lokal, termasuk usaha pembibitannya, dan bukan sebagai buruh tani atau pekerja keluarga.
32. **Jumlah Usaha Pertanian Perorangan Tanaman Jagung (Hortikultura)** adalah banyaknya unit usaha perorangan yang melakukan kegiatan pertanian yang menghasilkan produk tanaman jagung manis dan/atau jagung baby/baby corn, termasuk usaha pembibitannya, dengan tujuan sebagian atau seluruh hasilnya untuk dijual/ditukar atas risiko usaha.
33. **Jumlah Usaha Pertanian Perorangan Tanaman Jagung Manis** adalah banyaknya unit usaha perorangan yang melakukan kegiatan pertanian yang menghasilkan produk tanaman jagung manis, termasuk usaha pembibitannya, dengan tujuan sebagian atau seluruh hasilnya untuk dijual/ditukar atas risiko usaha.
34. **Jumlah Usaha Pertanian Perorangan Tanaman Jagung Baby/Baby Corn** adalah banyaknya unit usaha perorangan yang melakukan kegiatan pertanian yang menghasilkan produk tanaman jagung baby/baby corn, termasuk usaha pembibitannya, dengan tujuan sebagian atau seluruh hasilnya untuk dijual/ditukar atas risiko usaha.
- maize and/or composite maize and/or local maize crops, including their nursery, and not as farm laborers or family workers.*
30. **Number of Hybrid Maize Individual Agricultural Holdings** is the number of individual holdings carrying out agricultural activities that produce hybrid maize, including their nursery, and not as farm laborers or family workers.
31. **Number of Local Maize Individual Agricultural Holdings** is the number of individual holdings carrying out agricultural activities that produce local maize, including their nurseries, and not as farm laborers or family workers.
32. **Number of Maize (Horticulture) Individual Agricultural Holdings** is the number of individual holdings carrying out agricultural activities that produce sweet corn and/or baby corn, including their nurseries, with the purpose of selling/exchanging some or all of the results at the business risk.
33. **Number of Sweet Corn Individual Agricultural Holdings** is the number of individual holdings carrying out agricultural activities that produce sweet corn, including their nurseries, with the purpose of selling/exchanging some or all of the results at the business risk.
34. **Number of Baby Corn Individual Agricultural Holdings** is the number of individual holdings carrying out agricultural activities that produce baby



35. **Jumlah Rumah Tangga Usaha Budi Daya Tanaman Pangan** adalah banyaknya rumah tangga yang melakukan kegiatan pengolahan lahan, penanaman, pemeliharaan, dan pemanenan tanaman pangan, dan bukan sebagai buruh tani atau pekerja keluarga.
36. **Jumlah Rumah Tangga Usaha Pembibitan Tanaman Pangan** adalah banyaknya rumah tangga yang melakukan kegiatan pemuliaan, produksi, dan sertifikasi benih/bibit tanaman pangan, dan bukan sebagai buruh tani atau pekerja keluarga.
37. **Jumlah Rumah Tangga Usaha Budi Daya dan Pembibitan Tanaman Pangan** adalah banyaknya rumah tangga yang melakukan kegiatan pengolahan lahan, penanaman, pemeliharaan, dan pemanenan tanaman pangan sekaligus pemuliaan, produksi, dan sertifikasi benih/bibit tanaman pangan, dan bukan sebagai buruh tani atau pekerja keluarga.
38. **Jumlah Usaha Pertanian Perorangan Budi Daya Tanaman Pangan** adalah banyaknya unit usaha perorangan yang melakukan kegiatan pengolahan lahan, penanaman, pemeliharaan, dan pemanenan tanaman pangan.
39. **Jumlah Usaha Pertanian Perorangan Pembibitan Tanaman Pangan** adalah banyaknya unit usaha perorangan yang melakukan kegiatan pemuliaan, produksi, dan sertifikasi benih/bibit tanaman pangan.
40. **Jumlah Usaha Pertanian Perorangan Budi Daya dan Pembibitan Tanaman Pangan** adalah banyaknya unit usaha perorangan yang melakukan kegiatan pengolahan lahan, penanaman, *corn, including their nurseries, with the purpose of selling/exchanging some or all of the results at the business risk.*
35. **Number of Food Crops Cultivation Households** is the number of households carrying out food crops land preparation, planting, raising, and harvesting, and not as farm laborers or family workers.
36. **Number of Food Crops Nursery Households** is the number of households carrying out breeding, production, and certification of food crops seeds/seedlings, and not as farm laborers or family workers.
37. **Number of Food Crops Cultivation and Nursery Households** is the number of households carrying out food crops land preparation, planting, raising, and harvesting simultaneously with carrying out breeding, production, and certification of food crops seeds/seedlings, and not as farm laborers or family workers.
38. **Number of Food Crops Cultivation Individual Agricultural Holdings** is the number of individual holdings carrying out food crops land preparation, planting, raising, and harvesting.
39. **Number of Food Crops Nursery Individual Agricultural Holdings** is the number of individual holdings carrying out breeding, production, and certification of food crops seeds/seedlings.



pemeliharaan, dan pemanenan tanaman pangan sekaligus pemuliaan, produksi, dan sertifikasi benih/bibit tanaman pangan, dan bukan sebagai buruh tani atau pekerja keluarga.

41. **Kondisi Utama Tanaman Tunggal** adalah pola penanaman satu jenis tanaman yang ditanam dalam suatu bidang lahan pada satu periode/musim tanam (monokultur).
42. **Kondisi Utama Tanaman Campuran** adalah pola penanaman dua macam atau lebih jenis tanaman di dalam suatu bidang lahan secara tidak teratur (tanpa jarak tanam dan larikan yang teratur).
43. **Kondisi Utama Tanaman Tumpang Sari** adalah pola penanaman dua jenis tanaman atau lebih yang umurnya sama dengan jarak tanam dan larikan yang teratur, salah satu tanaman tersebut adalah tanaman pokok, serta penanaman dan pemanenan bisa dilakukan bersamaan.
44. **Kondisi Utama Tanaman Asosiasi antara Semusim dan Tahunan** adalah pola penanaman tanaman semusim ditanam di antara tanaman tahunan dengan jarak tanam dan larikan yang teratur dalam satu bidang lahan (tanaman sela).
45. **Jumlah Rumah Tangga Usaha Tanaman Pangan dengan Sistem Pemanenan Dipanen Sendiri** adalah banyaknya rumah tangga yang melakukan kegiatan budi daya tanaman pangan dengan pemanenan dilakukan sendiri oleh unit usaha pertanian, termasuk menggunakan tenaga kerja dibayar, menggunakan tenaga kerja tidak dibayar, maupun secara borongan/bawon.
40. **Number of Food Crops Cultivation and Nursery Individual Agricultural Holdings** is the number of individual agricultural holdings carrying out food crops land preparation, planting, raising, and harvesting simultaneously with carrying out breeding, production, and certification of food crops seeds/seedlings, and not as farm laborers or family workers.
41. **Main Condition of Crops Single Cropping** involves growing a single crop on the same piece of land at one time/one growing season (monoculture).
42. **Main Condition of Crops Mixed Cropping** involves growing two or more crops unsystematically on the same piece of land (without regular spacing and rows).
43. **Main Condition of Crops Intercropping** involves growing two or more crops with similar growth duration and systematic spacing or rowing, in which one crop as a main crop, and planting and harvesting can be conducted simultaneously.
44. **Main Condition of Crops Associated Crops between Temporary and Permanent Crops** involves growing temporary crops in a plantation of permanent crops with systematic spacing and rowing on the same piece of land.
45. **Number of Food Crops Cultivation Households with a Self Harvesting system** is the number of households carrying



46. **Jumlah Rumah Tangga Usaha Tanaman Pangan dengan Sitem Pemanenan Dijijonkan** adalah banyaknya rumah tangga yang melakukan kegiatan budi daya tanaman pangan dengan pemanenan dimana tanaman dijual sebelum masa panen dan pemeliharaan sampai dengan pemanenan menjadi tanggung jawab pengijon.
47. **Jumlah Rumah Tangga Usaha Tanaman Pangan dengan Sistem Pemanenan Ditebaskan** adalah banyaknya rumah tangga yang melakukan kegiatan budi daya tanaman pangan dengan pemanenan dimana tanaman dijual di lokasi kepada penebas pada saat tanaman sudah siap untuk dipanen, serta petani akan menerima harga yang sudah disetujui oleh kedua belah pihak dan pelaksanaan panen menjadi tanggung jawab penebas.
48. **Jumlah Rumah Tangga Usaha Tanaman Pangan yang Tanamannya Panen Belum Habis** adalah banyaknya rumah tangga yang melakukan kegiatan budi daya tanaman pangan dengan pemanenan lebih dari satu kali dan pada periode pelaporan belum dibongkar.
49. **Jumlah Rumah Tangga Usaha Tanaman Pangan yang Tanamannya Puso** adalah banyaknya rumah tangga yang melakukan kegiatan budi daya tanaman pangan yang hasil panennya kurang dari atau sama dengan 11% dari keadaan normal, karena tanaman mengalami kerusakan yang diakibatkan oleh serangan OPT (Organisme Pengganggu Tumbuhan), DPI (Dampak Perubahan Iklim) dan/atau oleh sebab lainnya (gempa bumi, dll).
50. **Jumlah Rumah Tangga Usaha Tanaman Pangan yang Tidak Panen** adalah banyaknya rumah tangga yang
- out food crops cultivation activities in which the harvest is conducted by their agricultural holding units, including using paid labor, unpaid labor, or on a wholesale basis.*
46. **Number of Food Crop Cultivation Households with “Sold Long Before the Harvest” Harvesting System** is the number of households carrying out food crops cultivation activities in which the crops are sold long before the harvest period and the maintenance up to harvesting is the responsibility of the buyer (usually the middlemen).
47. **Number of Food Crop Cultivation Households with “Sold Right Before the Harvest” Harvesting System** is the number of households carrying out food crops cultivation activities in which the crops are sold on-site to the buyer when the crops are ready to be harvested and farmers will receive a price that has been agreed upon by both parties and harvesting is the responsibility of the buyer.
48. **Number of Food Crop Cultivation Households whose Crop is Partially Harvested** is the number of households carrying out food crops cultivation activities in which the harvest is conducted more than once and has not been dismantled in the reporting period.
49. **Number of Food Crops Cultivation Households Experiencing Crop Failure** is the number of households carrying out food crop cultivation activities with harvest less than or equal to 11% of normal conditions because the crops are damaged due to pest attacks, the impact of climate change, and/or due to other reasons (earthquakes, etc.).



melakukan kegiatan budi daya tanaman pangan yang tidak melakukan panen karena merasa rugi apabila melakukan pemanenan karena harga jual sedang turun sehingga biaya panen lebih tinggi dibandingkan nilai produksi.

51. **Jumlah Rumah Tangga Usaha Tanaman Pangan yang Belum Panen** adalah banyaknya rumah tangga yang melakukan kegiatan budi daya tanaman pangan yang belum melakukan pemanenan pada periode subround yang ditanyakan.
52. **Jumlah Usaha Pertanian Perorangan Tanaman Pangan dengan Sistem Pemanenan Dipanen Sendiri** adalah banyaknya unit usaha perorangan yang melakukan kegiatan budi daya tanaman pangan dengan dengan pemanenan dilakukan sendiri oleh unit usaha pertanian, termasuk menggunakan tenaga kerja dibayar, menggunakan tenaga kerja tidak dibayar, maupun secara borongan/bawon
53. **Jumlah Usaha Pertanian Perorangan Tanaman Pangan dengan Sistem Pemanenan Dijonkan** adalah banyaknya unit usaha perorangan yang melakukan kegiatan budi daya tanaman pangan dengan pemanenan dimana tanaman dijual sebelum masa panen dan pemeliharaan sampai dengan pemanenan menjadi tanggung jawab pengijon.
54. **Jumlah Usaha Pertanian Perorangan Tanaman Pangan dengan Sistem Pemanenan Ditebaskan** adalah banyaknya unit usaha perorangan yang melakukan kegiatan budi daya tanaman pangan dengan pemanenan dimana tanaman dijual di lokasi kepada penebas pada saat tanaman sudah siap untuk dipanen, serta petani akan menerima
50. **Number of Food Crops Cultivation Households Not Harvesting** is the number of households carrying out food crops cultivation activities but not harvesting because they believe they will suffer a loss by harvesting since the selling price is declining so that the cost of harvesting is higher than the production value.
51. **Number of Food Crops Cultivation Households Not Yet Harvesting** is the number of households carrying out food crops cultivation activities that have not yet been harvested in the particular subround period.
52. **Number of Food Crops Individual Agricultural Holdings With a Self Harvesting system** is the number of individual holdings carrying out food crop cultivation activities in which the harvest is conducted by their agricultural holding unit, including using paid labor, unpaid labor, or on a wholesale basis.
53. **Number of Food Crop Individual Agricultural Holdings with "Sold Long Before the Harvest" Harvesting System** is the number of individual holdings carrying out food crop cultivation activities in which the crops are sold before the harvest period and the maintenance up to harvesting is the responsibility of the buyer (middlemen).
54. **Number of Food Crop Individual Agricultural Holdings with "Sold Right**



harga yang sudah disetujui oleh kedua belah pihak dan pelaksanaan panen menjadi tanggung jawab penebas.

55. **Jumlah Usaha Pertanian Perorangan Tanaman Pangan yang Tanamannya Panen Belum Habis** adalah banyaknya unit usaha perorangan yang melakukan kegiatan budi daya tanaman pangan dengan dengan pemanenan lebih dari satu kali dan pada periode pelaporan belum dibongkar.
56. **Jumlah Usaha Pertanian Perorangan Tanaman Pangan yang Tanamannya Puso** adalah banyaknya unit usaha perorangan yang melakukan kegiatan budi daya tanaman pangan yang hasil panennya kurang dari atau sama dengan 11% dari keadaan normal, karena tanaman mengalami kerusakan yang diakibatkan oleh serangan OPT (Organisme Pengganggu Tumbuhan), DPI (Dampak Perubahan Iklim) dan/ atau oleh sebab lainnya (gempa bumi, dll).
57. **Jumlah Usaha Pertanian Perorangan Tanaman Pangan yang Tidak Panen** adalah banyaknya unit usaha perorangan yang melakukan kegiatan budi daya tanaman pangan yang tidak melakukan panen karena merasa rugi apabila melakukan pemanenan karena harga jual sedang turun sehingga biaya panen lebih tinggi dibandingkan nilai produksi.
58. **Jumlah Usaha Pertanian Perorangan Tanaman Pangan yang Belum Panen** adalah banyaknya unit usaha perorangan yang melakukan kegiatan budi daya tanaman pangan yang belum melakukan pemanenan pada periode subround yang ditanyakan.
59. **Luas Tanam** adalah luas tanam yang betul-betul ditanam, baik penanaman

***Before the Harvest” Harvesting System** is the number of individual holdings carrying out food crops cultivation activities in which the crops are sold on-site to the buyer when the crops are ready to be harvested and farmers will receive a price that has been agreed upon by both parties and harvesting is the responsibility of the buyer.*

55. **Number of Food Crops Individual Agricultural Holdings whose Crop is Partially Harvested** is the number of individual holdings carrying out food crops cultivation activities in which the harvest is conducted more than once and has not been dismantled in the reporting period.
56. **Number of food crop Individual Agricultural Holdings Experiencing Crop Failure** is the number of individual holdings carrying out food crops cultivation activities with harvest less than or equal to 11% of normal conditions because the crops are damaged due to pest attacks, the impact of climate change, and/or due to other reasons (earthquakes, etc.).
57. **Number of Food Crops Individual Agricultural Holdings Not Harvesting** is the number of individual holdings carrying out food crops cultivation activities but not harvesting because they believe they will suffer a loss by harvesting since the selling price is declining so that the cost of harvesting is higher than the production value.
58. **Number of Food Crops Individual Agricultural Holdings Not Yet Harvesting**



yang bersifat normal maupun penanaman yang dilakukan untuk mengganti tanaman yang dibabat/dimusnahkan karena terserang OPT atau sebab-sebab lain.

60. **Rata-rata Luas Tanam (Rumah Tangga Usaha Pertanian)** adalah jumlah luas tanam dibagi dengan jumlah rumah tangga usaha tanaman tertentu.
61. **Penyebab Utama Luas Panen Lebih Kecil dari Luas Tanam Kekeringan** adalah kondisi luas panen lebih kecil dari luas tanam karena suatu keadaan yang sedang mengalami kekurangan pasokan air atau sedang keadaan kering di suatu daerah dengan jangka waktu yang panjang.
62. **Penyebab Utama Luas Panen Lebih Kecil dari Luas Tanam Hama** adalah kondisi luas panen lebih kecil dari luas tanam karena serangan hewan yang mengganggu produksi pertanian, seperti babi hutan, tupai, tikus, dan terutama serangga.
63. **Penyebab Utama Luas Panen Lebih Kecil dari Luas Tanam Penyakit** adalah kondisi luas panen lebih kecil dari luas tanam karena kelompok mikroorganisme yang aktivitasnya menimbulkan kerusakan pada tanaman.
64. **Penyebab Utama Luas Panen Lebih Kecil dari Luas Tanam Banjir** adalah kondisi luas panen lebih kecil dari luas tanam karena peristiwa terbenamnya daratan (yang biasanya kering) karena volume air meningkat.
65. **Penyebab Utama Luas Panen Lebih Kecil dari Luas Tanam Panen Sebagian** adalah kondisi luas panen lebih kecil dari luas tanam karena belum panen sepenuhnya (hanya sebagian yang baru selesai panen).
- is the number of individual holdings carrying out food crops cultivation activities that have not yet been harvested in the particular subround period.*
59. **Planted Area** is the area of land that has been planted, either normal planting or planting carried out to replace crops that have been cleared/destroyed due to pest attacks or other reasons.
60. **Planted Area per Household** is the total planted area divided by the number of particular crop households.
61. **The Main Cause of the Harvest Area Smaller than the Planting Area is Drought** is a condition of the harvested area is smaller than the planted area because the situation of a lack of water supply or dry in an area for a long period of time.
62. **The Main Cause of the Harvest Area Smaller than the Planting Area is Pest** is a condition of the harvested area is smaller than the planted area due to animal attacks that disrupt agricultural production, such as wild boars, squirrels, mice, and especially insects.
63. **The Main Cause of the Harvest Area Smaller than the Planting Area is Diseases** is a condition of the harvested area is smaller than the planted area due to groups of microorganisms whose activities cause damage to plant.
64. **The Main Cause of the Harvest Area Smaller than the Planting Area is Flood** is a condition of the harvested area is smaller than the planted area due to the sinking of land (which is usually dry) because the volume of water increases.



66. **Penyebab Utama Luas Panen Lebih Kecil dari Luas Tanam Panen Dirusak oleh Hewan** adalah kondisi luas panen lebih kecil dari luas tanam karena dirusak oleh hewan.
67. **Penyebab Utama Luas Panen Lebih Kecil dari Luas Tanam Panen Dirusak Pencurian** adalah kondisi luas panen lebih kecil dari luas tanam karena tanaman diambil tanpa izin atau dengan tidak sah.
68. **Penyebab Utama Luas Panen Lebih Kecil dari Luas Tanam Panen Dirusak Lainnya** adalah kondisi luas panen lebih kecil dari luas tanam karena penyebab lainnya.
69. **Pemanfaatan Produksi Seluruhnya Dijual** jika seluruh produksi untuk dijual/ditukar.
70. **Pemanfaatan Produksi Sebagian Besar Dijual** jika persentase produksi yang dijual/ditukar lebih besar daripada persentase produksi yang dikonsumsi sendiri.
71. **Pemanfaatan Produksi Sebagian Besar Dikonsumsi Sendiri** jika persentase produksi yang dikonsumsi sendiri lebih besar daripada persentase produksi yang dijual/ditukar.
72. **Pemanfaatan Produksi Seluruhnya Dikonsumsi Sendiri** jika seluruh produksi digunakan untuk konsumsi sendiri.
73. **Pemanfaatan Produksi Belum Dijual** jika hasil produksinya belum ada yang dijual, termasuk jika tanaman belum panen atau sudah panen tetapi belum dijual (masih disimpan).
65. ***The Main Cause of the Harvest Area Smaller than the Planting Area is Partially Harvested** is a condition of the harvested area is smaller than the planted area because it has not been fully harvested (only part of it has just been harvested).*
66. ***The Main Cause of the Harvest Area Smaller than the Planting Area is Damaged by Animals** is a condition of the harvested area is smaller than the planted area because it has been damaged by animals.*
67. ***The Main Cause of the Harvest Area Smaller than the Planting Area is Theft** is a condition of the harvested area is smaller than the planted area because the crops are taken without permission or illegally.*
68. ***The Main Cause of the Harvest Area Smaller than the Planting Area is Others** is a condition of the harvested area is smaller than the planted area because of other reasons.*
69. ***Production Utilization is Sold Entirely** when all production is for sale/exchange.*
70. ***Production Utilization is Mainly for Sale** when the percentage of production sold/exchanged greater than the percentage of production consumed by themselves.*
71. ***Production Utilization is Mainly for Own Consumption** when the percentage of production for own consumption is greater than the percentage of production sold/exchanged.*
72. ***Production Utilization is Consumed Entirely** when all production is for own consumption.*



74. **Rata-rata Luas Tanam (Usaha Pertanian Perorangan)** adalah jumlah luas tanam dibagi dengan jumlah usaha pertanian perorangan tanaman tertentu.
73. ***Production Utilization is Not Yet Been Sold*** when the percentage of production that has not yet been sold, either the crops have not yet been harvested or have been harvested but not yet sold (still being stored).
74. ***Planted Area per Individual Agricultural Holding*** is the total planted area divided by the number of particular crop households.

<https://bengkaliskab.bps.go.id>



Tabel
Table

5.1

Jumlah Rumah Tangga Usaha Tanaman Semusim Menurut Kecamatan dan Subsektor di Kabupaten Bengkalis (rumah tangga), 2023
Number of Temporary Crops Households by Subdistrict and Subsector in Bengkalis Regency (households), 2023

Kecamatan Subdistrict	Tanaman Semusim ¹ Temporary Crops ¹	Subsektor/Subsector		
		Tanaman Pangan Food Crops	Tanaman Hortikultura Horticulture Crops	Tanaman Perkebunan Estate Crops
(1)	(2)	(3)	(4)	(5)
Mandau	657	451	213	24
Pinggir	408	231	195	2
Bathin Solapan	527	215	338	67
Talang Muandau	54	21	35	-
Bukit Batu	302	154	174	10
Siak Kecil	1.195	1.115	98	2
Bandar Laksamana	104	82	24	-
Rupat	73	38	35	5
Rupat Utara	29	7	22	-
Bengkalis	631	228	399	89
Bantan	1.371	1.175	222	10
Bengkalis	5.351	3.717	1.755	209

Catatan/Note: ¹ Satu RTUP dapat mengusahakan lebih dari satu subsektor/One Agricultural Household can engage in more than one subsector.

Tabel
Table

5.2

Jumlah Usaha Pertanian Perorangan Tanaman Semusim Menurut Kecamatan dan Subsektor di Kabupaten Bengkulu (unit), 2023
Number of Temporary Crops Individual Agricultural Holdings by Subdistrict and Subsector in Bengkulu Regency (units), 2023

Kecamatan Subdistrict	Tanaman Semusim ¹ Temporary Crops ¹	Subsektor/Subsector		
		Tanaman Pangan Food Crops	Tanaman Hortikultura Horticulture Crops	Tanaman Perkebunan Estate Crops
(1)	(2)	(3)	(4)	(5)
Mandau	657	451	213	24
Pinggir	408	231	195	2
Bathin Solapan	534	218	343	67
Talang Muandau	54	21	35	-
Bukit Batu	304	154	176	10
Siak Kecil	1.197	1.115	99	2
Bandar Laksamana	104	82	24	-
Rupat	73	38	35	5
Rupat Utara	29	7	22	-
Bengkalis	631	228	399	89
Bantan	1.386	1.188	222	10
Bengkalis	5.377	3.733	1.763	209

Catatan/Note: ¹Satu UTP dapat mengusahakan lebih dari satu subsektor/One Individual Agricultural Holding can engage in more than one subsector.

<https://bengkalisjab.bps.go.id>



Tabel
Table

5.3

Jumlah Rumah Tangga Usaha Tanaman Pangan Menurut Kecamatan dan Kelompok Tanaman Pangan di Kabupaten Bengkulu (rumah tangga), 2023
Number of Food Crops Households by Subdistrict and Category of Food Crops in Bengkulu Regency (households), 2023

Kecamatan Subdistrict	Tanaman Pangan ¹ Food Crops ¹	Kelompok Tanaman Pangan Category of Food Crops	
		Padi Paddy	Palawija Secondary Food Crops
(1)	(2)	(3)	(4)
Mandau	451	60	395
Pinggir	231	116	116
Bathin Solapan	215	11	206
Talang Muandau	21	16	6
Bukit Batu	154	75	79
Siak Kecil	1.115	1.075	47
Bandar Laksamana	82	79	3
Rupat	38	22	16
Rupat Utara	7	1	6
Bengkalis	228	19	209
Bantan	1.175	1.161	18
Bengkalis	3.717	2.635	1.101

Catatan/Note: ¹ Satu RTUP dapat mengusahakan lebih dari satu kelompok tanaman pangan/One Agricultural Household can engage in more than one category of food crops.

Tabel
Table

5.4

Jumlah Usaha Pertanian Perorangan Tanaman Pangan Menurut Kecamatan dan Kelompok Tanaman Pangan di Kabupaten Bengkulu (unit), 2023
Number of Food Crops Individual Agricultural Holdings by Subdistrict and Category of Food Crops in Bengkulu Regency (units), 2023

Kecamatan Subdistrict	Tanaman Pangan ¹ Food Crops ¹	Kelompok Tanaman Pangan Category of Food Crops	
		Padi Paddy	Palawija Secondary Food Crops
(1)	(2)	(3)	(4)
Mandau	451	60	395
Pinggir	231	116	116
Bathin Solapan	218	11	208
Talang Muandau	21	16	6
Bukit Batu	154	75	79
Siak Kecil	1.115	1.075	47
Bandar Laksamana	82	79	3
Rupat	38	22	16
Rupat Utara	7	1	6
Bengkalis	228	19	209
Bantan	1.188	1.171	18
Bengkalis	3.733	2.645	1.103

Catatan/Note: ¹ Satu UTP dapat mengusahakan lebih dari satu kelompok tanaman pangan/One Individual Agricultural Holding can engage in more than one category of food crops.

<https://bengkalis.kab.bng.go.id>



Tabel
Table

5.5

Jumlah Rumah Tangga Usaha Tanaman Padi Menurut Kecamatan dan Jenis Tanaman di Kabupaten Bengkulu (rumah tangga), 2023
Number of Paddy Households by Subdistrict and Type of Crops in Bengkulu Regency (households), 2023

Kecamatan Subdistrict	Padi Ladang Dryland Paddy	Padi Sawah ¹ Wetland Paddy ¹
(1)	(2)	(3)
Mandau	26	34
Pinggir	28	88
Bathin Solapan	5	6
Talang Muandau	6	10
Bukit Batu	21	54
Siak Kecil	178	897
Bandar Laksamana	51	28
Rupat	2	20
Rupat Utara	1	-
Bengkalis	7	12
Bantan	172	990
Bengkalis	497	2139

Catatan/Note: ¹Satu RTUP dapat mengusahakan lebih dari satu varietas padi sawah/One Agricultural Household can engage in more than one variety of wetland paddy.

<https://bengkalis.kab.bps.go.id>

Tabel 5.6 **Jumlah Usaha Pertanian Perorangan Tanaman Padi Menurut Kecamatan dan Jenis Tanaman di Kabupaten Bengkalis (unit), 2023**
Table 5.6 **Number of Paddy Individual Agricultural Holdings by Subdistrict and Type of Crops in Bengkalis Regency (units), 2023**

Kecamatan Subdistrict	Padi Ladang Dryland Paddy	Padi Sawah ¹ Wetland Paddy ¹
(1)	(2)	(3)
Mandau	26	34
Pinggir	28	88
Bathin Solapan	5	6
Talang Muandau	6	10
Bukit Batu	21	54
Siak Kecil	178	897
Bandar Laksamana	51	28
Rupat	2	20
Rupat Utara	1	-
Bengkalis	7	12
Bantan	175	996
Bengkalis	500	2.145

Catatan/Note: ¹ Satu UTP dapat mengusahakan lebih dari satu varietas padi sawah/One Individual Agricultural Holding can engage in more than one variety of wetland paddy.

<https://bengkalis.kab.bps.go.id>



Tabel
Table

5.7

Jumlah Rumah Tangga Usaha Tanaman Jagung Menurut Kecamatan, Subsektor, dan Jenis Tanaman di Kabupaten Bengkalis (rumah tangga), 2023
Number of Maize Households by Subdistrict, Subsector, and Type of Crops in Bengkalis Regency (households), 2023

Kecamatan Subdistrict	Jagung (Tanaman Pangan dan Hortikultura) ¹ Maize (Food Crops and Horticulture) ¹	Tanaman Pangan Food Crops			
		Jagung (Tanaman Pangan) ² Maize (Food Crops) ²	Jagung Hibrida Hybrid Maize	Jagung Komposit Composite Maize	Jagung Lokal Local Maize
(1)	(2)	(3)	(4)	(5)	(6)
Mandau	41	16	3	-	13
Pinggir	10	4	3	-	1
Bathin Solapan	45	24	15	-	9
Talang Muandau	1	1	1	-	-
Bukit Batu	3	1	1	-	-
Siak Kecil	2	-	-	-	-
Bandar Laksamana	-	-	-	-	-
Rupat	1	1	1	-	-
Rupat Utara	1	-	-	-	-
Bengkalis	16	4	4	-	-
Bantan	3	1	1	-	-
Bengkalis	123	52	29	-	23

<https://bengkalislab.bps.go.id>



Lanjutan Tabel/*Continued Table 5.7*

Kecamatan Subdistrict	Jagung (Tanaman Pangan dan Hortikultura) ¹ Maize (Food Crops and Horticulture) ¹	Tanaman Hortikultura Horticulture Crops		
		Jagung (Hortikultura) ³ Maize (Horticulture) ³	Jagung Manis Sweet Corn	Jagung Baby/Baby Corn Baby Corn
(1)	(2)	(7)	(8)	(9)
Mandau	41	25	25	-
Pinggir	10	6	6	-
Bathin Solapan	45	21	19	2
Talang Muandau	1	-	-	-
Bukit Batu	3	2	2	-
Siak Kecil	2	2	2	-
Bandar Laksamana	-	-	-	-
Rupat	1	-	-	-
Rupat Utara	1	1	1	-
Bengkalis	16	12	12	-
Bantan	3	2	2	-
Bengkalis	123	71	69	2

Catatan/Note: ¹Satu RTUP dapat mengusahakan lebih dari satu komoditas jagung (tanaman pangan) dan/atau jagung (hortikultura)/One Agricultural Household can engage in more than one commodity of maize (food crops) and/or maize (horticulture).

²Satu RTUP dapat mengusahakan lebih dari satu komoditas jagung (tanaman pangan). RTUP jagung pada tabel-tabel berikutnya hanya mencakup jagung (tanaman pangan)/One Agricultural Household can engage in more than one commodity of maize (food crops). Maize Agricultural Household in the following tables only includes maize (food crops).

³Satu RTUP dapat mengusahakan lebih dari satu komoditas jagung (hortikultura)/One Agricultural Household can engage in more than one commodity of maize (food crops).

<https://bengkalis.bps.go.id>



Tabel
Table

5.8

Jumlah Usaha Pertanian Perorangan Tanaman Jagung Menurut Kecamatan, Subsektor, dan Jenis Tanaman di Kabupaten Bengkulu (unit), 2023
Number of Maize Individual Agricultural Holdings by Subdistrict, Subsector, and Type of Crops in Bengkulu Regency (units), 2023

Kecamatan Subdistrict	Jagung (Tanaman Pangan dan Hortikultura) ¹ Maize (Food Crops and Horticulture) ¹	Tanaman Pangan Food Crops			
		Jagung (Tanaman Pangan) ² Maize (Food Crops) ²	Jagung Hibrida Hybrid Maize	Jagung Komposit Composite Maize	Jagung Lokal Local Maize
(1)	(2)	(3)	(4)	(5)	(6)
Mandau	41	16	3	-	13
Pinggir	10	4	3	-	1
Bathin Solapan	45	24	15	-	9
Talang Muandau	1	1	1	-	-
Bukit Batu	3	1	1	-	-
Siak Kecil	2	-	-	-	-
Bandar Laksamana	-	-	-	-	-
Rupat	1	1	1	-	-
Rupat Utara	1	-	-	-	-
Bengkalis	16	4	4	-	-
Bantan	3	1	1	-	-
Bengkalis	123	52	29	-	23

<https://bengkalis.kab.bps.go.id>



Lanjutan Tabel/Continued Table 5.8

Kecamatan Subdistrict	Jagung (Tanaman Pangan dan Hortikultura) ¹ Maize (Food Crops and Horticulture) ¹	Tanaman Hortikultura Horticulture Crops		
		Jagung (Hortikultura) ³ Maize (Horticulture) ³	Jagung Manis Sweet Corn	Jagung Baby/Baby Corn Baby Corn
(1)	(2)	(7)	(8)	(9)
Mandau	41	25	25	-
Pinggir	10	6	6	-
Bathin Solapan	45	21	19	2
Talang Muandau	1	-	-	-
Bukit Batu	3	2	2	-
Siak Kecil	2	2	2	-
Bandar Laksamana	-	-	-	-
Rupat	1	-	-	-
Rupat Utara	1	1	1	-
Bengkalis	16	12	12	-
Bantan	3	2	2	-
Bengkalis	123	71	69	2

Catatan/Note: ¹ Satu UTP dapat mengusahakan lebih dari satu komoditas jagung (tanaman pangan) dan/atau jagung (hortikultura)/One Individual Agricultural Holding can engage in more than one commodity of maize (food crops) and/or maize (horticulture).
² Satu UTP dapat mengusahakan lebih dari satu komoditas jagung (tanaman pangan). UTP jagung pada tabel-tabel berikutnya hanya mencakup jagung (tanaman pangan)/One Individual Agricultural Holding can engage in more than one commodity of maize (food crops). Maize Individual Agricultural Holding in the following tables only includes maize (food crops).
³ Satu UTP dapat mengusahakan lebih dari satu komoditas jagung (hortikultura)/One Individual Agricultural Holding can engage in more than one commodity of maize (food crops).

<https://bengkalisab.bps.go.id>



Tabel
Table

5.9

Jumlah Rumah Tangga Usaha Tanaman Palawija Menurut Kecamatan dan Jenis Tanaman di Kabupaten Bengkalis (rumah tangga), 2023
Number of Secondary Food Crops Households by Subdistrict and Type of Crops in Bengkalis Regency (households), 2023

Kecamatan Subdistrict	Tanaman Palawija Secondary Food Crops					
	Jagung Maize	Ubi Kayu Cassava	Ubi Jalar Sweet Potato	Kacang Tanah Peanut	Kacang Hijau Mung Bean	Talas Taro
(1)	(2)	(3)	(4)	(5)	(6)	(7)
Mandau	16	365	8	6	2	2
Pinggir	4	112	-	1	-	-
Bathin Solapan	24	162	15	7	1	5
Talang Muandau	1	4	-	-	-	1
Bukit Batu	1	77	2	-	-	-
Siak Kecil	-	44	2	1	-	-
Bandar Laksamana	-	3	-	-	-	-
Rupat	1	15	-	-	-	-
Rupat Utara	-	6	-	-	-	-
Bengkalis	4	180	1	4	2	2
Bantan	1	16	-	-	-	1
Bengkalis	52	984	37	19	5	29

<https://bengkalis.kab.bps.go.id>



Lanjutan Tabel/Continued Table 5.9

Kecamatan Subdistrict	Tanaman Palawija Secondary Food Crops						
	Kedelai Soybean	Porang Porang	Gembili Lesser Yam	Sorgum Sorghum	Ganyong Canna Discolor	Garut Arrowroot	Gandum Wheat
(1)	(8)	(9)	(1-)	(11)	(12)	(13)	(14)
Mandau	-	-	-	-	-	-	-
Pinggir	-	-	-	-	-	-	-
Bathin Solapan	-	-	-	1	-	-	-
Talang Muandau	-	-	-	-	-	-	-
Bukit Batu	-	-	-	-	-	-	-
Siak Kecil	-	-	-	-	-	-	-
Bandar Laksamana	-	-	-	-	-	-	-
Rupat	-	-	-	-	-	-	-
Rupat Utara	-	-	-	-	-	-	-
Bengkalis	1	-	-	-	-	-	-
Bantan	-	-	-	-	-	-	-
Bengkalis	1	-	-	1	-	-	-

<https://bengkalis.kab.bps.go.id>



Tabel
Table 5.10

Jumlah Usaha Pertanian Perorangan Tanaman Palawija Menurut Kecamatan dan Jenis Tanaman di Kabupaten Bengkalis (unit), 2023
Number of Secondary Food Crops Individual Agricultural Holdings by Subdistrict and Type of Crops in Bengkalis Regency (units), 2023

Kecamatan Subdistrict	Tanaman Palawija Secondary Food Crops					
	Jagung Maize	Ubi Kayu Cassava	Ubi Jalar Sweet Potato	Kacang Tanah Peanut	Kacang Hijau Mung Bean	Talas Taro
(1)	(2)	(3)	(4)	(5)	(6)	(7)
Mandau	16	365	8	6	2	2
Pinggir	4	112	-	1	-	-
Bathin Solapan	24	164	15	7	1	5
Talang Muandau	1	4	-	-	-	1
Bukit Batu	1	77	2	-	-	-
Siak Kecil	-	44	2	1	-	-
Bandar Laksamana	-	3	-	-	-	-
Rupat	1	15	-	-	-	-
Rupat Utara	-	6	-	-	-	-
Bengkalis	4	180	10	4	2	20
Bantan	1	16	-	-	-	1
Bengkalis	52	986	37	19	5	29



Lanjutan Tabel/Continued Table 5.10

Kecamatan Subdistrict	Tanaman Palawija Secondary Food Crops						
	Kedelai Soybean	Porang Porang	Gembili Lesser Yam	Sorgum Sorghum	Ganyong Canna Discolor	Garut Arrowroot	Gandum Wheat
(1)	(8)	(9)	(1-)	(11)	(12)	(13)	(14)
Mandau	-	-	-	-	-	-	-
Pinggir	-	-	-	-	-	-	-
Bathin Solapan	-	-	-	1	-	-	-
Talang Muandau	-	-	-	-	-	-	-
Bukit Batu	-	-	-	-	-	-	-
Siak Kecil	-	-	-	-	-	-	-
Bandar Laksamana	-	-	-	-	-	-	-
Rupat	-	-	-	-	-	-	-
Rupat Utara	-	-	-	-	-	-	-
Bengkalis	1	-	-	-	-	-	-
Bantan	-	-	-	-	-	-	-
Bengkalis	1	-	-	1	-	-	-

<https://bengkalis.kab.bps.go.id>



Tabel
Table

5.11.1

Jumlah Rumah Tangga Usaha Tanaman Padi Sawah Menurut Kecamatan dan Jenis Usaha di Kabupaten Bengkulu (rumah tangga), 2023
Number of Wetland Paddy Households by Subdistrict and Type of Activities in Bengkulu Regency (households), 2023

Kecamatan Subdistrict	Jenis Usaha Type of Activities			Jumlah Total
	Hanya Budi Daya Cultivation Only	Hanya Pembibitan Nursery Only	Budi Daya dan Pembibitan Cultivation and Nursery	
(1)	(2)	(3)	(4)	(5)
Mandau	30	3	1	34
Pinggir	88	-	-	88
Bathin Solapan	6	-	-	6
Talang Muandau	10	-	-	10
Bukit Batu	53	1	-	54
Siak Kecil	894	1	2	897
Bandar Laksamana	28	-	-	28
Rupat	20	-	-	20
Rupat Utara	-	-	-	-
Bengkalis	12	-	-	12
Bantan	966	6	18	990
Bengkalis	2.107	11	21	2.139

<https://bengkalis.kab.bps.go.id>

Tabel
Table

5.11.2

Jumlah Rumah Tangga Usaha Tanaman Padi Ladang Menurut Kecamatan dan Jenis Usaha di Kabupaten Bengkulu (rumah tangga), 2023
Number of Dryland Paddy Households by Subdistrict and Type of Activities in Bengkulu Regency (households), 2023

Kecamatan Subdistrict	Jenis Usaha Type of Activities			Jumlah Total
	Hanya Budi Daya Cultivation Only	Hanya Pembibitan Nursery Only	Budi Daya dan Pembibitan Cultivation and Nursery	
(1)	(2)	(3)	(4)	(5)
Mandau	26	-	-	26
Pinggir	28	-	-	28
Bathin Solapan	5	-	-	5
Talang Muandau	6	-	-	6
Bukit Batu	21	-	-	21
Siak Kecil	178	-	-	178
Bandar Laksamana	51	-	-	51
Rupat	2	-	-	2
Rupat Utara	1	-	-	1
Bengkalis	7	-	-	7
Bantan	167	-	5	172
Bengkalis	492	-	5	497

<https://bengkalis.kab.bps.go.id>



Tabel
Table

5.11.3

Jumlah Rumah Tangga Usaha Tanaman Jagung Menurut Kecamatan dan Jenis Usaha di Kabupaten Bengkulu (rumah tangga), 2023
Number of Maize Households by Subdistrict and Type of Activities in Bengkulu Regency (households), 2023

Kecamatan Subdistrict	Jenis Usaha Type of Activities			Jumlah Total
	Hanya Budi Daya Cultivation Only	Hanya Pembibitan Nursery Only	Budi Daya dan Pembibitan Cultivation and Nursery	
(1)	(2)	(3)	(4)	(5)
Mandau	16	-	-	16
Pinggir	4	-	-	4
Bathin Solapan	24	-	-	24
Talang Muandau	1	-	-	1
Bukit Batu	1	-	-	1
Siak Kecil	-	-	-	-
Bandar Laksamana	-	-	-	-
Rupat	1	-	-	1
Rupat Utara	-	-	-	-
Bengkalis	4	-	-	4
Bantan	1	-	-	1
Bengkalis	52	-	-	52

<https://bengkalis.kab.bps.go.id>

Tabel
Table

5.11.4

Jumlah Rumah Tangga Usaha Tanaman Ubi Kayu Menurut Kecamatan dan Jenis Usaha di Kabupaten Bengkulu (rumah tangga), 2023
Number of Cassava Households by Subdistrict and Type of Activities in Bengkulu Regency (households), 2023

Kecamatan <i>Subdistrict</i>	Jenis Usaha <i>Type of Activities</i>			Jumlah <i>Total</i>
	Hanya Budi Daya <i>Cultivation Only</i>	Hanya Pembibitan <i>Nursery Only</i>	Budi Daya dan Pembibitan <i>Cultivation and Nursery</i>	
(1)	(2)	(3)	(4)	(5)
Mandau	360	1	4	365
Pinggir	112	-	-	112
Bathin Solapan	162	-	-	162
Talang Muandau	4	-	-	4
Bukit Batu	77	-	-	77
Siak Kecil	44	-	-	44
Bandar Laksamana	3	-	-	3
Rupat	14	-	1	15
Rupat Utara	6	-	-	6
Bengkalis	180	-	-	180
Bantan	16	-	-	16
Bengkalis	978	1	5	984

<https://bengkalis.kab.bps.go.id>



Tabel
Table

5.11.5

Jumlah Rumah Tangga Usaha Tanaman Ubi Jalar Menurut Kecamatan dan Jenis Usaha di Kabupaten Bengkulu (rumah tangga), 2023
Number of Sweet Potato Households by Subdistrict and Type of Activities in Bengkulu Regency (households), 2023

Kecamatan Subdistrict	Jenis Usaha Type of Activities			Jumlah Total
	Hanya Budi Daya Cultivation Only	Hanya Pembibitan Nursery Only	Budi Daya dan Pembibitan Cultivation and Nursery	
(1)	(2)	(3)	(4)	(5)
Mandau	8	-	-	8
Pinggir	-	-	-	-
Bathin Solapan	14	1	-	15
Talang Muandau	-	-	-	-
Bukit Batu	2	-	-	2
Siak Kecil	2	-	-	2
Bandar Laksamana	-	-	-	-
Rupat	-	-	-	-
Rupat Utara	-	-	-	-
Bengkalis	10	-	-	10
Bantan	-	-	-	-
Bengkalis	36	1	-	37

<https://bengkalis.kab.bps.go.id>

Tabel
Table

5.11.6

Jumlah Rumah Tangga Usaha Tanaman Kacang Tanah Menurut Kecamatan dan Jenis Usaha di Kabupaten Bengkulu (rumah tangga), 2023
Number of Peanut Households by Subdistrict and Type of Activities in Bengkulu Regency (households), 2023

Kecamatan <i>Subdistrict</i>	Jenis Usaha <i>Type of Activities</i>			Jumlah <i>Total</i>
	Hanya Budi Daya <i>Cultivation Only</i>	Hanya Pembibitan <i>Nursery Only</i>	Budi Daya dan Pembibitan <i>Cultivation and Nursery</i>	
(1)	(2)	(3)	(4)	(5)
Mandau	6	-	-	6
Pinggir	1	-	-	1
Bathin Solapan	7	-	-	7
Talang Muandau	-	-	-	-
Bukit Batu	-	-	-	-
Siak Kecil	1	-	-	1
Bandar Laksamana	-	-	-	-
Rupat	-	-	-	-
Rupat Utara	-	-	-	-
Bengkalis	4	-	-	4
Bantan	-	-	-	-
Bengkalis	19	-	-	19

<https://bengkalis.kab.bps.go.id>



Tabel
Table

5.11.7

Jumlah Rumah Tangga Usaha Tanaman Kacang Hijau Menurut Kecamatan dan Jenis Usaha di Kabupaten Bengkulu (rumah tangga), 2023
Number of Mung Bean Households by Subdistrict and Type of Activities in Bengkulu Regency (households), 2023

Kecamatan Subdistrict	Jenis Usaha Type of Activities			Jumlah Total
	Hanya Budi Daya Cultivation Only	Hanya Pembibitan Nursery Only	Budi Daya dan Pembibitan Cultivation and Nursery	
(1)	(2)	(3)	(4)	(5)
Mandau	2	-	-	2
Pinggir	-	-	-	-
Bathin Solapan	1	-	-	1
Talang Muandau	-	-	-	-
Bukit Batu	-	-	-	-
Siak Kecil	-	-	-	-
Bandar Laksamana	-	-	-	-
Rupat	-	-	-	-
Rupat Utara	-	-	-	-
Bengkalis	1	1	-	2
Bantan	-	-	-	-
Bengkalis	4	1	-	5

<https://bengkaliskeb.bps.go.id>

Tabel
Table

5.11.8

Jumlah Rumah Tangga Usaha Tanaman Talas Menurut Kecamatan dan Jenis Usaha di Kabupaten Bengkulu (rumah tangga), 2023
Number of Taro Households by Subdistrict and Type of Activities in Bengkulu Regency (households), 2023

Kecamatan Subdistrict	Jenis Usaha Type of Activities			Jumlah Total
	Hanya Budi Daya Cultivation Only	Hanya Pembibitan Nursery Only	Budi Daya dan Pembibitan Cultivation and Nursery	
(1)	(2)	(3)	(4)	(5)
Mandau	2	-	-	2
Pinggir	-	-	-	-
Bathin Solapan	5	-	-	5
Talang Muandau	1	-	-	1
Bukit Batu	-	-	-	-
Siak Kecil	-	-	-	-
Bandar Laksamana	-	-	-	-
Rupat	-	-	-	-
Rupat Utara	-	-	-	-
Bengkalis	20	-	-	20
Bantan	1	-	-	1
Bengkalis	29	-	-	29

<https://bengkalis.kab.bps.go.id>



Tabel
Table

5.11.9

Jumlah Rumah Tangga Usaha Tanaman Kedelai Menurut Kecamatan dan Jenis Usaha di Kabupaten Bengkalis (rumah tangga), 2023
Number of Soybean Households by Subdistrict and Type of Activities in Bengkalis Regency (households), 2023

Kecamatan Subdistrict	Jenis Usaha Type of Activities			Jumlah Total
	Hanya Budi Daya Cultivation Only	Hanya Pembibitan Nursery Only	Budi Daya dan Pembibitan Cultivation and Nursery	
(1)	(2)	(3)	(4)	(5)
Mandau	-	-	-	-
Pinggir	-	-	-	-
Bathin Solapan	-	-	-	-
Talang Muandau	-	-	-	-
Bukit Batu	-	-	-	-
Siak Kecil	-	-	-	-
Bandar Laksamana	-	-	-	-
Rupat	-	-	-	-
Rupat Utara	-	-	-	-
Bengkalis	1	-	-	1
Bantan	-	-	-	-
Bengkalis	1	-	-	1

<https://bengkalis.kab.bps.go.id>

Tabel
Table

5.11.10

Jumlah Rumah Tangga Usaha Tanaman Porang Menurut Kecamatan dan Jenis Usaha di Kabupaten Bengkulu (rumah tangga), 2023
Number of Porang Households by Subdistrict and Type of Activities in Bengkulu Regency (households), 2023

Kecamatan Subdistrict	Jenis Usaha Type of Activities			Jumlah Total
	Hanya Budi Daya Cultivation Only	Hanya Pembibitan Nursery Only	Budi Daya dan Pembibitan Cultivation and Nursery	
(1)	(2)	(3)	(4)	(5)
Mandau	-	-	-	-
Pinggir	-	-	-	-
Bathin Solapan	-	-	-	-
Talang Muandau	-	-	-	-
Bukit Batu	-	-	-	-
Siak Kecil	-	-	-	-
Bandar Laksamana	-	-	-	-
Rupat	-	-	-	-
Rupat Utara	-	-	-	-
Bengkalis	-	-	-	-
Bantan	-	-	-	-
Bengkalis	-	-	-	-

<https://bengkalis.kab.bps.go.id>



Tabel
Table

5.11.11

Jumlah Rumah Tangga Usaha Tanaman Gembili Menurut Kecamatan dan Jenis Usaha di Kabupaten Bengkulu (rumah tangga), 2023
Number of Lesser Yam Households by Subdistrict and Type of Activities in Bengkulu Regency (households), 2023

Kecamatan Subdistrict	Jenis Usaha Type of Activities			Jumlah Total
	Hanya Budi Daya Cultivation Only	Hanya Pembibitan Nursery Only	Budi Daya dan Pembibitan Cultivation and Nursery	
(1)	(2)	(3)	(4)	(5)
Mandau	-	-	-	-
Pinggir	-	-	-	-
Bathin Solapan	-	-	-	-
Talang Muandau	-	-	-	-
Bukit Batu	-	-	-	-
Siak Kecil	-	-	-	-
Bandar Laksamana	-	-	-	-
Rupat	-	-	-	-
Rupat Utara	-	-	-	-
Bengkalis	-	-	-	-
Bantan	-	-	-	-
Bengkalis	-	-	-	-

<https://bengkalis.kab.bps.go.id>

Tabel
Table

5.11.12

Jumlah Rumah Tangga Usaha Tanaman Sorgum Menurut Kecamatan dan Jenis Usaha di Kabupaten Bengkulu (rumah tangga), 2023
Number of Sorghum Households by Subdistrict and Type of Activities in Bengkulu Regency (households), 2023

Kecamatan Subdistrict	Jenis Usaha Type of Activities			Jumlah Total
	Hanya Budi Daya Cultivation Only	Hanya Pembibitan Nursery Only	Budi Daya dan Pembibitan Cultivation and Nursery	
(1)	(2)	(3)	(4)	(5)
Mandau	-	-	-	-
Pinggir	-	-	-	-
Bathin Solapan	1	-	-	1
Talang Muandau	-	-	-	-
Bukit Batu	-	-	-	-
Siak Kecil	-	-	-	-
Bandar Laksamana	-	-	-	-
Rupat	-	-	-	-
Rupat Utara	-	-	-	-
Bengkalis	-	-	-	-
Bantan	-	-	-	-
Bengkalis	1	-	-	1

<https://bengkalis.kab.bps.go.id>



Tabel
Table

5.11.13

Jumlah Rumah Tangga Usaha Tanaman Ganyong Menurut Kecamatan dan Jenis Usaha di Kabupaten Bengkulu (rumah tangga), 2023
Number of *Canna Discolor* Households by Subdistrict and Type of Activities in Bengkulu Regency (households), 2023

Kecamatan Subdistrict	Jenis Usaha Type of Activities			Jumlah Total
	Hanya Budi Daya Cultivation Only	Hanya Pembibitan Nursery Only	Budi Daya dan Pembibitan Cultivation and Nursery	
(1)	(2)	(3)	(4)	(5)
Mandau	-	-	-	-
Pinggir	-	-	-	-
Bathin Solapan	-	-	-	-
Talang Muandau	-	-	-	-
Bukit Batu	-	-	-	-
Siak Kecil	-	-	-	-
Bandar Laksamana	-	-	-	-
Rupat	-	-	-	-
Rupat Utara	-	-	-	-
Bengkalis	-	-	-	-
Bantan	-	-	-	-
Bengkalis	-	-	-	-

<https://bengkalis.kab.bps.go.id>

Tabel 5.11.14 Jumlah Rumah Tangga Usaha Tanaman Garut Menurut Kecamatan dan Jenis Usaha di Kabupaten Bengkulu (rumah tangga), 2023
Table 5.11.14 Number of Arrowroot Households by Subdistrict and Type of Activities in Bengkulu Regency (households), 2023

Kecamatan Subdistrict	Jenis Usaha Type of Activities			Jumlah Total
	Hanya Budi Daya Cultivation Only	Hanya Pembibitan Nursery Only	Budi Daya dan Pembibitan Cultivation and Nursery	
(1)	(2)	(3)	(4)	(5)
Mandau	-	-	-	-
Pinggir	-	-	-	-
Bathin Solapan	-	-	-	-
Talang Muandau	-	-	-	-
Bukit Batu	-	-	-	-
Siak Kecil	-	-	-	-
Bandar Laksamana	-	-	-	-
Rupat	-	-	-	-
Rupat Utara	-	-	-	-
Bengkalis	-	-	-	-
Bantan	-	-	-	-
Bengkalis	-	-	-	-

<https://bengkalis.kab.bps.go.id>



Tabel
Table

5.11.15

Jumlah Rumah Tangga Usaha Tanaman Gandum Menurut Kecamatan dan Jenis Usaha di Kabupaten Bengkulu (rumah tangga), 2023
Number of Wheat Households by Subdistrict and Type of Activities in Bengkulu Regency (households), 2023

Kecamatan Subdistrict	Jenis Usaha Type of Activities			Jumlah Total
	Hanya Budi Daya Cultivation Only	Hanya Pembibitan Nursery Only	Budi Daya dan Pembibitan Cultivation and Nursery	
(1)	(2)	(3)	(4)	(5)
Mandau	-	-	-	-
Pinggir	-	-	-	-
Bathin Solapan	-	-	-	-
Talang Muandau	-	-	-	-
Bukit Batu	-	-	-	-
Siak Kecil	-	-	-	-
Bandar Laksamana	-	-	-	-
Rupat	-	-	-	-
Rupat Utara	-	-	-	-
Bengkalis	-	-	-	-
Bantan	-	-	-	-
Bengkalis	-	-	-	-

<https://bengkalis.kab.bps.go.id>

Tabel
Table

5.12.1

Jumlah Usaha Pertanian Perorangan Tanaman Padi Sawah Menurut Kecamatan dan Jenis Usaha di Kabupaten Bengkulu (unit), 2023
Number of Wetland Paddy Individual Agricultural Holdings by Subdistrict and Type of Activities in Bengkulu Regency (units), 2023

Kecamatan Subdistrict	Jenis Usaha Type of Activities			Jumlah Total
	Hanya Budi Daya Cultivation Only	Hanya Pembibitan Nursery Only	Budi Daya dan Pembibitan Cultivation and Nursery	
(1)	(2)	(3)	(4)	(5)
Mandau	30	3	1	34
Pinggir	88	-	-	88
Bathin Solapan	6	-	-	6
Talang Muandau	10	-	-	10
Bukit Batu	53	1	-	54
Siak Kecil	894	1	2	897
Bandar Laksamana	28	-	-	28
Rupat	20	-	-	20
Rupat Utara	-	-	-	-
Bengkalis	12	-	-	12
Bantan	972	6	18	996
Bengkalis	2.113	11	21	2.145

<https://bengkalis.kab.bps.go.id>



Tabel
Table

5.12.2

Jumlah Usaha Pertanian Perorangan Tanaman Padi Ladang Menurut Kecamatan dan Jenis Usaha di Kabupaten Bengkalis (unit), 2023
Number of Dryland Paddy Individual Agricultural Holdings by Subdistrict and Type of Activities in Bengkalis Regency (units), 2023

Kecamatan Subdistrict	Jenis Usaha Type of Activities			Jumlah Total
	Hanya Budi Daya Cultivation Only	Hanya Pembibitan Nursery Only	Budi Daya dan Pembibitan Cultivation and Nursery	
(1)	(2)	(3)	(4)	(5)
Mandau	26	-	-	26
Pinggir	28	-	-	28
Bathin Solapan	5	-	-	5
Talang Muandau	6	-	-	6
Bukit Batu	21	-	-	21
Siak Kecil	178	-	-	178
Bandar Laksamana	51	-	-	51
Rupat	2	-	-	2
Rupat Utara	1	-	-	1
Bengkalis	7	-	-	7
Bantan	170	-	5	175
Bengkalis	495	-	5	500

<https://bengkalis.kab.bps.go.id>

Tabel
Table

5.12.3

Jumlah Usaha Pertanian Perorangan Tanaman Jagung Menurut Kecamatan dan Jenis Usaha di Kabupaten Bengkulu (unit), 2023
Number of Maize Individual Agricultural Holdings by Subdistrict and Type of Activities in Bengkulu Regency (units), 2023

Kecamatan Subdistrict	Jenis Usaha Type of Activities			Jumlah Total
	Hanya Budi Daya Cultivation Only	Hanya Pembibitan Nursery Only	Budi Daya dan Pembibitan Cultivation and Nursery	
(1)	(2)	(3)	(4)	(5)
Mandau	16	-	-	16
Pinggir	4	-	-	4
Bathin Solapan	24	-	-	24
Talang Muandau	1	-	-	1
Bukit Batu	1	-	-	1
Siak Kecil	-	-	-	-
Bandar Laksamana	-	-	-	-
Rupat	1	-	-	1
Rupat Utara	-	-	-	-
Bengkalis	4	-	-	4
Bantan	1	-	-	1
Bengkalis	52	-	-	52

<https://bengkalis.kab.bps.go.id>



Tabel
Table

5.12.4

Jumlah Usaha Pertanian Perorangan Tanaman Ubi Kayu Menurut Kecamatan dan Jenis Usaha di Kabupaten Bengkulu (unit), 2023
Number of Cassava Individual Agricultural Holdings by Subdistrict and Type of Activities in Bengkulu Regency (units), 2023

Kecamatan Subdistrict	Jenis Usaha Type of Activities			Jumlah Total
	Hanya Budi Daya Cultivation Only	Hanya Pembibitan Nursery Only	Budi Daya dan Pembibitan Cultivation and Nursery	
(1)	(2)	(3)	(4)	(5)
Mandau	360	1	4	365
Pinggir	112	-	-	112
Bathin Solapan	164	-	-	164
Talang Muandau	4	-	-	4
Bukit Batu	77	-	-	77
Siak Kecil	44	-	-	44
Bandar Laksamana	3	-	-	3
Rupat	14	-	1	15
Rupat Utara	6	-	-	6
Bengkalis	180	-	-	180
Bantan	16	-	-	16
Bengkalis	980	1	5	986

<https://bengkalis.kab.bps.go.id>

Tabel
Table

5.12.5

Jumlah Usaha Pertanian Perorangan Tanaman Ubi Jalar Menurut Kecamatan dan Jenis Usaha di Kabupaten Bengkulu (unit), 2023
Number of Sweet Potato Individual Agricultural Holdings by Subdistrict and Type of Activities in Bengkulu Regency (units), 2023

Kecamatan Subdistrict	Jenis Usaha Type of Activities			Jumlah Total
	Hanya Budi Daya Cultivation Only	Hanya Pembibitan Nursery Only	Budi Daya dan Pembibitan Cultivation and Nursery	
(1)	(2)	(3)	(4)	(5)
Mandau	8	-	-	8
Pinggir	-	-	-	-
Bathin Solapan	14	1	-	15
Talang Muandau	-	-	-	-
Bukit Batu	2	-	-	2
Siak Kecil	2	-	-	2
Bandar Laksamana	-	-	-	-
Rupat	-	-	-	-
Rupat Utara	-	-	-	-
Bengkalis	10	-	-	10
Bantan	-	-	-	-
Bengkalis	36	1	-	37

<https://bengkalis.kab.bps.go.id>



Tabel
Table

5.12.6

Jumlah Usaha Pertanian Perorangan Tanaman Kacang Tanah Menurut Kecamatan dan Jenis Usaha di Kabupaten Bengkulu (unit), 2023
Number of Peanut Individual Agricultural Holdings by Subdistrict and Type of Activities in Bengkulu Regency (units), 2023

Kecamatan Subdistrict	Jenis Usaha Type of Activities			Jumlah Total
	Hanya Budi Daya Cultivation Only	Hanya Pembibitan Nursery Only	Budi Daya dan Pembibitan Cultivation and Nursery	
(1)	(2)	(3)	(4)	(5)
Mandau	6	-	-	6
Pinggir	1	-	-	1
Bathin Solapan	7	-	-	7
Talang Muandau	-	-	-	-
Bukit Batu	-	-	-	-
Siak Kecil	1	-	-	1
Bandar Laksamana	-	-	-	-
Rupat	-	-	-	-
Rupat Utara	-	-	-	-
Bengkalis	4	-	-	4
Bantan	-	-	-	-
Bengkalis	19	-	-	19

<https://bengkalis.kab.bps.go.id>

Tabel
Table

5.12.7

Jumlah Usaha Pertanian Perorangan Tanaman Kacang Hijau Menurut Kecamatan dan Jenis Usaha di Kabupaten Bengkulu (unit), 2023
Number of Mung Bean Individual Agricultural Holdings by Subdistrict and Type of Activities in Bengkulu Regency (units), 2023

Kecamatan Subdistrict	Jenis Usaha Type of Activities			Jumlah Total
	Hanya Budi Daya Cultivation Only	Hanya Pembibitan Nursery Only	Budi Daya dan Pembibitan Cultivation and Nursery	
(1)	(2)	(3)	(4)	(5)
Mandau	2	-	-	2
Pinggir	-	-	-	-
Bathin Solapan	1	-	-	1
Talang Muandau	-	-	-	-
Bukit Batu	-	-	-	-
Siak Kecil	-	-	-	-
Bandar Laksamana	-	-	-	-
Rupat	-	-	-	-
Rupat Utara	-	-	-	-
Bengkalis	1	1	-	2
Bantan	-	-	-	-
Bengkalis	4	1	-	5

<https://bengkalis.kab.bps.go.id>



Tabel
Table

5.12.8

Jumlah Usaha Pertanian Perorangan Tanaman Talas Menurut Kecamatan dan Jenis Usaha di Kabupaten Bengkulu (unit), 2023
Number of Taro Individual Agricultural Holdings by Subdistrict and Type of Activities in Bengkulu Regency (units), 2023

Kecamatan Subdistrict	Jenis Usaha Type of Activities			Jumlah Total
	Hanya Budi Daya Cultivation Only	Hanya Pembibitan Nursery Only	Budi Daya dan Pembibitan Cultivation and Nursery	
(1)	(2)	(3)	(4)	(5)
Mandau	2	-	-	2
Pinggir	-	-	-	-
Bathin Solapan	5	-	-	5
Talang Muandau	1	-	-	1
Bukit Batu	-	-	-	-
Siak Kecil	-	-	-	-
Bandar Laksamana	-	-	-	-
Rupat	-	-	-	-
Rupat Utara	-	-	-	-
Bengkalis	20	-	-	20
Bantan	1	-	-	1
Bengkalis	29	-	-	29

<https://bengkalis.kab.bps.go.id>

Tabel
Table

5.12.9

Jumlah Usaha Pertanian Perorangan Tanaman Kedelai Menurut Kecamatan dan Jenis Usaha di Kabupaten Bengkulu (unit), 2023
Number of Soybean Individual Agricultural Holdings by Subdistrict and Type of Activities in Bengkulu Regency (units), 2023

Kecamatan Subdistrict	Jenis Usaha Type of Activities			Jumlah Total
	Hanya Budi Daya Cultivation Only	Hanya Pembibitan Nursery Only	Budi Daya dan Pembibitan Cultivation and Nursery	
(1)	(2)	(3)	(4)	(5)
Mandau	-	-	-	-
Pinggir	-	-	-	-
Bathin Solapan	-	-	-	-
Talang Muandau	-	-	-	-
Bukit Batu	-	-	-	-
Siak Kecil	-	-	-	-
Bandar Laksamana	-	-	-	-
Rupat	-	-	-	-
Rupat Utara	-	-	-	-
Bengkalis	1	-	-	1
Bantan	-	-	-	-
Bengkalis	1	-	-	1

<https://bengkalis.kab.bps.go.id>



Tabel
Table

5.12.10

Jumlah Usaha Pertanian Perorangan Tanaman Porang Menurut Kecamatan dan Jenis Usaha di Kabupaten Bengkulu (unit), 2023
Number of Porang Individual Agricultural Holdings by Subdistrict and Type of Activities in Bengkulu Regency (units), 2023

Kecamatan Subdistrict	Jenis Usaha Type of Activities			Jumlah Total
	Hanya Budi Daya Cultivation Only	Hanya Pembibitan Nursery Only	Budi Daya dan Pembibitan Cultivation and Nursery	
(1)	(2)	(3)	(4)	(5)
Mandau	-	-	-	-
Pinggir	-	-	-	-
Bathin Solapan	-	-	-	-
Talang Muandau	-	-	-	-
Bukit Batu	-	-	-	-
Siak Kecil	-	-	-	-
Bandar Laksamana	-	-	-	-
Rupat	-	-	-	-
Rupat Utara	-	-	-	-
Bengkalis	-	-	-	-
Bantan	-	-	-	-
Bengkalis	-	-	-	-

<https://bengkalis.kab.bps.go.id>

Tabel
Table

5.12.11

Jumlah Usaha Pertanian Perorangan Tanaman Gembili Menurut Kecamatan dan Jenis Usaha di Kabupaten Bengkulu (unit), 2023
Number of Lesser Yam Individual Agricultural Holdings by Subdistrict and Type of Activities in Bengkulu Regency (units), 2023

Kecamatan Subdistrict	Jenis Usaha Type of Activities			Jumlah Total
	Hanya Budi Daya Cultivation Only	Hanya Pembibitan Nursery Only	Budi Daya dan Pembibitan Cultivation and Nursery	
(1)	(2)	(3)	(4)	(5)
Mandau	-	-	-	-
Pinggir	-	-	-	-
Bathin Solapan	-	-	-	-
Talang Muandau	-	-	-	-
Bukit Batu	-	-	-	-
Siak Kecil	-	-	-	-
Bandar Laksamana	-	-	-	-
Rupat	-	-	-	-
Rupat Utara	-	-	-	-
Bengkalis	-	-	-	-
Bantan	-	-	-	-
Bengkalis	-	-	-	-

<https://bengkalis.kab.bps.go.id>



Tabel
Table

5.12.12

Jumlah Usaha Pertanian Perorangan Tanaman Sorgum Menurut Kecamatan dan Jenis Usaha di Kabupaten Bengkulu (unit), 2023
Number of Sorghum Individual Agricultural Holdings by Subdistrict and Type of Activities in Bengkulu Regency (units), 2023

Kecamatan Subdistrict	Jenis Usaha Type of Activities			Jumlah Total
	Hanya Budi Daya Cultivation Only	Hanya Pembibitan Nursery Only	Budi Daya dan Pembibitan Cultivation and Nursery	
(1)	(2)	(3)	(4)	(5)
Mandau	-	-	-	-
Pinggir	-	-	-	-
Bathin Solapan	1	-	-	1
Talang Muandau	-	-	-	-
Bukit Batu	-	-	-	-
Siak Kecil	-	-	-	-
Bandar Laksamana	-	-	-	-
Rupat	-	-	-	-
Rupat Utara	-	-	-	-
Bengkalis	-	-	-	-
Bantan	-	-	-	-
Bengkalis	1	-	-	1

<https://bengkalis.kab.bps.go.id>

Tabel
Table

5.12.13

Jumlah Usaha Pertanian Perorangan Tanaman Ganyong Menurut Kecamatan dan Jenis Usaha di Kabupaten Bengkulu (unit), 2023
Number of *Canna Discolor* Individual Agricultural Holdings by Subdistrict and Type of Activities in Bengkulu Regency (units), 2023

Kecamatan Subdistrict	Jenis Usaha Type of Activities			Jumlah Total
	Hanya Budi Daya Cultivation Only	Hanya Pembibitan Nursery Only	Budi Daya dan Pembibitan Cultivation and Nursery	
(1)	(2)	(3)	(4)	(5)
Mandau	-	-	-	-
Pinggir	-	-	-	-
Bathin Solapan	-	-	-	-
Talang Muandau	-	-	-	-
Bukit Batu	-	-	-	-
Siak Kecil	-	-	-	-
Bandar Laksamana	-	-	-	-
Rupat	-	-	-	-
Rupat Utara	-	-	-	-
Bengkalis	-	-	-	-
Bantan	-	-	-	-
Bengkalis	-	-	-	-

<https://bengkalis.kab.bps.go.id>



Tabel
Table

5.12.14

Jumlah Usaha Pertanian Perorangan Tanaman Garut Menurut Kecamatan dan Jenis Usaha di Kabupaten Bengkulu (unit), 2023
Number of Arrowroot Individual Agricultural Holdings by Subdistrict and Type of Activities in Bengkulu Regency (units), 2023

Kecamatan Subdistrict	Jenis Usaha Type of Activities			Jumlah Total
	Hanya Budi Daya Cultivation Only	Hanya Pembibitan Nursery Only	Budi Daya dan Pembibitan Cultivation and Nursery	
(1)	(2)	(3)	(4)	(5)
Mandau	-	-	-	-
Pinggir	-	-	-	-
Bathin Solapan	-	-	-	-
Talang Muandau	-	-	-	-
Bukit Batu	-	-	-	-
Siak Kecil	-	-	-	-
Bandar Laksamana	-	-	-	-
Rupat	-	-	-	-
Rupat Utara	-	-	-	-
Bengkalis	-	-	-	-
Bantan	-	-	-	-
Bengkalis	-	-	-	-

<https://bengkalis.kab.bps.go.id>

Tabel 5.12.15 **Jumlah Usaha Pertanian Perorangan Tanaman Gandum Menurut Kecamatan dan Jenis Usaha di Kabupaten Bengkulu (unit), 2023**
Number of Wheat Individual Agricultural Holdings by Subdistrict and Type of Activities in Bengkulu Regency (units), 2023

Kecamatan <i>Subdistrict</i>	Jenis Usaha <i>Type of Activities</i>			Jumlah <i>Total</i>
	Hanya Budi Daya <i>Cultivation Only</i>	Hanya Pembibitan <i>Nursery Only</i>	Budi Daya dan Pembibitan <i>Cultivation and Nursery</i>	
(1)	(2)	(3)	(4)	(5)
Mandau	-	-	-	-
Pinggir	-	-	-	-
Bathin Solapan	-	-	-	-
Talang Muandau	-	-	-	-
Bukit Batu	-	-	-	-
Siak Kecil	-	-	-	-
Bandar Laksamana	-	-	-	-
Rupat	-	-	-	-
Rupat Utara	-	-	-	-
Bengkalis	-	-	-	-
Bantan	-	-	-	-
Bengkalis	-	-	-	-

<https://bengkalis.kab.bps.go.id>



Tabel
Table

5.13.1

Jumlah Rumah Tangga Usaha Tanaman Padi Sawah Menurut Kecamatan dan Kondisi Utama Tanaman di Kabupaten Bengkalis (rumah tangga), 2023
Number of Wetland Paddy Households by Subdistrict and Main Condition of Crops in Bengkalis Regency (households), 2023

Kecamatan Subdistrict	Kondisi Utama Tanaman Main Condition of Crops			
	Tunggal Single Cropping	Campuran Mixed Cropping	Tumpang Sari Intercropping	Asosiasi antara Semusim dan Tahunan Associated Crops between Temporary and Permanent Crops
(1)	(2)	(3)	(4)	(5)
Mandau	31	-	-	-
Pinggir	87	1	-	-
Bathin Solapan	6	-	-	-
Talang Muandau	6	4	-	-
Bukit Batu	53	-	-	-
Siak Kecil	892	1	2	1
Bandar Laksamana	27	-	1	-
Rupat	20	-	-	-
Rupat Utara	-	-	-	-
Bengkalis	12	-	-	-
Bantan	982	2	1	1
Bengkalis	2.116	8	4	2

Catatan/Note: ¹ Hanya mencakup RTUP budidaya/ Only covers cultivation Agricultural Households.

² Satu RUTP budi daya tanaman pangan dapat memiliki lebih dari satu kondisi utama tanaman/One Food Crops Cultivation Households can have more than one type of main condition of crops.

Tabel
Table

5.13.2

Jumlah Rumah Tangga Usaha Tanaman Padi Ladang Menurut Kecamatan dan Kondisi Utama Tanaman di Kabupaten Bengkulu (rumah tangga), 2023
Number of Dryland Paddy Households by Subdistrict and Main Condition of Crops in Bengkulu Regency (households), 2023

Kecamatan Subdistrict	Kondisi Utama Tanaman Main Condition of Crops			
	Tunggal Single Cropping	Campuran Mixed Cropping	Tumpang Sari Intercropping	Asosiasi antara Semusim dan Tahunan Associated Crops between Temporary and Permanent Crops
(1)	(2)	(3)	(4)	(5)
Mandau	26	-	-	-
Pinggir	28	-	-	-
Bathin Solapan	5	-	-	-
Talang Muandau	2	3	1	-
Bukit Batu	21	-	-	-
Siak Kecil	174	1	3	-
Bandar Laksamana	51	-	-	-
Rupat	1	1	-	-
Rupat Utara	1	-	-	-
Bengkalis	7	-	-	-
Bantan	171	1	-	-
Bengkalis	487	6	4	-

Catatan/Note: ¹ Hanya mencakup RTUP budidaya/ Only covers cultivation Agricultural Households.

² Satu RUTP budi daya tanaman pangan dapat memiliki lebih dari satu kondisi utama tanaman/One Food Crops Cultivation Households can have more than one type of main condition of crops.



Tabel
Table

5.13.3

Jumlah Rumah Tangga Usaha Tanaman Jagung Menurut Kecamatan dan Kondisi Utama Tanaman di Kabupaten Bengkulu (rumah tangga), 2023
Number of Maize Households by Subdistrict and Main Condition of Crops in Bengkulu Regency (households), 2023

Kecamatan Subdistrict	Kondisi Utama Tanaman Main Condition of Crops			
	Tunggal Single Cropping	Campuran Mixed Cropping	Tumpang Sari Intercropping	Asosiasi antara Semusim dan Tahunan Associated Crops between Temporary and Permanent Crops
(1)	(2)	(3)	(4)	(5)
Mandau	16	-	-	-
Pinggir	4	-	-	-
Bathin Solapan	23	1	-	-
Talang Muandau	1	-	-	-
Bukit Batu	1	-	-	-
Siak Kecil	-	-	-	-
Bandar Laksamana	-	-	-	-
Rupat	-	1	-	-
Rupat Utara	-	-	-	-
Bengkalis	4	-	-	-
Bantan	1	-	-	-
Bengkalis	50	2	-	-

Catatan/Note: ¹ Hanya mencakup RTUP budidaya/ Only covers cultivation Agricultural Households.

² Satu RUTP budi daya tanaman pangan dapat memiliki lebih dari satu kondisi utama tanaman/One Food Crops Cultivation Households can have more than one type of main condition of crops.

Tabel
Table

5.13.4

Jumlah Rumah Tangga Usaha Tanaman Ubi Kayu Menurut Kecamatan dan Kondisi Utama Tanaman di Kabupaten Bengkulu (rumah tangga), 2023
Number of Cassava Households by Subdistrict and Main Condition of Crops in Bengkulu Regency (households), 2023

Kecamatan Subdistrict	Kondisi Utama Tanaman Main Condition of Crops			
	Tunggal Single Cropping	Campuran Mixed Cropping	Tumpang Sari Intercropping	Asosiasi antara Semusim dan Tahunan Associated Crops between Temporary and Permanent Crops
(1)	(2)	(3)	(4)	(5)
Mandau	348	15	-	1
Pinggir	108	4	-	-
Bathin Solapan	150	7	4	1
Talang Muandau	4	-	-	-
Bukit Batu	23	13	6	35
Siak Kecil	37	4	2	1
Bandar Laksamana	3	-	-	-
Rupat	13	2	-	-
Rupat Utara	6	-	-	-
Bengkalis	130	42	6	2
Bantan	10	2	1	3
Bengkalis	832	89	19	43

Catatan/Note: ¹ Hanya mencakup RTUP budidaya/ Only covers cultivation Agricultural Households.

² Satu RUTP budi daya tanaman pangan dapat memiliki lebih dari satu kondisi utama tanaman/One Food Crops Cultivation Households can have more than one type of main condition of crops.



Tabel
Table

5.13.5

Jumlah Rumah Tangga Usaha Tanaman Ubi Jalar Menurut Kecamatan dan Kondisi Utama Tanaman di Kabupaten Bengkulu (rumah tangga), 2023
Number of Sweet Potato Households by Subdistrict and Main Condition of Crops in Bengkulu Regency (households), 2023

Kecamatan Subdistrict	Kondisi Utama Tanaman Main Condition of Crops				Asosiasi antara Semusim dan Tahunan Associated Crops between Temporary and Permanent Crops
	Tunggal Single Cropping	Campuran Mixed Cropping	Tumpang Sari Intercropping		
(1)	(2)	(3)	(4)	(5)	
Mandau	6	2	-	-	
Pinggir	-	-	-	-	
Bathin Solapan	13	1	-	-	
Talang Muandau	-	-	-	-	
Bukit Batu	1	-	1	-	
Siak Kecil	2	-	-	-	
Bandar Laksamana	-	-	-	-	
Rupat	-	-	-	-	
Rupat Utara	-	-	-	-	
Bengkalis	5	4	1	-	
Bantan	-	-	-	-	
Bengkalis	27	7	2	-	

Catatan/Note: ¹ Hanya mencakup RTUP budidaya/ Only covers cultivation Agricultural Households.

² Satu RUTP budi daya tanaman pangan dapat memiliki lebih dari satu kondisi utama tanaman/One Food Crops Cultivation Households can have more than one type of main condition of crops.

Tabel
Table

5.13.6

Jumlah Rumah Tangga Usaha Tanaman Kacang Tanah Menurut Kecamatan dan Kondisi Utama Tanaman di Kabupaten Bengkulu (rumah tangga), 2023
Number of Peanut Households by Subdistrict and Main Condition of Crops in Bengkulu Regency (households), 2023

Kecamatan Subdistrict	Kondisi Utama Tanaman Main Condition of Crops			
	Tunggal Single Cropping	Campuran Mixed Cropping	Tumpang Sari Intercropping	Asosiasi antara Semusim dan Tahunan Associated Crops between Temporary and Permanent Crops
(1)	(2)	(3)	(4)	(5)
Mandau	5	1	-	-
Pinggir	1	-	-	-
Bathin Solapan	4	3	1	-
Talang Muandau	-	-	-	-
Bukit Batu	-	-	-	-
Siak Kecil	1	-	-	-
Bandar Laksamana	-	-	-	-
Rupat	-	-	-	-
Rupat Utara	-	-	-	-
Bengkalis	1	2	1	-
Bantan	-	-	-	-
Bengkalis	12	6	2	-

Catatan/Note: ¹ Hanya mencakup RTUP budidaya/ Only covers cultivation Agricultural Households.

² Satu RUTP budi daya tanaman pangan dapat memiliki lebih dari satu kondisi utama tanaman/One Food Crops Cultivation Households can have more than one type of main condition of crops.



Tabel
Table

5.13.7

Jumlah Rumah Tangga Usaha Tanaman Kacang Hijau Menurut Kecamatan dan Kondisi Utama Tanaman di Kabupaten Bengkalis (rumah tangga), 2023
Number of Mung Bean Households by Subdistrict and Main Condition of Crops in Bengkalis Regency (households), 2023

Kecamatan Subdistrict	Kondisi Utama Tanaman Main Condition of Crops			
	Tunggal Single Cropping	Campuran Mixed Cropping	Tumpang Sari Intercropping	Asosiasi antara Semusim dan Tahunan Associated Crops between Temporary and Permanent Crops
(1)	(2)	(3)	(4)	(5)
Mandau	2	-	-	-
Pinggir	-	-	-	-
Bathin Solapan	-	1	-	-
Talang Muandau	-	-	-	-
Bukit Batu	-	-	-	-
Siak Kecil	-	-	-	-
Bandar Laksamana	-	-	-	-
Rupat	-	-	-	-
Rupat Utara	-	-	-	-
Bengkalis	-	1	-	-
Bantan	-	-	-	-
Bengkalis	2	2	-	-

Catatan/Note: ¹ Hanya mencakup RTUP budidaya/ Only covers cultivation Agricultural Households.

² Satu RUTP budi daya tanaman pangan dapat memiliki lebih dari satu kondisi utama tanaman/One Food Crops Cultivation Households can have more than one type of main condition of crops.

Tabel
Table

5.13.8

Jumlah Rumah Tangga Usaha Tanaman Talas Menurut Kecamatan dan Kondisi Utama Tanaman di Kabupaten Bengkulu (rumah tangga), 2023
Number of Taro Households by Subdistrict and Main Condition of Crops in Bengkulu Regency (households), 2023

Kecamatan Subdistrict	Kondisi Utama Tanaman Main Condition of Crops			
	Tunggal Single Cropping	Campuran Mixed Cropping	Tumpang Sari Intercropping	Asosiasi antara Semusim dan Tahunan Associated Crops between Temporary and Permanent Crops
(1)	(2)	(3)	(4)	(5)
Mandau	2	-	-	-
Pinggir	-	-	-	-
Bathin Solapan	3	-	2	-
Talang Muandau	-	-	1	-
Bukit Batu	-	-	-	-
Siak Kecil	-	-	-	-
Bandar Laksamana	-	-	-	-
Rupat	-	-	-	-
Rupat Utara	-	-	-	-
Bengkalis	10	8	2	-
Bantan	1	-	-	-
Bengkalis	16	8	5	-

Catatan/Note: ¹ Hanya mencakup RTUP budidaya/ Only covers cultivation Agricultural Households.

² Satu RUTP budi daya tanaman pangan dapat memiliki lebih dari satu kondisi utama tanaman/One Food Crops Cultivation Households can have more than one type of main condition of crops.



Tabel
Table

5.13.9

Jumlah Rumah Tangga Usaha Tanaman Kedelai Menurut Kecamatan dan Kondisi Utama Tanaman di Kabupaten Bengkalis (rumah tangga), 2023
Number of Soybean Households by Subdistrict and Main Condition of Crops in Bengkalis Regency (households), 2023

Kecamatan Subdistrict	Kondisi Utama Tanaman Main Condition of Crops				Asosiasi antara Semusim dan Tahunan Associated Crops between Temporary and Permanent Crops
	Tunggal Single Cropping	Campuran Mixed Cropping	Tumpang Sari Intercropping		
(1)	(2)	(3)	(4)	(5)	
Mandau	-	-	-	-	
Pinggir	-	-	-	-	
Bathin Solapan	-	-	-	-	
Talang Muandau	-	-	-	-	
Bukit Batu	-	-	-	-	
Siak Kecil	-	-	-	-	
Bandar Laksamana	-	-	-	-	
Rupat	-	-	-	-	
Rupat Utara	-	-	-	-	
Bengkalis	-	1	-	-	
Bantan	-	-	-	-	
Bengkalis	-	1	-	-	

Catatan/Note: ¹ Hanya mencakup RTUP budidaya/ Only covers cultivation Agricultural Households.

² Satu RUTP budi daya tanaman pangan dapat memiliki lebih dari satu kondisi utama tanaman/One Food Crops Cultivation Households can have more than one type of main condition of crops.

Tabel
Table

5.13.10

Jumlah Rumah Tangga Usaha Tanaman Porang Menurut Kecamatan dan Kondisi Utama Tanaman di Kabupaten Bengkulu (rumah tangga), 2023
Number of Porang Households by Subdistrict and Main Condition of Crops in Bengkulu Regency (households), 2023

Kecamatan Subdistrict	Kondisi Utama Tanaman Main Condition of Crops			
	Tunggal Single Cropping	Campuran Mixed Cropping	Tumpang Sari Intercropping	Asosiasi antara Semusim dan Tahunan Associated Crops between Temporary and Permanent Crops
(1)	(2)	(3)	(4)	(5)
Mandau	-	-	-	-
Pinggir	-	-	-	-
Bathin Solapan	-	-	-	-
Talang Muandau	-	-	-	-
Bukit Batu	-	-	-	-
Siak Kecil	-	-	-	-
Bandar Laksamana	-	-	-	-
Rupat	-	-	-	-
Rupat Utara	-	-	-	-
Bengkalis	-	-	-	-
Bantan	-	-	-	-
Bengkalis	-	-	-	-

Catatan/Note: ¹ Hanya mencakup RTUP budidaya/ Only covers cultivation Agricultural Households.

² Satu RUTP budi daya tanaman pangan dapat memiliki lebih dari satu kondisi utama tanaman/One Food Crops Cultivation Households can have more than one type of main condition of crops.

<https://bengkalis.kab.bps.go.id>



Tabel
Table

5.13.11

Jumlah Rumah Tangga Usaha Tanaman Gembili Menurut Kecamatan dan Kondisi Utama Tanaman di Kabupaten Bengkalis (rumah tangga), 2023
Number of Lesser Yam Households by Subdistrict and Main Condition of Crops in Bengkalis Regency (households), 2023

Kecamatan Subdistrict	Kondisi Utama Tanaman Main Condition of Crops			
	Tunggal Single Cropping	Campuran Mixed Cropping	Tumpang Sari Intercropping	Asosiasi antara Semusim dan Tahunan Associated Crops between Temporary and Permanent Crops
(1)	(2)	(3)	(4)	(5)
Mandau	-	-	-	-
Pinggir	-	-	-	-
Bathin Solapan	-	-	-	-
Talang Muandau	-	-	-	-
Bukit Batu	-	-	-	-
Siak Kecil	-	-	-	-
Bandar Laksamana	-	-	-	-
Rupat	-	-	-	-
Rupat Utara	-	-	-	-
Bengkalis	-	-	-	-
Bantan	-	-	-	-
Bengkalis	-	-	-	-

Catatan/Note: ¹ Hanya mencakup RTUP budidaya/ Only covers cultivation Agricultural Households.

² Satu RUTP budi daya tanaman pangan dapat memiliki lebih dari satu kondisi utama tanaman/One Food Crops Cultivation Households can have more than one type of main condition of crops.

Tabel
Table

5.13.12

Jumlah Rumah Tangga Usaha Tanaman Sorgum Menurut Kecamatan dan Kondisi Utama Tanaman di Kabupaten Bengkulu (rumah tangga), 2023
Number of Sorghum Households by Subdistrict and Main Condition of Crops in Bengkulu Regency (households), 2023

Kecamatan Subdistrict	Kondisi Utama Tanaman Main Condition of Crops			
	Tunggal Single Cropping	Campuran Mixed Cropping	Tumpang Sari Intercropping	Asosiasi antara Semusim dan Tahunan Associated Crops between Temporary and Permanent Crops
(1)	(2)	(3)	(4)	(5)
Mandau	-	-	-	-
Pinggir	-	-	-	-
Bathin Solapan	1	-	-	-
Talang Muandau	-	-	-	-
Bukit Batu	-	-	-	-
Siak Kecil	-	-	-	-
Bandar Laksamana	-	-	-	-
Rupat	-	-	-	-
Rupat Utara	-	-	-	-
Bengkalis	-	-	-	-
Bantan	-	-	-	-
Bengkalis	1	-	-	-

Catatan/Note: ¹ Hanya mencakup RTUP budidaya/ Only covers cultivation Agricultural Households.

² Satu RUTP budi daya tanaman pangan dapat memiliki lebih dari satu kondisi utama tanaman/One Food Crops Cultivation Households can have more than one type of main condition of crops.

<http://bengkalis.kab.bps.go.id>



Tabel
Table

5.13.13

Jumlah Rumah Tangga Usaha Tanaman Ganyong Menurut Kecamatan dan Kondisi Utama Tanaman di Kabupaten Bengkulu (rumah tangga), 2023
Number of *Canna Discolor* Households by Subdistrict and Main Condition of Crops in Bengkulu Regency (households), 2023

Kecamatan Subdistrict	Kondisi Utama Tanaman Main Condition of Crops				Asosiasi antara Semusim dan Tahunan Associated Crops between Temporary and Permanent Crops
	Tunggal Single Cropping	Campuran Mixed Cropping	Tumpang Sari Intercropping		
(1)	(2)	(3)	(4)	(5)	
Mandau	-	-	-	-	
Pinggir	-	-	-	-	
Bathin Solapan	-	-	-	-	
Talang Muandau	-	-	-	-	
Bukit Batu	-	-	-	-	
Siak Kecil	-	-	-	-	
Bandar Laksamana	-	-	-	-	
Rupat	-	-	-	-	
Rupat Utara	-	-	-	-	
Bengkalis	-	-	-	-	
Bantan	-	-	-	-	
Bengkalis	-	-	-	-	

Catatan/Note: ¹ Hanya mencakup RTUP budidaya/ Only covers cultivation Agricultural Households.

² Satu RUTP budi daya tanaman pangan dapat memiliki lebih dari satu kondisi utama tanaman/One Food Crops Cultivation Households can have more than one type of main condition of crops.

Tabel
Table

5.13.14

Jumlah Rumah Tangga Usaha Tanaman Garut Menurut Kecamatan dan Kondisi Utama Tanaman di Kabupaten Bengkulu (rumah tangga), 2023
Number of Arrowroot Households by Subdistrict and Main Condition of Crops in Bengkulu Regency (households), 2023

Kecamatan Subdistrict	Kondisi Utama Tanaman Main Condition of Crops			
	Tunggal Single Cropping	Campuran Mixed Cropping	Tumpang Sari Intercropping	Asosiasi antara Semusim dan Tahunan Associated Crops between Temporary and Permanent Crops
(1)	(2)	(3)	(4)	(5)
Mandau	-	-	-	-
Pinggir	-	-	-	-
Bathin Solapan	-	-	-	-
Talang Muandau	-	-	-	-
Bukit Batu	-	-	-	-
Siak Kecil	-	-	-	-
Bandar Laksamana	-	-	-	-
Rupat	-	-	-	-
Rupat Utara	-	-	-	-
Bengkalis	-	-	-	-
Bantan	-	-	-	-
Bengkalis	-	-	-	-

Catatan/Note: ¹ Hanya mencakup RTUP budidaya/ Only covers cultivation Agricultural Households.

² Satu RUTP budi daya tanaman pangan dapat memiliki lebih dari satu kondisi utama tanaman/One Food Crops Cultivation Households can have more than one type of main condition of crops.

<https://bengkalis.kab.bps.go.id>



Tabel
Table

5.13.15

Jumlah Rumah Tangga Usaha Tanaman Gandum Menurut Kecamatan dan Kondisi Utama Tanaman di Kabupaten Bengkalis (rumah tangga), 2023
Number of Wheat Households by Subdistrict and Main Condition of Crops in Bengkalis Regency (households), 2023

Kecamatan Subdistrict	Kondisi Utama Tanaman Main Condition of Crops				Asosiasi antara Semusim dan Tahunan Associated Crops between Temporary and Permanent Crops
	Tunggal Single Cropping	Campuran Mixed Cropping	Tumpang Sari Intercropping		
(1)	(2)	(3)	(4)	(5)	
Mandau	-	-	-	-	
Pinggir	-	-	-	-	
Bathin Solapan	-	-	-	-	
Talang Muandau	-	-	-	-	
Bukit Batu	-	-	-	-	
Siak Kecil	-	-	-	-	
Bandar Laksamana	-	-	-	-	
Rupat	-	-	-	-	
Rupat Utara	-	-	-	-	
Bengkalis	-	-	-	-	
Bantan	-	-	-	-	
Bengkalis	-	-	-	-	

Catatan/Note: ¹ Hanya mencakup RTUP budidaya/ Only covers cultivation Agricultural Households.

² Satu RUTP budi daya tanaman pangan dapat memiliki lebih dari satu kondisi utama tanaman/One Food Crops Cultivation Households can have more than one type of main condition of crops.

Tabel
Table

5.14.1

Jumlah Usaha Pertanian Perorangan Tanaman Padi Sawah Menurut Kecamatan dan Kondisi Utama Tanaman di Kabupaten Bengkulu (unit), 2023
Number of Wetland Paddy Individual Agricultural Holdings by Subdistrict and Main Condition of Crops in Bengkulu Regency (units), 2023

Kecamatan Subdistrict	Kondisi Utama Tanaman Main Condition of Crops			
	Tunggal Single Cropping	Campuran Mixed Cropping	Tumpang Sari Intercropping	Asosiasi antara Semusim dan Tahunan Associated Crops between Temporary and Permanent Crops
(1)	(2)	(3)	(4)	(5)
Mandau	31	-	-	-
Pinggir	87	1	-	-
Bathin Solapan	6	-	-	-
Talang Muandau	6	4	-	-
Bukit Batu	53	-	-	-
Siak Kecil	892	1	2	1
Bandar Laksamana	27	-	1	-
Rupat	20	-	-	-
Rupat Utara	-	-	-	-
Bengkalis	12	-	-	-
Bantan	986	2	1	1
Bengkalis	2.120	8	4	2

Catatan/Note: ¹ Hanya mencakup RTUP budidaya/ Only covers cultivation Agricultural Households.

² Satu RUTP budi daya tanaman pangan dapat memiliki lebih dari satu kondisi utama tanaman/One Food Crops Cultivation Households can have more than one type of main condition of crops.



Tabel
Table

5.14.2

Jumlah Usaha Pertanian Perorangan Tanaman Padi Ladang Menurut Kecamatan dan Kondisi Utama Tanaman di Kabupaten Bengkalis (unit), 2023
Number of Dryland Paddy Individual Agricultural Holdings by Subdistrict and Main Condition of Crops in Bengkalis Regency (units), 2023

Kecamatan Subdistrict	Kondisi Utama Tanaman Main Condition of Crops			
	Tunggal Single Cropping	Campuran Mixed Cropping	Tumpang Sari Intercropping	Asosiasi antara Semusim dan Tahunan Associated Crops between Temporary and Permanent Crops
(1)	(2)	(3)	(4)	(5)
Mandau	26	-	-	-
Pinggir	28	-	-	-
Bathin Solapan	5	-	-	-
Talang Muandau	2	3	1	-
Bukit Batu	21	-	-	-
Siak Kecil	174	1	3	-
Bandar Laksamana	51	-	-	-
Rupat	1	1	-	-
Rupat Utara	1	-	-	-
Bengkalis	7	-	-	-
Bantan	174	1	-	-
Bengkalis	490	6	4	-

Catatan/Note: ¹ Hanya mencakup RTUP budidaya/ Only covers cultivation Agricultural Households.

² Satu RUTP budi daya tanaman pangan dapat memiliki lebih dari satu kondisi utama tanaman/One Food Crops Cultivation Households can have more than one type of main condition of crops.

Tabel
Table

5.14.3

Jumlah Usaha Pertanian Perorangan Tanaman Jagung Menurut Kecamatan dan Kondisi Utama Tanaman di Kabupaten Bengkulu (unit), 2023
Number of Maize Individual Agricultural Holdings by Subdistrict and Main Condition of Crops in Bengkulu Regency (units), 2023

Kecamatan Subdistrict	Kondisi Utama Tanaman Main Condition of Crops			
	Tunggal Single Cropping	Campuran Mixed Cropping	Tumpang Sari Intercropping	Asosiasi antara Semusim dan Tahunan Associated Crops between Temporary and Permanent Crops
(1)	(2)	(3)	(4)	(5)
Mandau	16	-	-	-
Pinggir	4	-	-	-
Bathin Solapan	23	1	-	-
Talang Muandau	1	-	-	-
Bukit Batu	1	-	-	-
Siak Kecil	-	-	-	-
Bandar Laksamana	-	-	-	-
Rupat	-	1	-	-
Rupat Utara	-	-	-	-
Bengkalis	4	-	-	-
Bantan	1	-	-	-
Bengkalis	50	2	-	-

Catatan/Note: ¹ Hanya mencakup RTUP budidaya/ Only covers cultivation Agricultural Households.

² Satu RUTP budi daya tanaman pangan dapat memiliki lebih dari satu kondisi utama tanaman/One Food Crops Cultivation Households can have more than one type of main condition of crops.

<http://bengkalis.kab.bps.go.id>



Tabel
Table

5.14.4

Jumlah Usaha Pertanian Perorangan Tanaman Ubi Kayu Menurut Kecamatan dan Kondisi Utama Tanaman di Kabupaten Bengkalis (unit), 2023
Number of Cassava Individual Agricultural Holdings by Subdistrict and Main Condition of Crops in Bengkalis Regency (units), 2023

Kecamatan Subdistrict	Kondisi Utama Tanaman Main Condition of Crops			
	Tunggal Single Cropping	Campuran Mixed Cropping	Tumpang Sari Intercropping	Asosiasi antara Semusim dan Tahunan Associated Crops between Temporary and Permanent Crops
(1)	(2)	(3)	(4)	(5)
Mandau	348	15	-	1
Pinggir	108	4	-	-
Bathin Solapan	152	7	4	1
Talang Muandau	4	-	-	-
Bukit Batu	23	13	6	35
Siak Kecil	37	4	2	1
Bandar Laksamana	3	-	-	-
Rupat	13	2	-	-
Rupat Utara	6	-	-	-
Bengkalis	130	42	6	2
Bantan	10	2	1	3
Bengkalis	834	89	19	43

Catatan/Note: ¹ Hanya mencakup RTUP budidaya/ Only covers cultivation Agricultural Households.

² Satu RUTP budi daya tanaman pangan dapat memiliki lebih dari satu kondisi utama tanaman/One Food Crops Cultivation Households can have more than one type of main condition of crops.

Tabel
Table

5.14.5

Jumlah Usaha Pertanian Perorangan Tanaman Ubi Jalar Menurut Kecamatan dan Kondisi Utama Tanaman di Kabupaten Bengkulu (unit), 2023
Number of Sweet Potato Individual Agricultural Holdings by Subdistrict and Main Condition of Crops in Bengkulu Regency (units), 2023

Kecamatan Subdistrict	Kondisi Utama Tanaman Main Condition of Crops			
	Tunggal Single Cropping	Campuran Mixed Cropping	Tumpang Sari Intercropping	Asosiasi antara Semusim dan Tahunan Associated Crops between Temporary and Permanent Crops
(1)	(2)	(3)	(4)	(5)
Mandau	6	2	-	-
Pinggir	-	-	-	-
Bathin Solapan	13	1	-	-
Talang Muandau	-	-	-	-
Bukit Batu	1	-	1	-
Siak Kecil	2	-	-	-
Bandar Laksamana	-	-	-	-
Rupat	-	-	-	-
Rupat Utara	-	-	-	-
Bengkalis	5	4	1	-
Bantan	-	-	-	-
Bengkalis	27	7	2	-

Catatan/Note: ¹ Hanya mencakup RTUP budidaya/ Only covers cultivation Agricultural Households.

² Satu RUTP budi daya tanaman pangan dapat memiliki lebih dari satu kondisi utama tanaman/One Food Crops Cultivation Households can have more than one type of main condition of crops.

<https://bengkalis.kab.bps.go.id>



Tabel
Table

5.14.6

Jumlah Usaha Pertanian Perorangan Tanaman Kacang Tanah Menurut Kecamatan dan Kondisi Utama Tanaman di Kabupaten Bengkulu (unit), 2023
Number of Peanut Individual Agricultural Holdings by Subdistrict and Main Condition of Crops in Bengkulu Regency (units), 2023

Kecamatan Subdistrict	Kondisi Utama Tanaman Main Condition of Crops			
	Tunggal Single Cropping	Campuran Mixed Cropping	Tumpang Sari Intercropping	Asosiasi antara Semusim dan Tahunan Associated Crops between Temporary and Permanent Crops
(1)	(2)	(3)	(4)	(5)
Mandau	5	1	-	-
Pinggir	1	-	-	-
Bathin Solapan	4	3	1	-
Talang Muandau	-	-	-	-
Bukit Batu	-	-	-	-
Siak Kecil	1	-	-	-
Bandar Laksamana	-	-	-	-
Rupat	-	-	-	-
Rupat Utara	-	-	-	-
Bengkalis	1	2	1	-
Bantan	-	-	-	-
Bengkalis	12	6	2	-

Catatan/Note: ¹ Hanya mencakup RTUP budidaya/ Only covers cultivation Agricultural Households.

² Satu RUTP budi daya tanaman pangan dapat memiliki lebih dari satu kondisi utama tanaman/One Food Crops Cultivation Households can have more than one type of main condition of crops.

Tabel
Table

5.14.7

Jumlah Usaha Pertanian Perorangan Tanaman Kacang Hijau Menurut Kecamatan dan Kondisi Utama Tanaman di Kabupaten Bengkulu (unit), 2023
Number of Mung Bean Individual Agricultural Holdings by Subdistrict and Main Condition of Crops in Bengkulu Regency (units), 2023

Kecamatan <i>Subdistrict</i>	Kondisi Utama Tanaman <i>Main Condition of Crops</i>			
	Tunggal <i>Single Cropping</i>	Campuran <i>Mixed Cropping</i>	Tumpang Sari <i>Intercropping</i>	Asosiasi antara Semusim dan Tahunan <i>Associated Crops between Temporary and Permanent Crops</i>
(1)	(2)	(3)	(4)	(5)
Mandau	2	-	-	-
Pinggir	-	-	-	-
Bathin Solapan	-	1	-	-
Talang Muandau	-	-	-	-
Bukit Batu	-	-	-	-
Siak Kecil	-	-	-	-
Bandar Laksamana	-	-	-	-
Rupat	-	-	-	-
Rupat Utara	-	-	-	-
Bengkalis	-	1	-	-
Bantan	-	-	-	-
Bengkalis	2	2	-	-

Catatan/Note: ¹ Hanya mencakup RTUP budidaya/ *Only covers cultivation Agricultural Households.*

² Satu RUTP budi daya tanaman pangan dapat memiliki lebih dari satu kondisi utama tanaman/ *One Food Crops Cultivation Households can have more than one type of main condition of crops.*



Tabel
Table

5.14.8

Jumlah Usaha Pertanian Perorangan Tanaman Talas Menurut Kecamatan dan Kondisi Utama Tanaman di Kabupaten Bengkulu (unit), 2023
Number of Taro Individual Agricultural Holdings by Subdistrict and Main Condition of Crops in Bengkulu Regency (units), 2023

Kecamatan Subdistrict	Kondisi Utama Tanaman Main Condition of Crops				Asosiasi antara Semusim dan Tahunan Associated Crops between Temporary and Permanent Crops
	Tunggal Single Cropping	Campuran Mixed Cropping	Tumpang Sari Intercropping		
(1)	(2)	(3)	(4)	(5)	
Mandau	2	-	-	-	
Pinggir	-	-	-	-	
Bathin Solapan	3	-	2	-	
Talang Muandau	-	-	1	-	
Bukit Batu	-	-	-	-	
Siak Kecil	-	-	-	-	
Bandar Laksamana	-	-	-	-	
Rupat	-	-	-	-	
Rupat Utara	-	-	-	-	
Bengkalis	10	8	2	-	
Bantan	1	-	-	-	
Bengkalis	16	8	5	-	

Catatan/Note: ¹Hanya mencakup RTUP budidaya/ Only covers cultivation Agricultural Households.

²Satu RUTP budi daya tanaman pangan dapat memiliki lebih dari satu kondisi utama tanaman/One Food Crops Cultivation Households can have more than one type of main condition of crops.

Tabel
Table

5.14.9

Jumlah Usaha Pertanian Perorangan Tanaman Kedelai Menurut Kecamatan dan Kondisi Utama Tanaman di Kabupaten Bengkulu (unit), 2023
Number of Soybean Individual Agricultural Holdings by Subdistrict and Main Condition of Crops in Bengkulu Regency (units), 2023

Kecamatan Subdistrict	Kondisi Utama Tanaman Main Condition of Crops				Asosiasi antara Semusim dan Tahunan Associated Crops between Temporary and Permanent Crops
	Tunggal Single Cropping	Campuran Mixed Cropping	Tumpang Sari Intercropping		
(1)	(2)	(3)	(4)	(5)	
Mandau	-	-	-	-	
Pinggir	-	-	-	-	
Bathin Solapan	-	-	-	-	
Talang Muandau	-	-	-	-	
Bukit Batu	-	-	-	-	
Siak Kecil	-	-	-	-	
Bandar Laksamana	-	-	-	-	
Rupat	-	-	-	-	
Rupat Utara	-	-	-	-	
Bengkalis	-	1	-	-	
Bantan	-	-	-	-	
Bengkalis	-	1	-	-	

Catatan/Note: ¹ Hanya mencakup RTUP budidaya/ Only covers cultivation Agricultural Households.

² Satu RUTP budi daya tanaman pangan dapat memiliki lebih dari satu kondisi utama tanaman/One Food Crops Cultivation Households can have more than one type of main condition of crops.

<https://bengkalis.kab.bps.go.id>



Tabel
Table

5.14.10

Jumlah Usaha Pertanian Perorangan Tanaman Porang Menurut Kecamatan dan Kondisi Utama Tanaman di Kabupaten Bengkulu (unit), 2023
Number of Porang Individual Agricultural Holdings by Subdistrict and Main Condition of Crops in Bengkulu Regency (units), 2023

Kecamatan Subdistrict	Kondisi Utama Tanaman Main Condition of Crops			
	Tunggal Single Cropping	Campuran Mixed Cropping	Tumpang Sari Intercropping	Asosiasi antara Semusim dan Tahunan Associated Crops between Temporary and Permanent Crops
(1)	(2)	(3)	(4)	(5)
Mandau	-	-	-	-
Pinggir	-	-	-	-
Bathin Solapan	-	-	-	-
Talang Muandau	-	-	-	-
Bukit Batu	-	-	-	-
Siak Kecil	-	-	-	-
Bandar Laksamana	-	-	-	-
Rupat	-	-	-	-
Rupat Utara	-	-	-	-
Bengkalis	-	-	-	-
Bantan	-	-	-	-
Bengkalis	-	-	-	-

Catatan/Note: ¹ Hanya mencakup RTUP budidaya/ Only covers cultivation Agricultural Households.

² Satu RUTP budi daya tanaman pangan dapat memiliki lebih dari satu kondisi utama tanaman/One Food Crops Cultivation Households can have more than one type of main condition of crops.

Tabel
Table

5.14.11

Jumlah Usaha Pertanian Perorangan Tanaman Gembili Menurut Kecamatan dan Kondisi Utama Tanaman di Kabupaten Bengkulu (unit), 2023
Number of Lesser Yam Individual Agricultural Holdings by Subdistrict and Main Condition of Crops in Bengkulu Regency (units), 2023

Kecamatan Subdistrict	Kondisi Utama Tanaman Main Condition of Crops			
	Tunggal Single Cropping	Campuran Mixed Cropping	Tumpang Sari Intercropping	Asosiasi antara Semusim dan Tahunan Associated Crops between Temporary and Permanent Crops
(1)	(2)	(3)	(4)	(5)
Mandau	-	-	-	-
Pinggir	-	-	-	-
Bathin Solapan	-	-	-	-
Talang Muandau	-	-	-	-
Bukit Batu	-	-	-	-
Siak Kecil	-	-	-	-
Bandar Laksamana	-	-	-	-
Rupat	-	-	-	-
Rupat Utara	-	-	-	-
Bengkalis	-	-	-	-
Bantan	-	-	-	-
Bengkalis	-	-	-	-

Catatan/Note: ¹ Hanya mencakup RTUP budidaya/ Only covers cultivation Agricultural Households.

² Satu RUTP budi daya tanaman pangan dapat memiliki lebih dari satu kondisi utama tanaman/One Food Crops Cultivation Households can have more than one type of main condition of crops.

<https://bengkalis.kab.bps.go.id>



Tabel
Table

5.14.12

Jumlah Usaha Pertanian Perorangan Tanaman Sorgum Menurut Kecamatan dan Kondisi Utama Tanaman di Kabupaten Bengkulu (unit), 2023
Number of Sorghum Individual Agricultural Holdings by Subdistrict and Main Condition of Crops in Bengkulu Regency (units), 2023

Kecamatan Subdistrict	Kondisi Utama Tanaman Main Condition of Crops			
	Tunggal Single Cropping	Campuran Mixed Cropping	Tumpang Sari Intercropping	Asosiasi antara Semusim dan Tahunan Associated Crops between Temporary and Permanent Crops
(1)	(2)	(3)	(4)	(5)
Mandau	-	-	-	-
Pinggir	-	-	-	-
Bathin Solapan	1	-	-	-
Talang Muandau	-	-	-	-
Bukit Batu	-	-	-	-
Siak Kecil	-	-	-	-
Bandar Laksamana	-	-	-	-
Rupat	-	-	-	-
Rupat Utara	-	-	-	-
Bengkalis	-	-	-	-
Bantan	-	-	-	-
Bengkalis	1	-	-	-

Catatan/Note: ¹ Hanya mencakup RTUP budidaya/ Only covers cultivation Agricultural Households.

² Satu RUTP budi daya tanaman pangan dapat memiliki lebih dari satu kondisi utama tanaman/One Food Crops Cultivation Households can have more than one type of main condition of crops.

Tabel
Table

5.14.13

Jumlah Usaha Pertanian Perorangan Tanaman Ganyong Menurut Kecamatan dan Kondisi Utama Tanaman di Kabupaten Bengkalis (unit), 2023
Number of Canna Discolor Individual Agricultural Holdings by Subdistrict and Main Condition of Crops in Bengkalis Regency (units), 2023

Kecamatan Subdistrict	Kondisi Utama Tanaman Main Condition of Crops				Asosiasi antara Semusim dan Tahunan Associated Crops between Temporary and Permanent Crops
	Tunggal Single Cropping	Campuran Mixed Cropping	Tumpang Sari Intercropping		
(1)	(2)	(3)	(4)	(5)	
Mandau	-	-	-	-	
Pinggir	-	-	-	-	
Bathin Solapan	-	-	-	-	
Talang Muandau	-	-	-	-	
Bukit Batu	-	-	-	-	
Siak Kecil	-	-	-	-	
Bandar Laksamana	-	-	-	-	
Rupat	-	-	-	-	
Rupat Utara	-	-	-	-	
Bengkalis	-	-	-	-	
Bantan	-	-	-	-	
Bengkalis	-	-	-	-	

Catatan/Note: ¹ Hanya mencakup RTUP budidaya/ Only covers cultivation Agricultural Households.

² Satu RUTP budi daya tanaman pangan dapat memiliki lebih dari satu kondisi utama tanaman/One Food Crops Cultivation Households can have more than one type of main condition of crops.

<http://bengkalis.kab.bps.go.id>



Tabel
Table

5.14.14

Jumlah Usaha Pertanian Perorangan Tanaman Garut Menurut Kecamatan dan Kondisi Utama Tanaman di Kabupaten Bengkalis (unit), 2023
Number of Arrowroot Individual Agricultural Holdings by Subdistrict and Main Condition of Crops in Bengkalis Regency (units), 2023

Kecamatan Subdistrict	Kondisi Utama Tanaman Main Condition of Crops			
	Tunggal Single Cropping	Campuran Mixed Cropping	Tumpang Sari Intercropping	Asosiasi antara Semusim dan Tahunan Associated Crops between Temporary and Permanent Crops
(1)	(2)	(3)	(4)	(5)
Mandau	-	-	-	-
Pinggir	-	-	-	-
Bathin Solapan	-	-	-	-
Talang Muandau	-	-	-	-
Bukit Batu	-	-	-	-
Siak Kecil	-	-	-	-
Bandar Laksamana	-	-	-	-
Rupat	-	-	-	-
Rupat Utara	-	-	-	-
Bengkalis	-	-	-	-
Bantan	-	-	-	-
Bengkalis	-	-	-	-

Catatan/Note: ¹ Hanya mencakup RTUP budidaya/ Only covers cultivation Agricultural Households.

² Satu RUTP budi daya tanaman pangan dapat memiliki lebih dari satu kondisi utama tanaman/One Food Crops Cultivation Households can have more than one type of main condition of crops.

Tabel
Table

5.14.15

Jumlah Usaha Pertanian Perorangan Tanaman Gandum Menurut Kecamatan dan Kondisi Utama Tanaman di Kabupaten Bengkulu (unit), 2023
Number of Wheat Individual Agricultural Holdings by Subdistrict and Main Condition of Crops in Bengkulu Regency (units), 2023

Kecamatan Subdistrict	Kondisi Utama Tanaman Main Condition of Crops			
	Tunggal Single Cropping	Campuran Mixed Cropping	Tumpang Sari Intercropping	Asosiasi antara Semusim dan Tahunan Associated Crops between Temporary and Permanent Crops
(1)	(2)	(3)	(4)	(5)
Mandau	-	-	-	-
Pinggir	-	-	-	-
Bathin Solapan	-	-	-	-
Talang Muandau	-	-	-	-
Bukit Batu	-	-	-	-
Siak Kecil	-	-	-	-
Bandar Laksamana	-	-	-	-
Rupat	-	-	-	-
Rupat Utara	-	-	-	-
Bengkalis	-	-	-	-
Bantan	-	-	-	-
Bengkalis	-	-	-	-

Catatan/Note: ¹ Hanya mencakup RTUP budidaya/ Only covers cultivation Agricultural Households.

² Satu RUTP budi daya tanaman pangan dapat memiliki lebih dari satu kondisi utama tanaman/One Food Crops Cultivation Households can have more than one type of main condition of crops.

<https://bengkalis.kab.bps.go.id>



Tabel
Table

5.15.1

Jumlah Rumah Tangga Usaha Tanaman Padi Sawah Menurut Kecamatan dan Sistem Pemanenan di Kabupaten Bengkalis (rumah tangga), 2023
Number of Wetland Paddy Households by Subdistrict and Harvesting System in Bengkalis Regency (households), 2023

Kecamatan Subdistrict	Sistem Pemanenan Harvesting System			
	Dipanen Sendiri Self Harvesting	Diijonkan Sold Long Before the Harvest	Ditebaskan Sold Right Before the Harvest	Panen Belum Habis Partially Harvested
(1)	(2)	(3)	(4)	(5)
Mandau	29	-	-	-
Pinggir	80	-	-	-
Bathin Solapan	6	-	-	-
Talang Muandau	9	-	-	-
Bukit Batu	41	-	-	-
Siak Kecil	871	9	14	-
Bandar Laksamana	26	-	-	-
Rupat	20	-	-	-
Rupat Utara	-	-	-	-
Bengkalis	12	-	-	-
Bantan	978	2	-	-
Bengkalis	2.072	11	14	-

Catatan/Note: ¹ Hanya mencakup RTUP budidaya/ Only covers cultivation Agricultural Households.

² Satu RUTP budi daya tanaman pangan dapat memiliki lebih dari satu kondisi utama tanaman/One Food Crops Cultivation Households can have more than one type of main condition of crops.



Lanjutan Tabel/*Continued Table 5.15.1*

Kecamatan Subdistrict	Sistem Pemanenan Harvesting System		
	Puso Crop Failure	Tidak Dipanen Not Harvesting	Belum Panen Not Yet Harvesting
(1)	(6)	(7)	(8)
Mandau	-	-	2
Pinggir	-	-	4-
Bathin Solapan	-	-	-
Talang Muandau	-	-	1
Bukit Batu	4	2	7
Siak Kecil	-	3	97
Bandar Laksamana	-	-	2
Rupat	-	-	-
Rupat Utara	-	-	-
Bengkalis	-	-	-
Bantan	1	1	3
Bengkalis	5	6	152

Catatan/Note: ¹ Hanya mencakup RTUP budidaya/ Only covers cultivation Agricultural Households.

² Satu RUTP budi daya tanaman pangan dapat memiliki lebih dari satu kondisi utama tanaman/One Food Crops Cultivation Households can have more than one type of main condition of crops.

<https://bengkalis.kab.bps.go.id>



Tabel
Table

5.15.2

Jumlah Rumah Tangga Usaha Tanaman Padi Ladang Menurut Kecamatan dan Sistem Pemanenan di Kabupaten Bengkalis (rumah tangga), 2023
Number of Dryland Paddy Households by Subdistrict and Harvesting System in Bengkalis Regency (households), 2023

Kecamatan Subdistrict	Sistem Pemanenan Harvesting System			
	Dipanen Sendiri Self Harvesting	Diijonkan Sold Long Before the Harvest	Ditebaskan Sold Right Before the Harvest	Panen Belum Habis Partially Harvested
(1)	(2)	(3)	(4)	(5)
Mandau	26	-	-	-
Pinggir	24	-	-	-
Bathin Solapan	5	-	-	-
Talang Muandau	5	-	-	-
Bukit Batu	10	-	-	-
Siak Kecil	176	1	6	-
Bandar Laksamana	46	-	-	-
Rupat	2	-	-	-
Rupat Utara	1	-	-	-
Bengkalis	7	-	-	-
Bantan	169	1	-	-
Bengkalis	471	2	6	-

Catatan/Note: ¹ Hanya mencakup RTUP budidaya/ Only covers cultivation Agricultural Households.

² Satu RUTP budi daya tanaman pangan dapat memiliki lebih dari satu kondisi utama tanaman/One Food Crops Cultivation Households can have more than one type of main condition of crops.



Lanjutan Tabel/*Continued Table 5.15.2*

Kecamatan Subdistrict	Sistem Pemanenan Harvesting System		
	Puso Crop Failure	Tidak Dipanen Not Harvesting	Belum Panen Not Yet Harvesting
(1)	(6)	(7)	(8)
Mandau	-	-	1
Pinggir	-	-	15
Bathin Solapan	-	-	-
Talang Muandau	-	-	1
Bukit Batu	3	4	4
Siak Kecil	-	1	21
Bandar Laksamana	-	1	4
Rupat	-	-	-
Rupat Utara	-	-	-
Bengkalis	-	-	-
Bantan	-	-	2
Bengkalis	3	6	48

Catatan/Note: ¹ Hanya mencakup RTUP budidaya/ Only covers cultivation Agricultural Households.

² Satu RUTP budi daya tanaman pangan dapat memiliki lebih dari satu kondisi utama tanaman/One Food Crops Cultivation Households can have more than one type of main condition of crops.

<https://bengkalis.kab.bps.go.id>



Tabel
Table

5.15.3

Jumlah Rumah Tangga Usaha Tanaman Jagung Menurut Kecamatan dan Sistem Pemanenan di Kabupaten Bengkalis (rumah tangga), 2023
Number of Maize Households by Subdistrict and Harvesting System in Bengkalis Regency (households), 2023

Kecamatan Subdistrict	Sistem Pemanenan Harvesting System			
	Dipanen Sendiri Self Harvesting	Dijijonkan Sold Long Before the Harvest	Ditebaskan Sold Right Before the Harvest	Panen Belum Habis Partially Harvested
(1)	(2)	(3)	(4)	(5)
Mandau	15	-	-	-
Pinggir	4	-	-	-
Bathin Solapan	22	-	-	-
Talang Muandau	1	-	-	-
Bukit Batu	1	-	-	-
Siak Kecil	-	-	-	-
Bandar Laksamana	-	-	-	-
Rupat	1	-	-	-
Rupat Utara	-	-	-	-
Bengkalis	3	-	-	-
Bantan	1	-	-	-
Bengkalis	48	-	-	-

Catatan/Note: ¹ Hanya mencakup RTUP budidaya/ Only covers cultivation Agricultural Households.

² Satu RUTP budi daya tanaman pangan dapat memiliki lebih dari satu kondisi utama tanaman/One Food Crops Cultivation Households can have more than one type of main condition of crops.



Lanjutan Tabel/*Continued Table 5.15.3*

Kecamatan Subdistrict	Sistem Pemanenan Harvesting System		
	Puso Crop Failure	Tidak Dipanen Not Harvesting	Belum Panen Not Yet Harvesting
(1)	(6)	(7)	(8)
Mandau	-	-	1
Pinggir	-	-	-
Bathin Solapan	-	-	3
Talang Muandau	-	-	-
Bukit Batu	-	-	-
Siak Kecil	-	-	-
Bandar Laksamana	-	-	-
Rupat	-	-	-
Rupat Utara	-	-	-
Bengkalis	-	-	1
Bantan	-	-	-
Bengkalis	-	-	5

Catatan/Note: ¹ Hanya mencakup RTUP budidaya/ Only covers cultivation Agricultural Households.

² Satu RUTP budi daya tanaman pangan dapat memiliki lebih dari satu kondisi utama tanaman/One Food Crops Cultivation Households can have more than one type of main condition of crops.

<https://bengkalis.kab.bps.go.id>



Tabel
Table

5.15.4

Jumlah Rumah Tangga Usaha Tanaman Ubi Kayu Menurut Kecamatan dan Sistem Pemanenan di Kabupaten Bengkalis (rumah tangga), 2023
Number of Cassava Households by Subdistrict and Harvesting System in Bengkalis Regency (households), 2023

Kecamatan Subdistrict	Sistem Pemanenan Harvesting System			
	Dipanen Sendiri Self Harvesting	Diijonkan Sold Long Before the Harvest	Ditebaskan Sold Right Before the Harvest	Panen Belum Habis Partially Harvested
(1)	(2)	(3)	(4)	(5)
Mandau	299	8	1	1
Pinggir	66	-	3	-
Bathin Solapan	137	1	-	3
Talang Muandau	3	-	-	1
Bukit Batu	54	-	-	18
Siak Kecil	30	-	-	1
Bandar Laksamana	3	-	-	-
Rupat	13	-	-	-
Rupat Utara	4	-	-	-
Bengkalis	97	-	-	2
Bantan	8	-	-	-
Bengkalis	714	9	4	26

Catatan/Note: ¹ Hanya mencakup RTUP budidaya/ Only covers cultivation Agricultural Households.

² Satu RUTP budi daya tanaman pangan dapat memiliki lebih dari satu kondisi utama tanaman/One Food Crops Cultivation Households can have more than one type of main condition of crops.



Lanjutan Tabel/*Continued Table 5.15.4*

Kecamatan Subdistrict	Sistem Pemanenan Harvesting System		
	Puso Crop Failure	Tidak Dipanen Not Harvesting	Belum Panen Not Yet Harvesting
(1)	(6)	(7)	(8)
Mandau	-	-	74
Pinggir	-	-	69
Bathin Solapan	-	1	39
Talang Muandau	-	-	-
Bukit Batu	-	-	19
Siak Kecil	-	-	15
Bandar Laksamana	-	-	-
Rupat	-	-	2
Rupat Utara	-	-	2
Bengkalis	-	-	85
Bantan	-	-	8
Bengkalis	-	1	313

Catatan/Note: ¹ Hanya mencakup RTUP budidaya/ Only covers cultivation Agricultural Households.

² Satu RUTP budi daya tanaman pangan dapat memiliki lebih dari satu kondisi utama tanaman/One Food Crops Cultivation Households can have more than one type of main condition of crops.

<https://bengkalis.kab.bps.go.id>



Tabel
Table

5.15.5

Jumlah Rumah Tangga Usaha Tanaman Ubi Jalar Menurut Kecamatan dan Sistem Pemanenan di Kabupaten Bengkalis (rumah tangga), 2023
Number of Sweet Potato Households by Subdistrict and Harvesting System in Bengkalis Regency (households), 2023

Kecamatan Subdistrict	Sistem Pemanenan Harvesting System			
	Dipanen Sendiri Self Harvesting	Diijonkan Sold Long Before the Harvest	Ditebaskan Sold Right Before the Harvest	Panen Belum Habis Partially Harvested
(1)	(2)	(3)	(4)	(5)
Mandau	8	-	-	-
Pinggir	-	-	-	-
Bathin Solapan	13	-	-	-
Talang Muandau	-	-	-	-
Bukit Batu	1	-	-	-
Siak Kecil	2	-	-	-
Bandar Laksamana	-	-	-	-
Rupat	-	-	-	-
Rupat Utara	-	-	-	-
Bengkalis	5	-	-	-
Bantan	-	-	-	-
Bengkalis	29	-	-	-

Catatan/Note: ¹ Hanya mencakup RTUP budidaya/ Only covers cultivation Agricultural Households.

² Satu RUTP budi daya tanaman pangan dapat memiliki lebih dari satu kondisi utama tanaman/One Food Crops Cultivation Households can have more than one type of main condition of crops.



Lanjutan Tabel/*Continued Table 5.15.5*

Kecamatan Subdistrict	Sistem Pemanenan Harvesting System		
	Puso Crop Failure	Tidak Dipanen Not Harvesting	Belum Panen Not Yet Harvesting
(1)	(6)	(7)	(8)
Mandau	-	-	-
Pinggir	-	-	-
Bathin Solapan	-	-	1
Talang Muandau	-	-	-
Bukit Batu	-	-	1
Siak Kecil	-	-	-
Bandar Laksamana	-	-	-
Rupat	-	-	-
Rupat Utara	-	-	-
Bengkalis	-	-	6
Bantan	-	-	-
Bengkalis	-	-	8

Catatan/Note: ¹ Hanya mencakup RTUP budidaya/ Only covers cultivation Agricultural Households.

² Satu RUTP budi daya tanaman pangan dapat memiliki lebih dari satu kondisi utama tanaman/One Food Crops Cultivation Households can have more than one type of main condition of crops.

<https://bengkalis.kab.bps.go.id>



Tabel
Table

5.15.6

Jumlah Rumah Tangga Usaha Tanaman Kacang Tanah Menurut Kecamatan dan Sistem Pemanenan di Kabupaten Bengkalis (rumah tangga), 2023
Number of Peanut Households by Subdistrict and Harvesting System in Bengkalis Regency (households), 2023

Kecamatan Subdistrict	Sistem Pemanenan Harvesting System			
	Dipanen Sendiri Self Harvesting	Diijonkan Sold Long Before the Harvest	Ditebaskan Sold Right Before the Harvest	Panen Belum Habis Partially Harvested
(1)	(2)	(3)	(4)	(5)
Mandau	4	-	-	-
Pinggir	-	-	-	-
Bathin Solapan	6	-	-	-
Talang Muandau	-	-	-	-
Bukit Batu	-	-	-	-
Siak Kecil	1	-	-	-
Bandar Laksamana	-	-	-	-
Rupat	-	-	-	-
Rupat Utara	-	-	-	-
Bengkalis	2	-	-	-
Bantan	-	-	-	-
Bengkalis	13	-	-	-

Catatan/Note: ¹ Hanya mencakup RTUP budidaya/ Only covers cultivation Agricultural Households.

² Satu RUTP budi daya tanaman pangan dapat memiliki lebih dari satu kondisi utama tanaman/One Food Crops Cultivation Households can have more than one type of main condition of crops.



Lanjutan Tabel/*Continued Table 5.15.6*

Kecamatan Subdistrict	Sistem Pemanenan Harvesting System		
	Puso Crop Failure	Tidak Dipanen Not Harvesting	Belum Panen Not Yet Harvesting
(1)	(6)	(7)	(8)
Mandau	-	-	2
Pinggir	-	-	1
Bathin Solapan	-	-	2
Talang Muandau	-	-	-
Bukit Batu	-	-	-
Siak Kecil	-	-	-
Bandar Laksamana	-	-	-
Rupat	-	-	-
Rupat Utara	-	-	-
Bengkalis	-	1	1
Bantan	-	-	-
Bengkalis	-	1	6

Catatan/Note: ¹ Hanya mencakup RTUP budidaya/ Only covers cultivation Agricultural Households.

² Satu RUTP budi daya tanaman pangan dapat memiliki lebih dari satu kondisi utama tanaman/One Food Crops Cultivation Households can have more than one type of main condition of crops.

<https://bengkalis.kab.bps.go.id>



Tabel
Table

5.15.7

Jumlah Rumah Tangga Usaha Tanaman Kacang Hijau Menurut Kecamatan dan Sistem Pemanenan di Kabupaten Bengkalis (rumah tangga), 2023
Number of Mung Bean Households by Subdistrict and Harvesting System in Bengkalis Regency (households), 2023

Kecamatan Subdistrict	Sistem Pemanenan Harvesting System			
	Dipanen Sendiri Self Harvesting	Diijonkan Sold Long Before the Harvest	Ditebaskan Sold Right Before the Harvest	Panen Belum Habis Partially Harvested
(1)	(2)	(3)	(4)	(5)
Mandau	2	-	-	-
Pinggir	-	-	-	-
Bathin Solapan	1	-	-	-
Talang Muandau	-	-	-	-
Bukit Batu	-	-	-	-
Siak Kecil	-	-	-	-
Bandar Laksamana	-	-	-	-
Rupat	-	-	-	-
Rupat Utara	-	-	-	-
Bengkalis	-	-	-	-
Bantan	-	-	-	-
Bengkalis	3	-	-	-

Catatan/Note: ¹ Hanya mencakup RTUP budidaya/ Only covers cultivation Agricultural Households.

² Satu RUTP budi daya tanaman pangan dapat memiliki lebih dari satu kondisi utama tanaman/One Food Crops Cultivation Households can have more than one type of main condition of crops.



Lanjutan Tabel/*Continued Table 5.15.7*

Kecamatan Subdistrict	Sistem Pemanenan Harvesting System		
	Puso Crop Failure	Tidak Dipanen Not Harvesting	Belum Panen Not Yet Harvesting
(1)	(6)	(7)	(8)
Mandau	-	-	-
Pinggir	-	-	-
Bathin Solapan	-	-	-
Talang Muandau	-	-	-
Bukit Batu	-	-	-
Siak Kecil	-	-	-
Bandar Laksamana	-	-	-
Rupat	-	-	-
Rupat Utara	-	-	-
Bengkalis	-	-	1
Bantan	-	-	-
Bengkalis	-	-	1

Catatan/Note: ¹ Hanya mencakup RTUP budidaya/ Only covers cultivation Agricultural Households.

² Satu RUTP budi daya tanaman pangan dapat memiliki lebih dari satu kondisi utama tanaman/One Food Crops Cultivation Households can have more than one type of main condition of crops.

<https://bengkalis.kab.bps.go.id>



Tabel
Table

5.15.8

Jumlah Rumah Tangga Usaha Tanaman Talas Menurut Kecamatan dan Sistem Pemanenan di Kabupaten Bengkulu (rumah tangga), 2023
Number of Taro Households by Subdistrict and Harvesting System in Bengkulu Regency (households), 2023

Kecamatan Subdistrict	Sistem Pemanenan Harvesting System			
	Dipanen Sendiri Self Harvesting	Dijijonkan Sold Long Before the Harvest	Ditebaskan Sold Right Before the Harvest	Panen Belum Habis Partially Harvested
(1)	(2)	(3)	(4)	(5)
Mandau	1	-	-	-
Pinggir	-	-	-	-
Bathin Solapan	3	-	-	-
Talang Muandau	1	-	-	-
Bukit Batu	-	-	-	-
Siak Kecil	-	-	-	-
Bandar Laksamana	-	-	-	-
Rupat	-	-	-	-
Rupat Utara	-	-	-	-
Bengkalis	11	-	-	-
Bantan	1	-	-	-
Bengkalis	17	-	-	-

Catatan/Note: ¹ Hanya mencakup RTUP budidaya/ Only covers cultivation Agricultural Households.

² Satu RUTP budi daya tanaman pangan dapat memiliki lebih dari satu kondisi utama tanaman/One Food Crops Cultivation Households can have more than one type of main condition of crops.



Lanjutan Tabel/*Continued Table 5.15.8*

Kecamatan Subdistrict	Sistem Pemanenan Harvesting System		
	Puso Crop Failure	Tidak Dipanen Not Harvesting	Belum Panen Not Yet Harvesting
(1)	(6)	(7)	(8)
Mandau	-	-	1
Pinggir	-	-	-
Bathin Solapan	-	-	2
Talang Muandau	-	-	-
Bukit Batu	-	-	-
Siak Kecil	-	-	-
Bandar Laksamana	-	-	-
Rupat	-	-	-
Rupat Utara	-	-	-
Bengkalis	-	2	7
Bantan	-	-	-
Bengkalis	-	2	1-

Catatan/Note: ¹ Hanya mencakup RTUP budidaya/ Only covers cultivation Agricultural Households.

² Satu RUTP budi daya tanaman pangan dapat memiliki lebih dari satu kondisi utama tanaman/One Food Crops Cultivation Households can have more than one type of main condition of crops.

<https://bengkalis.kab.bps.go.id>



Tabel
Table

5.15.9

Jumlah Rumah Tangga Usaha Tanaman Kedelai Menurut Kecamatan dan Sistem Pemanenan di Kabupaten Bengkalis (rumah tangga), 2023
Number of Soybean Households by Subdistrict and Harvesting System in Bengkalis Regency (households), 2023

Kecamatan Subdistrict	Sistem Pemanenan Harvesting System			
	Dipanen Sendiri Self Harvesting	Diijonkan Sold Long Before the Harvest	Ditebaskan Sold Right Before the Harvest	Panen Belum Habis Partially Harvested
(1)	(2)	(3)	(4)	(5)
Mandau	-	-	-	-
Pinggir	-	-	-	-
Bathin Solapan	-	-	-	-
Talang Muandau	-	-	-	-
Bukit Batu	-	-	-	-
Siak Kecil	-	-	-	-
Bandar Laksamana	-	-	-	-
Rupat	-	-	-	-
Rupat Utara	-	-	-	-
Bengkalis	1	-	-	-
Bantan	-	-	-	-
Bengkalis	1	-	-	-

Catatan/Note: ¹ Hanya mencakup RTUP budidaya/ Only covers cultivation Agricultural Households.

² Satu RUTP budi daya tanaman pangan dapat memiliki lebih dari satu kondisi utama tanaman/One Food Crops Cultivation Households can have more than one type of main condition of crops.



Lanjutan Tabel/*Continued Table 5.15.9*

Kecamatan Subdistrict	Sistem Pemanenan Harvesting System		
	Puso Crop Failure	Tidak Dipanen Not Harvesting	Belum Panen Not Yet Harvesting
(1)	(6)	(7)	(8)
Mandau	-	-	-
Pinggir	-	-	-
Bathin Solapan	-	-	-
Talang Muandau	-	-	-
Bukit Batu	-	-	-
Siak Kecil	-	-	-
Bandar Laksamana	-	-	-
Rupat	-	-	-
Rupat Utara	-	-	-
Bengkalis	-	-	-
Bantan	-	-	-
Bengkalis	-	-	-

Catatan/Note: ¹ Hanya mencakup RTUP budidaya/ Only covers cultivation Agricultural Households.

² Satu RUTP budi daya tanaman pangan dapat memiliki lebih dari satu kondisi utama tanaman/One Food Crops Cultivation Households can have more than one type of main condition of crops.

<https://bengkalis.kab.bps.go.id>



Tabel
Table

5.15.10

Jumlah Rumah Tangga Usaha Tanaman Porang Menurut Kecamatan dan Sistem Pemanenan di Kabupaten Bengkulu (rumah tangga), 2023
Number of Porang Households by Subdistrict and Harvesting System in Bengkulu Regency (households), 2023

Kecamatan Subdistrict	Sistem Pemanenan Harvesting System			
	Dipanen Sendiri Self Harvesting	Diijonkan Sold Long Before the Harvest	Ditebaskan Sold Right Before the Harvest	Panen Belum Habis Partially Harvested
(1)	(2)	(3)	(4)	(5)
Mandau	-	-	-	-
Pinggir	-	-	-	-
Bathin Solapan	-	-	-	-
Talang Muandau	-	-	-	-
Bukit Batu	-	-	-	-
Siak Kecil	-	-	-	-
Bandar Laksamana	-	-	-	-
Rupat	-	-	-	-
Rupat Utara	-	-	-	-
Bengkalis	-	-	-	-
Bantan	-	-	-	-
Bengkalis	-	-	-	-

Catatan/Note: ¹ Hanya mencakup RTUP budidaya/ Only covers cultivation Agricultural Households.

² Satu RUTP budi daya tanaman pangan dapat memiliki lebih dari satu kondisi utama tanaman/One Food Crops Cultivation Households can have more than one type of main condition of crops.



Lanjutan Tabel/*Continued Table 5.15.10*

Kecamatan Subdistrict	Sistem Pemanenan Harvesting System		
	Puso Crop Failure	Tidak Dipanen Not Harvesting	Belum Panen Not Yet Harvesting
(1)	(6)	(7)	(8)
Mandau	-	-	-
Pinggir	-	-	-
Bathin Solapan	-	-	-
Talang Muandau	-	-	-
Bukit Batu	-	-	-
Siak Kecil	-	-	-
Bandar Laksamana	-	-	-
Rupat	-	-	-
Rupat Utara	-	-	-
Bengkalis	-	-	-
Bantan	-	-	-
Bengkalis	-	-	-

Catatan/Note: ¹Hanya mencakup RTUP budidaya/ *Only covers cultivation Agricultural Households.*

²Satu RUTP budi daya tanaman pangan dapat memiliki lebih dari satu kondisi utama tanaman/*One Food Crops Cultivation Households can have more than one type of main condition of crops.*

<https://bengkalis.kab.bps.go.id>



Tabel
Table

5.15.11

Jumlah Rumah Tangga Usaha Tanaman Gembili Menurut Kecamatan dan Sistem Pemanenan di Kabupaten Bengkulu (rumah tangga), 2023
Number of Lesser Yam Households by Subdistrict and Harvesting System in Bengkulu Regency (households), 2023

Kecamatan Subdistrict	Sistem Pemanenan Harvesting System			
	Dipanen Sendiri Self Harvesting	Diijonkan Sold Long Before the Harvest	Ditebaskan Sold Right Before the Harvest	Panen Belum Habis Partially Harvested
(1)	(2)	(3)	(4)	(5)
Mandau	-	-	-	-
Pinggir	-	-	-	-
Bathin Solapan	-	-	-	-
Talang Muandau	-	-	-	-
Bukit Batu	-	-	-	-
Siak Kecil	-	-	-	-
Bandar Laksamana	-	-	-	-
Rupat	-	-	-	-
Rupat Utara	-	-	-	-
Bengkalis	-	-	-	-
Bantan	-	-	-	-
Bengkalis	-	-	-	-

Catatan/Note: ¹Hanya mencakup RTUP budidaya/ Only covers cultivation Agricultural Households.

²Satu RUTP budi daya tanaman pangan dapat memiliki lebih dari satu kondisi utama tanaman/One Food Crops Cultivation Households can have more than one type of main condition of crops.



Lanjutan Tabel/*Continued Table 5.15.11*

Kecamatan Subdistrict	Sistem Pemanenan Harvesting System		
	Puso Crop Failure	Tidak Dipanen Not Harvesting	Belum Panen Not Yet Harvesting
(1)	(6)	(7)	(8)
Mandau	-	-	-
Pinggir	-	-	-
Bathin Solapan	-	-	-
Talang Muandau	-	-	-
Bukit Batu	-	-	-
Siak Kecil	-	-	-
Bandar Laksamana	-	-	-
Rupat	-	-	-
Rupat Utara	-	-	-
Bengkalis	-	-	-
Bantan	-	-	-
Bengkalis	-	-	-

Catatan/Note: ¹ Hanya mencakup RTUP budidaya/ Only covers cultivation Agricultural Households.

² Satu RUTP budi daya tanaman pangan dapat memiliki lebih dari satu kondisi utama tanaman/One Food Crops Cultivation Households can have more than one type of main condition of crops.

<https://bengkalis.kab.bps.go.id>



Tabel
Table

5.15.12

Jumlah Rumah Tangga Usaha Tanaman Sorgum Menurut Kecamatan dan Sistem Pemanenan di Kabupaten Bengkalis (rumah tangga), 2023
Number of Sorghum Households by Subdistrict and Harvesting System in Bengkalis Regency (households), 2023

Kecamatan Subdistrict	Sistem Pemanenan Harvesting System			
	Dipanen Sendiri Self Harvesting	Diijonkan Sold Long Before the Harvest	Ditebaskan Sold Right Before the Harvest	Panen Belum Habis Partially Harvested
(1)	(2)	(3)	(4)	(5)
Mandau	-	-	-	-
Pinggir	-	-	-	-
Bathin Solapan	1	-	-	-
Talang Muandau	-	-	-	-
Bukit Batu	-	-	-	-
Siak Kecil	-	-	-	-
Bandar Laksamana	-	-	-	-
Rupat	-	-	-	-
Rupat Utara	-	-	-	-
Bengkalis	-	-	-	-
Bantan	-	-	-	-
Bengkalis	1	-	-	-

Catatan/Note: ¹ Hanya mencakup RTUP budidaya/ Only covers cultivation Agricultural Households.

² Satu RUTP budi daya tanaman pangan dapat memiliki lebih dari satu kondisi utama tanaman/One Food Crops Cultivation Households can have more than one type of main condition of crops.



Lanjutan Tabel/*Continued Table 5.15.12*

Kecamatan Subdistrict	Sistem Pemanenan Harvesting System		
	Puso Crop Failure	Tidak Dipanen Not Harvesting	Belum Panen Not Yet Harvesting
(1)	(6)	(7)	(8)
Mandau	-	-	-
Pinggir	-	-	-
Bathin Solapan	-	-	-
Talang Muandau	-	-	-
Bukit Batu	-	-	-
Siak Kecil	-	-	-
Bandar Laksamana	-	-	-
Rupat	-	-	-
Rupat Utara	-	-	-
Bengkalis	-	-	-
Bantan	-	-	-
Bengkalis	-	-	-

Catatan/Note: ¹ Hanya mencakup RTUP budidaya/ Only covers cultivation Agricultural Households.

² Satu RUTP budi daya tanaman pangan dapat memiliki lebih dari satu kondisi utama tanaman/One Food Crops Cultivation Households can have more than one type of main condition of crops.

<https://bengkalis.kab.bps.go.id>



Tabel
Table

5.15.13

Jumlah Rumah Tangga Usaha Tanaman Ganyong Menurut Kecamatan dan Sistem Pemanenan di Kabupaten Bengkalis (rumah tangga), 2023
Number of Canna Discolor Households by Subdistrict and Harvesting System in Bengkalis Regency (households), 2023

Kecamatan Subdistrict	Sistem Pemanenan Harvesting System			
	Dipanen Sendiri Self Harvesting	Dijijonkan Sold Long Before the Harvest	Ditebaskan Sold Right Before the Harvest	Panen Belum Habis Partially Harvested
(1)	(2)	(3)	(4)	(5)
Mandau	-	-	-	-
Pinggir	-	-	-	-
Bathin Solapan	-	-	-	-
Talang Muandau	-	-	-	-
Bukit Batu	-	-	-	-
Siak Kecil	-	-	-	-
Bandar Laksamana	-	-	-	-
Rupat	-	-	-	-
Rupat Utara	-	-	-	-
Bengkalis	-	-	-	-
Bantan	-	-	-	-
Bengkalis	-	-	-	-

Catatan/Note: ¹ Hanya mencakup RTUP budidaya/ Only covers cultivation Agricultural Households.

² Satu RUTP budi daya tanaman pangan dapat memiliki lebih dari satu kondisi utama tanaman/One Food Crops Cultivation Households can have more than one type of main condition of crops.



Lanjutan Tabel/*Continued Table 5.15.13*

Kecamatan Subdistrict	Sistem Pemanenan Harvesting System		
	Puso Crop Failure	Tidak Dipanen Not Harvesting	Belum Panen Not Yet Harvesting
(1)	(6)	(7)	(8)
Mandau	-	-	-
Pinggir	-	-	-
Bathin Solapan	-	-	-
Talang Muandau	-	-	-
Bukit Batu	-	-	-
Siak Kecil	-	-	-
Bandar Laksamana	-	-	-
Rupat	-	-	-
Rupat Utara	-	-	-
Bengkalis	-	-	-
Bantan	-	-	-
Bengkalis	-	-	-

Catatan/Note: ¹ Hanya mencakup RTUP budidaya/ Only covers cultivation Agricultural Households.

² Satu RUTP budi daya tanaman pangan dapat memiliki lebih dari satu kondisi utama tanaman/One Food Crops Cultivation Households can have more than one type of main condition of crops.

<https://bengkalis.kab.bps.go.id>



Tabel
Table

5.15.14

Jumlah Rumah Tangga Usaha Tanaman Garut Menurut Kecamatan dan Sistem Pemanenan di Kabupaten Bengkulu (rumah tangga), 2023
Number of Arrowroot Households by Subdistrict and Harvesting System in Bengkulu Regency (households), 2023

Kecamatan Subdistrict	Sistem Pemanenan Harvesting System			
	Dipanen Sendiri Self Harvesting	Diijonkan Sold Long Before the Harvest	Ditebaskan Sold Right Before the Harvest	Panen Belum Habis Partially Harvested
(1)	(2)	(3)	(4)	(5)
Mandau	-	-	-	-
Pinggir	-	-	-	-
Bathin Solapan	-	-	-	-
Talang Muandau	-	-	-	-
Bukit Batu	-	-	-	-
Siak Kecil	-	-	-	-
Bandar Laksamana	-	-	-	-
Rupat	-	-	-	-
Rupat Utara	-	-	-	-
Bengkalis	-	-	-	-
Bantan	-	-	-	-
Bengkalis	-	-	-	-

Catatan/Note: ¹ Hanya mencakup RTUP budidaya/ Only covers cultivation Agricultural Households.

² Satu RUTP budi daya tanaman pangan dapat memiliki lebih dari satu kondisi utama tanaman/One Food Crops Cultivation Households can have more than one type of main condition of crops.



Lanjutan Tabel/*Continued Table* 5.15.14

Kecamatan Subdistrict	Sistem Pemanenan Harvesting System		
	Puso Crop Failure	Tidak Dipanen Not Harvesting	Belum Panen Not Yet Harvesting
(1)	(6)	(7)	(8)
Mandau	-	-	-
Pinggir	-	-	-
Bathin Solapan	-	-	-
Talang Muandau	-	-	-
Bukit Batu	-	-	-
Siak Kecil	-	-	-
Bandar Laksamana	-	-	-
Rupat	-	-	-
Rupat Utara	-	-	-
Bengkalis	-	-	-
Bantan	-	-	-
Bengkalis	-	-	-

Catatan/Note: ¹ Hanya mencakup RTUP budidaya/ Only covers cultivation Agricultural Households.

² Satu RUTP budi daya tanaman pangan dapat memiliki lebih dari satu kondisi utama tanaman/One Food Crops Cultivation Households can have more than one type of main condition of crops.

<https://bengkalis.kab.bps.go.id>



Tabel
Table

5.15.15

Jumlah Rumah Tangga Usaha Tanaman Gandum Menurut Kecamatan dan Sistem Pemanenan di Kabupaten Bengkalis (rumah tangga), 2023
Number of Wheat Households by Subdistrict and Harvesting System in Bengkalis Regency (households), 2023

Kecamatan Subdistrict	Sistem Pemanenan Harvesting System			
	Dipanen Sendiri Self Harvesting	Diijonkan Sold Long Before the Harvest	Ditebaskan Sold Right Before the Harvest	Panen Belum Habis Partially Harvested
(1)	(2)	(3)	(4)	(5)
Mandau	-	-	-	-
Pinggir	-	-	-	-
Bathin Solapan	-	-	-	-
Talang Muandau	-	-	-	-
Bukit Batu	-	-	-	-
Siak Kecil	-	-	-	-
Bandar Laksamana	-	-	-	-
Rupat	-	-	-	-
Rupat Utara	-	-	-	-
Bengkalis	-	-	-	-
Bantan	-	-	-	-
Bengkalis	-	-	-	-

Catatan/Note: ¹ Hanya mencakup RTUP budidaya/ Only covers cultivation Agricultural Households.

² Satu RUTP budi daya tanaman pangan dapat memiliki lebih dari satu kondisi utama tanaman/One Food Crops Cultivation Households can have more than one type of main condition of crops.



Lanjutan Tabel/*Continued Table 5.15.15*

Kecamatan Subdistrict	Sistem Pemanenan Harvesting System		
	Puso Crop Failure	Tidak Dipanen Not Harvesting	Belum Panen Not Yet Harvesting
(1)	(6)	(7)	(8)
Mandau	-	-	-
Pinggir	-	-	-
Bathin Solapan	-	-	-
Talang Muandau	-	-	-
Bukit Batu	-	-	-
Siak Kecil	-	-	-
Bandar Laksamana	-	-	-
Rupat	-	-	-
Rupat Utara	-	-	-
Bengkalis	-	-	-
Bantan	-	-	-
Bengkalis	-	-	-

Catatan/Note: ¹ Hanya mencakup RTUP budidaya/ Only covers cultivation Agricultural Households.

² Satu RUTP budi daya tanaman pangan dapat memiliki lebih dari satu kondisi utama tanaman/One Food Crops Cultivation Households can have more than one type of main condition of crops.

<https://bengkalis.kab.bps.go.id>



Tabel
Table

5.16.1

Jumlah Usaha Pertanian Perorangan Tanaman Padi Sawah Menurut Kecamatan dan Sistem Pemanenan di Kabupaten Bengkulu (unit), 2023
Number of Wetland Paddy Individual Agricultural Holdings by Subdistrict and Harvesting System in Bengkulu Regency (units), 2023

Kecamatan Subdistrict	Sistem Pemanenan Harvesting System			
	Dipanen Sendiri Self Harvesting	Diijonkan Sold Long Before the Harvest	Ditebaskan Sold Right Before the Harvest	Panen Belum Habis Partially Harvested
(1)	(2)	(3)	(4)	(5)
Mandau	29	-	-	-
Pinggir	80	-	-	-
Bathin Solapan	6	-	-	-
Talang Muandau	9	-	-	-
Bukit Batu	41	-	-	-
Siak Kecil	871	9	14	-
Bandar Laksamana	26	-	-	-
Rupat	20	-	-	-
Rupat Utara	-	-	-	-
Bengkalis	12	-	-	-
Bantan	984	2	-	-
Bengkalis	2.078	11	14	-

Catatan/Note: ¹ Hanya mencakup UTP budidaya/ Only covers cultivation Agricultural Holdings.

² Satu UTP budi daya tanaman pangan dapat memiliki lebih dari satu sistem pemanenan/One Food Crops Cultivation Households can have more than one type of harvesting system.



Lanjutan Tabel/*Continued Table 5.16.1*

Kecamatan Subdistrict	Sistem Pemanenan Harvesting System		
	Puso Crop Failure	Tidak Dipanen Not Harvesting	Belum Panen Not Yet Harvesting
(1)	(6)	(7)	(8)
Mandau	-	-	2
Pinggir	-	-	4-
Bathin Solapan	-	-	-
Talang Muandau	-	-	1
Bukit Batu	4	2	7
Siak Kecil	-	3	97
Bandar Laksamana	-	-	2
Rupat	-	-	-
Rupat Utara	-	-	-
Bengkalis	-	-	-
Bantan	1	1	3
Bengkalis	5	6	152

Catatan/Note: ¹ Hanya mencakup UTP budidaya/ Only covers cultivation Agricultural Holdings.

² Satu UTP budi daya tanaman pangan dapat memiliki lebih dari satu sistem pemanenan/One Food Crops Cultivation Households can have more than one type of harvesting system.

<https://bengkalis.kab.bps.go.id>



Tabel
Table

5.16.2

Jumlah Usaha Pertanian Perorangan Tanaman Padi Ladang Menurut Kecamatan dan Sistem Pemanenan di Kabupaten Bengkalis (unit), 2023
Number of Dryland Paddy Individual Agricultural Holdings by Subdistrict and Harvesting System in Bengkalis Regency (units), 2023

Kecamatan Subdistrict	Sistem Pemanenan Harvesting System			
	Dipanen Sendiri Self Harvesting	Diijonkan Sold Long Before the Harvest	Ditebaskan Sold Right Before the Harvest	Panen Belum Habis Partially Harvested
(1)	(2)	(3)	(4)	(5)
Mandau	26	-	-	-
Pinggir	24	-	-	-
Bathin Solapan	5	-	-	-
Talang Muandau	5	-	-	-
Bukit Batu	10	-	-	-
Siak Kecil	176	1	6	-
Bandar Laksamana	46	-	-	-
Rupat	2	-	-	-
Rupat Utara	1	-	-	-
Bengkalis	7	-	-	-
Bantan	172	1	-	-
Bengkalis	474	2	6	-

Catatan/Note: ¹ Hanya mencakup UTP budidaya/ Only covers cultivation Agricultural Holdings.

² Satu UTP budi daya tanaman pangan dapat memiliki lebih dari satu sistem pemanenan/One Food Crops Cultivation Households can have more than one type of harvesting system.



Lanjutan Tabel/*Continued Table 5.16.2*

Kecamatan <i>Subdistrict</i>	Sistem Pemanenan <i>Harvesting System</i>		
	Puso <i>Crop Failure</i>	Tidak Dipanen <i>Not Harvesting</i>	Belum Panen <i>Not Yet Harvesting</i>
(1)	(6)	(7)	(8)
Mandau	-	-	1
Pinggir	-	-	15
Bathin Solapan	-	-	-
Talang Muandau	-	-	1
Bukit Batu	3	4	4
Siak Kecil	-	1	21
Bandar Laksamana	-	1	4
Rupat	-	-	-
Rupat Utara	-	-	-
Bengkalis	-	-	-
Bantan	-	-	2
Bengkalis	3	6	48

Catatan/Note: ¹Hanya mencakup UTP budidaya/ *Only covers cultivation Agricultural Holdings.*

²Satu UTP budi daya tanaman pangan dapat memiliki lebih dari satu sistem pemanenan/One Food Crops Cultivation Households can have more than one type of harvesting system.

<https://bengkalis.kab.bps.go.id>



Tabel
Table

5.16.3

Jumlah Usaha Pertanian Perorangan Tanaman Jagung Menurut Kecamatan dan Sistem Pemanenan di Kabupaten Bengkalis (unit), 2023
Number of Maize Individual Agricultural Holdings by Subdistrict and Harvesting System in Bengkalis Regency (units), 2023

Kecamatan Subdistrict	Sistem Pemanenan Harvesting System			
	Dipanen Sendiri Self Harvesting	Diijonkan Sold Long Before the Harvest	Ditebaskan Sold Right Before the Harvest	Panen Belum Habis Partially Harvested
(1)	(2)	(3)	(4)	(5)
Mandau	15	-	-	-
Pinggir	4	-	-	-
Bathin Solapan	22	-	-	-
Talang Muandau	1	-	-	-
Bukit Batu	1	-	-	-
Siak Kecil	-	-	-	-
Bandar Laksamana	-	-	-	-
Rupat	1	-	-	-
Rupat Utara	-	-	-	-
Bengkalis	3	-	-	-
Bantan	1	-	-	-
Bengkalis	48	-	-	-

Catatan/Note: ¹Hanya mencakup UTP budidaya/ Only covers cultivation Agricultural Holdings.

²Satu UTP budi daya tanaman pangan dapat memiliki lebih dari satu sistem pemanenan/One Food Crops Cultivation Households can have more than one type of harvesting system.



Lanjutan Tabel/*Continued Table 5.16.3*

Kecamatan Subdistrict	Sistem Pemanenan Harvesting System		
	Puso Crop Failure	Tidak Dipanen Not Harvesting	Belum Panen Not Yet Harvesting
(1)	(6)	(7)	(8)
Mandau	-	-	1
Pinggir	-	-	-
Bathin Solapan	-	-	3
Talang Muandau	-	-	-
Bukit Batu	-	-	-
Siak Kecil	-	-	-
Bandar Laksamana	-	-	-
Rupat	-	-	-
Rupat Utara	-	-	-
Bengkalis	-	-	1
Bantan	-	-	-
Bengkalis	-	-	5

Catatan/Note: ¹ Hanya mencakup UTP budidaya/ Only covers cultivation Agricultural Holdings.

² Satu UTP budi daya tanaman pangan dapat memiliki lebih dari satu sistem pemanenan/One Food Crops Cultivation Households can have more than one type of harvesting system.

<https://bengkalis.kab.bps.go.id>



Tabel
Table

5.16.4

Jumlah Usaha Pertanian Perorangan Tanaman Ubi Kayu Menurut Kecamatan dan Sistem Pemanenan di Kabupaten Bengkalis (unit), 2023
Number of Cassava Individual Agricultural Holdings by Subdistrict and Harvesting System in Bengkalis Regency (units), 2023

Kecamatan Subdistrict	Sistem Pemanenan Harvesting System			
	Dipanen Sendiri Self Harvesting	Diijonkan Sold Long Before the Harvest	Ditebaskan Sold Right Before the Harvest	Panen Belum Habis Partially Harvested
(1)	(2)	(3)	(4)	(5)
Mandau	299	8	1	1
Pinggir	66	-	3	-
Bathin Solapan	138	1	-	3
Talang Muandau	3	-	-	1
Bukit Batu	54	-	-	18
Siak Kecil	30	-	-	1
Bandar Laksamana	3	-	-	-
Rupat	13	-	-	-
Rupat Utara	4	-	-	-
Bengkalis	97	-	-	2
Bantan	8	-	-	-
Bengkalis	715	9	4	26

Catatan/Note: ¹Hanya mencakup UTP budidaya/ Only covers cultivation Agricultural Holdings.

²Satu UTP budi daya tanaman pangan dapat memiliki lebih dari satu sistem pemanenan/One Food Crops Cultivation Households can have more than one type of harvesting system.



Lanjutan Tabel/*Continued Table 5.16.4*

Kecamatan Subdistrict	Sistem Pemanenan Harvesting System		
	Puso Crop Failure	Tidak Dipanen Not Harvesting	Belum Panen Not Yet Harvesting
(1)	(6)	(7)	(8)
Mandau	-	-	74
Pinggir	-	-	69
Bathin Solapan	-	1	40
Talang Muandau	-	-	-
Bukit Batu	-	-	19
Siak Kecil	-	-	15
Bandar Laksamana	-	-	-
Rupat	-	-	2
Rupat Utara	-	-	2
Bengkalis	-	-	85
Bantan	-	-	8
Bengkalis	-	1	314

Catatan/Note: ¹Hanya mencakup UTP budidaya/ *Only covers cultivation Agricultural Holdings.*

²Satu UTP budi daya tanaman pangan dapat memiliki lebih dari satu sistem pemanenan/One Food Crops Cultivation Households can have more than one type of harvesting system.

<https://bengkalis.kab.bps.go.id>



Tabel
Table

5.16.5

Jumlah Usaha Pertanian Perorangan Tanaman Ubi Jalar Menurut Kecamatan dan Sistem Pemanenan di Kabupaten Bengkalis (unit), 2023
Number of Sweet Potato Individual Agricultural Holdings by Subdistrict and Harvesting System in Bengkalis Regency (units), 2023

Kecamatan Subdistrict	Sistem Pemanenan Harvesting System			
	Dipanen Sendiri Self Harvesting	Diijonkan Sold Long Before the Harvest	Ditebaskan Sold Right Before the Harvest	Panen Belum Habis Partially Harvested
(1)	(2)	(3)	(4)	(5)
Mandau	8	-	-	-
Pinggir	-	-	-	-
Bathin Solapan	13	-	-	-
Talang Muandau	-	-	-	-
Bukit Batu	1	-	-	-
Siak Kecil	2	-	-	-
Bandar Laksamana	-	-	-	-
Rupat	-	-	-	-
Rupat Utara	-	-	-	-
Bengkalis	5	-	-	-
Bantan	-	-	-	-
Bengkalis	29	-	-	-

Catatan/Note: ¹ Hanya mencakup UTP budidaya/ Only covers cultivation Agricultural Holdings.

² Satu UTP budi daya tanaman pangan dapat memiliki lebih dari satu sistem pemanenan/One Food Crops Cultivation Households can have more than one type of harvesting system.



Lanjutan Tabel/*Continued Table 5.16.5*

Kecamatan Subdistrict	Sistem Pemanenan Harvesting System		
	Puso Crop Failure	Tidak Dipanen Not Harvesting	Belum Panen Not Yet Harvesting
(1)	(6)	(7)	(8)
Mandau	-	-	-
Pinggir	-	-	-
Bathin Solapan	-	-	1
Talang Muandau	-	-	-
Bukit Batu	-	-	1
Siak Kecil	-	-	-
Bandar Laksamana	-	-	-
Rupat	-	-	-
Rupat Utara	-	-	-
Bengkalis	-	-	6
Bantan	-	-	-
Bengkalis	-	-	8

Catatan/Note: ¹ Hanya mencakup UTP budidaya/ *Only covers cultivation Agricultural Holdings.*

² Satu UTP budi daya tanaman pangan dapat memiliki lebih dari satu sistem pemanenan/ *One Food Crops Cultivation Households can have more than one type of harvesting system.*

<https://bengkalis.kab.bps.go.id>



Tabel
Table

5.16.6

Jumlah Usaha Pertanian Perorangan Tanaman Kacang Tanah Menurut Kecamatan dan Sistem Pemanenan di Kabupaten Bengkulu (unit), 2023
Number of Peanut Individual Agricultural Holdings by Subdistrict and Harvesting System in Bengkulu Regency (units), 2023

Kecamatan Subdistrict	Sistem Pemanenan Harvesting System			
	Dipanen Sendiri Self Harvesting	Diijonkan Sold Long Before the Harvest	Ditebaskan Sold Right Before the Harvest	Panen Belum Habis Partially Harvested
(1)	(2)	(3)	(4)	(5)
Mandau	4	-	-	-
Pinggir	-	-	-	-
Bathin Solapan	6	-	-	-
Talang Muandau	-	-	-	-
Bukit Batu	-	-	-	-
Siak Kecil	1	-	-	-
Bandar Laksamana	-	-	-	-
Rupat	-	-	-	-
Rupat Utara	-	-	-	-
Bengkalis	2	-	-	-
Bantan	-	-	-	-
Bengkalis	13	-	-	-

Catatan/Note: ¹ Hanya mencakup UTP budidaya/ Only covers cultivation Agricultural Holdings.

² Satu UTP budi daya tanaman pangan dapat memiliki lebih dari satu sistem pemanenan/One Food Crops Cultivation Households can have more than one type of harvesting system.



Lanjutan Tabel/*Continued Table 5.16.6*

Kecamatan Subdistrict	Sistem Pemanenan Harvesting System		
	Puso Crop Failure	Tidak Dipanen Not Harvesting	Belum Panen Not Yet Harvesting
(1)	(6)	(7)	(8)
Mandau	-	-	2
Pinggir	-	-	1
Bathin Solapan	-	-	2
Talang Muandau	-	-	-
Bukit Batu	-	-	-
Siak Kecil	-	-	-
Bandar Laksamana	-	-	-
Rupat	-	-	-
Rupat Utara	-	-	-
Bengkalis	-	1	1
Bantan	-	-	-
Bengkalis	-	1	6

Catatan/Note: ¹ Hanya mencakup UTP budidaya/ *Only covers cultivation Agricultural Holdings.*

² Satu UTP budi daya tanaman pangan dapat memiliki lebih dari satu sistem pemanenan/ *One Food Crops Cultivation Households can have more than one type of harvesting system.*

<https://bengkalis.kab.bps.go.id>



Tabel
Table

5.16.7

Jumlah Usaha Pertanian Perorangan Tanaman Kacang Hijau Menurut Kecamatan dan Sistem Pemanenan di Kabupaten Bengkulu (unit), 2023
Number of Mung Bean Individual Agricultural Holdings by Subdistrict and Harvesting System in Bengkulu Regency (units), 2023

Kecamatan Subdistrict	Sistem Pemanenan Harvesting System			
	Dipanen Sendiri Self Harvesting	Dijonkan Sold Long Before the Harvest	Ditebaskan Sold Right Before the Harvest	Panen Belum Habis Partially Harvested
(1)	(2)	(3)	(4)	(5)
Mandau	2	-	-	-
Pinggir	-	-	-	-
Bathin Solapan	1	-	-	-
Talang Muandau	-	-	-	-
Bukit Batu	-	-	-	-
Siak Kecil	-	-	-	-
Bandar Laksamana	-	-	-	-
Rupat	-	-	-	-
Rupat Utara	-	-	-	-
Bengkalis	-	-	-	-
Bantan	-	-	-	-
Bengkalis	3	-	-	-

Catatan/Note: ¹Hanya mencakup UTP budidaya/ Only covers cultivation Agricultural Holdings.

²Satu UTP budi daya tanaman pangan dapat memiliki lebih dari satu sistem pemanenan/One Food Crops Cultivation Households can have more than one type of harvesting system.



Lanjutan Tabel/*Continued Table 5.16.7*

Kecamatan <i>Subdistrict</i>	Sistem Pemanenan <i>Harvesting System</i>		
	Puso <i>Crop Failure</i>	Tidak Dipanen <i>Not Harvesting</i>	Belum Panen <i>Not Yet Harvesting</i>
(1)	(6)	(7)	(8)
Mandau	-	-	-
Pinggir	-	-	-
Bathin Solapan	-	-	-
Talang Muandau	-	-	-
Bukit Batu	-	-	-
Siak Kecil	-	-	-
Bandar Laksamana	-	-	-
Rupat	-	-	-
Rupat Utara	-	-	-
Bengkalis	-	-	1
Bantan	-	-	-
Bengkalis	-	-	1

Catatan/Note: ¹ Hanya mencakup UTP budidaya/ *Only covers cultivation Agricultural Holdings.*

² Satu UTP budi daya tanaman pangan dapat memiliki lebih dari satu sistem pemanenan/ *One Food Crops Cultivation Households can have more than one type of harvesting system.*

<https://bengkalis.kab.bps.go.id>



Tabel
Table

5.16.8

Jumlah Usaha Pertanian Perorangan Tanaman Talas Menurut Kecamatan dan Sistem Pemanenan di Kabupaten Bengkalis (unit), 2023
Number of Taro Individual Agricultural Holdings by Subdistrict and Harvesting System in Bengkalis Regency (units), 2023

Kecamatan Subdistrict	Sistem Pemanenan Harvesting System			
	Dipanen Sendiri Self Harvesting	Dijijonkan Sold Long Before the Harvest	Ditebaskan Sold Right Before the Harvest	Panen Belum Habis Partially Harvested
(1)	(2)	(3)	(4)	(5)
Mandau	1	-	-	-
Pinggir	-	-	-	-
Bathin Solapan	3	-	-	-
Talang Muandau	1	-	-	-
Bukit Batu	-	-	-	-
Siak Kecil	-	-	-	-
Bandar Laksamana	-	-	-	-
Rupat	-	-	-	-
Rupat Utara	-	-	-	-
Bengkalis	11	-	-	-
Bantan	1	-	-	-
Bengkalis	17	-	-	-

Catatan/Note: ¹ Hanya mencakup UTP budidaya/ Only covers cultivation Agricultural Holdings.

² Satu UTP budi daya tanaman pangan dapat memiliki lebih dari satu sistem pemanenan/One Food Crops Cultivation Households can have more than one type of harvesting system.



Lanjutan Tabel/*Continued Table 5.16.8*

Kecamatan Subdistrict	Sistem Pemanenan Harvesting System		
	Puso Crop Failure	Tidak Dipanen Not Harvesting	Belum Panen Not Yet Harvesting
(1)	(6)	(7)	(8)
Mandau	-	-	1
Pinggir	-	-	-
Bathin Solapan	-	-	2
Talang Muandau	-	-	-
Bukit Batu	-	-	-
Siak Kecil	-	-	-
Bandar Laksamana	-	-	-
Rupat	-	-	-
Rupat Utara	-	-	-
Bengkalis	-	2	7
Bantan	-	-	-
Bengkalis	-	2	10

Catatan/Note: ¹Hanya mencakup UTP budidaya/ *Only covers cultivation Agricultural Holdings.*

²Satu UTP budi daya tanaman pangan dapat memiliki lebih dari satu sistem pemanenan/One Food Crops Cultivation Households can have more than one type of harvesting system.

<https://bengkalis.kab.bps.go.id>



Tabel
Table

5.16.9

Jumlah Usaha Pertanian Perorangan Tanaman Kedelai Menurut Kecamatan dan Sistem Pemanenan di Kabupaten Bengkalis (unit), 2023
Number of Soybean Individual Agricultural Holdings by Subdistrict and Harvesting System in Bengkalis Regency (units), 2023

Kecamatan Subdistrict	Sistem Pemanenan Harvesting System			
	Dipanen Sendiri Self Harvesting	Diijonkan Sold Long Before the Harvest	Ditebaskan Sold Right Before the Harvest	Panen Belum Habis Partially Harvested
(1)	(2)	(3)	(4)	(5)
Mandau	-	-	-	-
Pinggir	-	-	-	-
Bathin Solapan	-	-	-	-
Talang Muandau	-	-	-	-
Bukit Batu	-	-	-	-
Siak Kecil	-	-	-	-
Bandar Laksamana	-	-	-	-
Rupat	-	-	-	-
Rupat Utara	-	-	-	-
Bengkalis	1	-	-	-
Bantan	-	-	-	-
Bengkalis	1	-	-	-

Catatan/Note: ¹Hanya mencakup UTP budidaya/ Only covers cultivation Agricultural Holdings.

²Satu UTP budi daya tanaman pangan dapat memiliki lebih dari satu sistem pemanenan/One Food Crops Cultivation Households can have more than one type of harvesting system.



Lanjutan Tabel/*Continued Table 5.16.9*

Kecamatan <i>Subdistrict</i>	Sistem Pemanenan <i>Harvesting System</i>		
	Puso <i>Crop Failure</i>	Tidak Dipanen <i>Not Harvesting</i>	Belum Panen <i>Not Yet Harvesting</i>
(1)	(6)	(7)	(8)
Mandau	-	-	-
Pinggir	-	-	-
Bathin Solapan	-	-	-
Talang Muandau	-	-	-
Bukit Batu	-	-	-
Siak Kecil	-	-	-
Bandar Laksamana	-	-	-
Rupat	-	-	-
Rupat Utara	-	-	-
Bengkalis	-	-	-
Bantan	-	-	-
Bengkalis	-	-	-

Catatan/Note: ¹ Hanya mencakup UTP budidaya/ *Only covers cultivation Agricultural Holdings.*

² Satu UTP budi daya tanaman pangan dapat memiliki lebih dari satu sistem pemanenan/ *One Food Crops Cultivation Households can have more than one type of harvesting system.*

<https://bengkalis.kab.bps.go.id>



Tabel
Table

5.16.10

Jumlah Usaha Pertanian Perorangan Tanaman Porang Menurut Kecamatan dan Sistem Pemanenan di Kabupaten Bengkalis (unit), 2023
Number of Porang Individual Agricultural Holdings by Subdistrict and Harvesting System in Bengkalis Regency (units), 2023

Kecamatan Subdistrict	Sistem Pemanenan Harvesting System			
	Dipanen Sendiri Self Harvesting	Dijonkan Sold Long Before the Harvest	Ditebaskan Sold Right Before the Harvest	Panen Belum Habis Partially Harvested
(1)	(2)	(3)	(4)	(5)
Mandau	-	-	-	-
Pinggir	-	-	-	-
Bathin Solapan	-	-	-	-
Talang Muandau	-	-	-	-
Bukit Batu	-	-	-	-
Siak Kecil	-	-	-	-
Bandar Laksamana	-	-	-	-
Rupat	-	-	-	-
Rupat Utara	-	-	-	-
Bengkalis	-	-	-	-
Bantan	-	-	-	-
Bengkalis	-	-	-	-

Catatan/Note: ¹ Hanya mencakup UTP budidaya/ Only covers cultivation Agricultural Holdings.

² Satu UTP budi daya tanaman pangan dapat memiliki lebih dari satu sistem pemanenan/One Food Crops Cultivation Households can have more than one type of harvesting system.



Lanjutan Tabel/*Continued Table 5.16.10*

Kecamatan Subdistrict	Sistem Pemanenan Harvesting System		
	Puso Crop Failure	Tidak Dipanen Not Harvesting	Belum Panen Not Yet Harvesting
(1)	(6)	(7)	(8)
Mandau	-	-	-
Pinggir	-	-	-
Bathin Solapan	-	-	-
Talang Muandau	-	-	-
Bukit Batu	-	-	-
Siak Kecil	-	-	-
Bandar Laksamana	-	-	-
Rupat	-	-	-
Rupat Utara	-	-	-
Bengkalis	-	-	-
Bantan	-	-	-
Bengkalis	-	-	-

Catatan/Note: ¹ Hanya mencakup UTP budidaya/ Only covers cultivation Agricultural Holdings.

² Satu UTP budi daya tanaman pangan dapat memiliki lebih dari satu sistem pemanenan/One Food Crops Cultivation Households can have more than one type of harvesting system.

<https://bengkalis.bps.go.id>



Tabel
Table

5.16.11

Jumlah Usaha Pertanian Perorangan Tanaman Gembili Menurut Kecamatan dan Sistem Pemanenan di Kabupaten Bengkalis (unit), 2023
Number of Lesser Yam Individual Agricultural Holdings by Subdistrict and Harvesting System in Bengkalis Regency (units), 2023

Kecamatan Subdistrict	Sistem Pemanenan Harvesting System			
	Dipanen Sendiri Self Harvesting	Dijijonkan Sold Long Before the Harvest	Ditebaskan Sold Right Before the Harvest	Panen Belum Habis Partially Harvested
(1)	(2)	(3)	(4)	(5)
Mandau	-	-	-	-
Pinggir	-	-	-	-
Bathin Solapan	-	-	-	-
Talang Muandau	-	-	-	-
Bukit Batu	-	-	-	-
Siak Kecil	-	-	-	-
Bandar Laksamana	-	-	-	-
Rupat	-	-	-	-
Rupat Utara	-	-	-	-
Bengkalis	-	-	-	-
Bantan	-	-	-	-
Bengkalis	-	-	-	-

Catatan/Note: ¹ Hanya mencakup UTP budidaya/ Only covers cultivation Agricultural Holdings.

² Satu UTP budi daya tanaman pangan dapat memiliki lebih dari satu sistem pemanenan/One Food Crops Cultivation Households can have more than one type of harvesting system.



Lanjutan Tabel/*Continued Table 5.16.11*

Kecamatan Subdistrict	Sistem Pemanenan Harvesting System		
	Puso Crop Failure	Tidak Dipanen Not Harvesting	Belum Panen Not Yet Harvesting
(1)	(6)	(7)	(8)
Mandau	-	-	-
Pinggir	-	-	-
Bathin Solapan	-	-	-
Talang Muandau	-	-	-
Bukit Batu	-	-	-
Siak Kecil	-	-	-
Bandar Laksamana	-	-	-
Rupat	-	-	-
Rupat Utara	-	-	-
Bengkalis	-	-	-
Bantan	-	-	-
Bengkalis	-	-	-

Catatan/Note: ¹ Hanya mencakup UTP budidaya/ Only covers cultivation Agricultural Holdings.

² Satu UTP budi daya tanaman pangan dapat memiliki lebih dari satu sistem pemanenan/One Food Crops Cultivation Households can have more than one type of harvesting system.

<https://bengkalis.kab.bps.go.id>



Tabel
Table

5.16.12

Jumlah Usaha Pertanian Perorangan Tanaman Sorgum Menurut Kecamatan dan Sistem Pemanenan di Kabupaten Bengkalis (unit), 2023
Number of Sorghum Individual Agricultural Holdings by Subdistrict and Harvesting System in Bengkalis Regency (units), 2023

Kecamatan Subdistrict	Sistem Pemanenan Harvesting System			
	Dipanen Sendiri Self Harvesting	Dijonkan Sold Long Before the Harvest	Ditebaskan Sold Right Before the Harvest	Panen Belum Habis Partially Harvested
(1)	(2)	(3)	(4)	(5)
Mandau	-	-	-	-
Pinggir	-	-	-	-
Bathin Solapan	1	-	-	-
Talang Muandau	-	-	-	-
Bukit Batu	-	-	-	-
Siak Kecil	-	-	-	-
Bandar Laksamana	-	-	-	-
Rupat	-	-	-	-
Rupat Utara	-	-	-	-
Bengkalis	-	-	-	-
Bantan	-	-	-	-
Bengkalis	1	-	-	-

Catatan/Note: ¹ Hanya mencakup UTP budidaya/ Only covers cultivation Agricultural Holdings.

² Satu UTP budi daya tanaman pangan dapat memiliki lebih dari satu sistem pemanenan/One Food Crops Cultivation Households can have more than one type of harvesting system.



Lanjutan Tabel/*Continued Table 5.16.12*

Kecamatan Subdistrict	Sistem Pemanenan Harvesting System		
	Puso Crop Failure	Tidak Dipanen Not Harvesting	Belum Panen Not Yet Harvesting
(1)	(6)	(7)	(8)
Mandau	-	-	-
Pinggir	-	-	-
Bathin Solapan	-	-	-
Talang Muandau	-	-	-
Bukit Batu	-	-	-
Siak Kecil	-	-	-
Bandar Laksamana	-	-	-
Rupat	-	-	-
Rupat Utara	-	-	-
Bengkalis	-	-	-
Bantan	-	-	-
Bengkalis	-	-	-

Catatan/Note: ¹ Hanya mencakup UTP budidaya/ Only covers cultivation Agricultural Holdings.

² Satu UTP budi daya tanaman pangan dapat memiliki lebih dari satu sistem pemanenan/One Food Crops Cultivation Households can have more than one type of harvesting system.

<https://bengkalis.kab.bps.go.id>



Tabel
Table

5.16.13

Jumlah Usaha Pertanian Perorangan Tanaman Ganyong Menurut Kecamatan dan Sistem Pemanenan di Kabupaten Bengkulu (unit), 2023
Number of Canna Discolor Individual Agricultural Holdings by Subdistrict and Harvesting System in Bengkulu Regency (units), 2023

Kecamatan Subdistrict	Sistem Pemanenan Harvesting System			
	Dipanen Sendiri Self Harvesting	Diijonkan Sold Long Before the Harvest	Ditebaskan Sold Right Before the Harvest	Panen Belum Habis Partially Harvested
(1)	(2)	(3)	(4)	(5)
Mandau	-	-	-	-
Pinggir	-	-	-	-
Bathin Solapan	-	-	-	-
Talang Muandau	-	-	-	-
Bukit Batu	-	-	-	-
Siak Kecil	-	-	-	-
Bandar Laksamana	-	-	-	-
Rupat	-	-	-	-
Rupat Utara	-	-	-	-
Bengkalis	-	-	-	-
Bantan	-	-	-	-
Bengkalis	-	-	-	-

Catatan/Note: ¹ Hanya mencakup UTP budidaya/ Only covers cultivation Agricultural Holdings.

² Satu UTP budi daya tanaman pangan dapat memiliki lebih dari satu sistem pemanenan/One Food Crops Cultivation Households can have more than one type of harvesting system.



Lanjutan Tabel/*Continued Table 5.16.13*

Kecamatan Subdistrict	Sistem Pemanenan Harvesting System		
	Puso Crop Failure	Tidak Dipanen Not Harvesting	Belum Panen Not Yet Harvesting
(1)	(6)	(7)	(8)
Mandau	-	-	-
Pinggir	-	-	-
Bathin Solapan	-	-	-
Talang Muandau	-	-	-
Bukit Batu	-	-	-
Siak Kecil	-	-	-
Bandar Laksamana	-	-	-
Rupat	-	-	-
Rupat Utara	-	-	-
Bengkalis	-	-	-
Bantan	-	-	-
Bengkalis	-	-	-

Catatan/Note: ¹ Hanya mencakup UTP budidaya/ Only covers cultivation Agricultural Holdings.

² Satu UTP budi daya tanaman pangan dapat memiliki lebih dari satu sistem pemanenan/One Food Crops Cultivation Households can have more than one type of harvesting system.

<https://bengkalis.kab.bps.go.id>



Tabel
Table

5.16.14

Jumlah Usaha Pertanian Perorangan Tanaman Garut Menurut Kecamatan dan Sistem Pemanenan di Kabupaten Bengkalis (unit), 2023
Number of Arrowroot Individual Agricultural Holdings by Subdistrict and Harvesting System in Bengkalis Regency (units), 2023

Kecamatan Subdistrict	Sistem Pemanenan Harvesting System			
	Dipanen Sendiri Self Harvesting	Diijonkan Sold Long Before the Harvest	Ditebaskan Sold Right Before the Harvest	Panen Belum Habis Partially Harvested
(1)	(2)	(3)	(4)	(5)
Mandau	-	-	-	-
Pinggir	-	-	-	-
Bathin Solapan	-	-	-	-
Talang Muandau	-	-	-	-
Bukit Batu	-	-	-	-
Siak Kecil	-	-	-	-
Bandar Laksamana	-	-	-	-
Rupat	-	-	-	-
Rupat Utara	-	-	-	-
Bengkalis	-	-	-	-
Bantan	-	-	-	-
Bengkalis	-	-	-	-

Catatan/Note: ¹ Hanya mencakup UTP budidaya/ Only covers cultivation Agricultural Holdings.

² Satu UTP budi daya tanaman pangan dapat memiliki lebih dari satu sistem pemanenan/One Food Crops Cultivation Households can have more than one type of harvesting system.



Lanjutan Tabel/*Continued Table 5.16.14*

Kecamatan Subdistrict	Sistem Pemanenan Harvesting System		
	Puso Crop Failure	Tidak Dipanen Not Harvesting	Belum Panen Not Yet Harvesting
(1)	(6)	(7)	(8)
Mandau	-	-	-
Pinggir	-	-	-
Bathin Solapan	-	-	-
Talang Muandau	-	-	-
Bukit Batu	-	-	-
Siak Kecil	-	-	-
Bandar Laksamana	-	-	-
Rupat	-	-	-
Rupat Utara	-	-	-
Bengkalis	-	-	-
Bantan	-	-	-
Bengkalis	-	-	-

Catatan/Note: ¹ Hanya mencakup UTP budidaya/ Only covers cultivation Agricultural Holdings.

² Satu UTP budi daya tanaman pangan dapat memiliki lebih dari satu sistem pemanenan/One Food Crops Cultivation Households can have more than one type of harvesting system.

<https://bengkalis.kab.bps.go.id>



Tabel 5.16.15 **Jumlah Usaha Pertanian Perorangan Tanaman Gandum Menurut Kecamatan dan Sistem Pemanenan di Kabupaten Bengkalis (unit), 2023**
Table 5.16.15 **Number of Wheat Individual Agricultural Holdings by Subdistrict and Harvesting System in Bengkalis Regency (units), 2023**

Kecamatan Subdistrict	Sistem Pemanenan Harvesting System			
	Dipanen Sendiri Self Harvesting	Diijonkan Sold Long Before the Harvest	Ditebaskan Sold Right Before the Harvest	Panen Belum Habis Partially Harvested
(1)	(2)	(3)	(4)	(5)
Mandau	-	-	-	-
Pinggir	-	-	-	-
Bathin Solapan	-	-	-	-
Talang Muandau	-	-	-	-
Bukit Batu	-	-	-	-
Siak Kecil	-	-	-	-
Bandar Laksamana	-	-	-	-
Rupat	-	-	-	-
Rupat Utara	-	-	-	-
Bengkalis	-	-	-	-
Bantan	-	-	-	-
Bengkalis	-	-	-	-

Catatan/Note: ¹Hanya mencakup UTP budidaya/ Only covers cultivation Agricultural Holdings.

²Satu UTP budi daya tanaman pangan dapat memiliki lebih dari satu sistem pemanenan/One Food Crops Cultivation Households can have more than one type of harvesting system.



Lanjutan Tabel/*Continued Table 5.16.15*

Kecamatan Subdistrict	Sistem Pemanenan Harvesting System		
	Puso Crop Failure	Tidak Dipanen Not Harvesting	Belum Panen Not Yet Harvesting
(1)	(6)	(7)	(8)
Mandau	-	-	-
Pinggir	-	-	-
Bathin Solapan	-	-	-
Talang Muandau	-	-	-
Bukit Batu	-	-	-
Siak Kecil	-	-	-
Bandar Laksamana	-	-	-
Rupat	-	-	-
Rupat Utara	-	-	-
Bengkalis	-	-	-
Bantan	-	-	-
Bengkalis	-	-	-

Catatan/Note: ¹Hanya mencakup UTP budidaya/ Only covers cultivation Agricultural Holdings.

²Satu UTP budi daya tanaman pangan dapat memiliki lebih dari satu sistem pemanenan/One Food Crops Cultivation Households can have more than one type of harvesting system.

<https://bengkalis.kab.bps.go.id>



Tabel
Table

5.17.1

Jumlah Rumah Tangga Usaha Tanaman Padi Sawah Menurut Kecamatan dan Penyebab Utama Luas Panen Lebih Kecil dari Luas Tanam di Kabupaten Bengkalis (rumah tangga), 2023
Number of Wetland Paddy Households by Subdistrict and the Main Cause of the Harvest Area Smaller than the Planting Area in Bengkalis Regency (households), 2023

Kecamatan Subdistrict	Penyebab Utama Luas Panen Lebih Kecil dari Luas Tanam Main Cause of the Harvest Area Smaller than the Planting Area			
	Kekeringan Drought	Hama Pests	Penyakit Diseases	Banjir Flood
(1)	(2)	(3)	(4)	(5)
Mandau	4	7	-	-
Pinggir	2	-	-	-
Bathin Solapan	-	-	-	-
Talang Muandau	-	-	-	-
Bukit Batu	-	18	-	11
Siak Kecil	20	28	18	3
Bandar Laksamana	-	2	-	1
Rupat	-	1	-	-
Rupat Utara	-	-	-	-
Bengkalis	-	5	-	-
Bantan	12	127	13	5
Bengkalis	38	188	31	20

Catatan/Note: ¹ Hanya mencakup RTUP budi daya/ Only covers cultivation Agricultural Holdings.

² Satu RTUP budi daya tanaman pangan dapat memiliki lebih dari satu penyebab utama luas panen lebih kecil dari luas tanam/One Food Crops Cultivation Households can have more than one type of main cause of the harvest area smaller than the planting area.



Lanjutan Tabel/Continued Table 5.17.1

Kecamatan Subdistrict	Penyebab Utama Luas Panen Lebih Kecil dari Luas Tanam Main Cause of the Harvest Area Smaller than the Planting Area			
	Panen Sebagian Partially Harvested	Dirusak oleh Hewan Damaged by Animals	Pencurian Theft	Lainnya Others
(1)	(6)	(7)	(8)	(9)
Mandau	-	-	-	-
Pinggir	-	2	-	-
Bathin Solapan	-	-	-	-
Talang Muandau	-	-	-	-
Bukit Batu	1	1	-	-
Siak Kecil	1	3	-	6
Bandar Laksamana	-	1	-	-
Rupat	-	-	-	-
Rupat Utara	-	-	-	-
Bengkalis	6	1	-	-
Bantan	4	1	-	3
Bengkalis	12	9	-	9

Catatan/Note: ¹ Hanya mencakup RTUP budi daya/ Only covers cultivation Agricultural Holdings.

² Satu RTUP budi daya tanaman pangan dapat memiliki lebih dari satu penyebab utama luas panen lebih kecil dari luas tanam/One Food Crops Cultivation Households can have more than one type of main cause of the harvest area smaller than the planting area.

<https://berita.bengkalis.go.id>



Tabel
Table

5.17.2

Jumlah Rumah Tangga Usaha Tanaman Padi Ladang Menurut Kecamatan dan Penyebab Utama Luas Panen Lebih Kecil dari Luas Tanam di Kabupaten Bengkalis (rumah tangga), 2023
Number of Dryland Paddy Households by Subdistrict and the Main Cause of the Harvest Area Smaller than the Planting Area in Bengkalis Regency (households), 2023

Kecamatan Subdistrict	Penyebab Utama Luas Panen Lebih Kecil dari Luas Tanam Main Cause of the Harvest Area Smaller than the Planting Area			
	Kekeringan Drought	Hama Pests	Penyakit Diseases	Banjir Flood
(1)	(2)	(3)	(4)	(5)
Mandau	-	-	-	-
Pinggir	2	-	-	-
Bathin Solapan	-	-	-	-
Talang Muandau	-	-	-	-
Bukit Batu	-	5	-	4
Siak Kecil	3	8	1	-
Bandar Laksamana	8	6	-	7
Rupat	-	-	-	-
Rupat Utara	-	-	-	-
Bengkalis	-	5	-	-
Bantan	3	26	6	-
Bengkalis	16	50	7	11

Catatan/Note: ¹ Hanya mencakup RTUP budi daya/ Only covers cultivation Agricultural Holdings.

² Satu RTUP budi daya tanaman pangan dapat memiliki lebih dari satu penyebab utama luas panen lebih kecil dari luas tanam/One Food Crops Cultivation Households can have more than one type of main cause of the harvest area smaller than the planting area.

Lanjutan Tabel/Continued Table 5.17.2

Kecamatan Subdistrict	Penyebab Utama Luas Panen Lebih Kecil dari Luas Tanam Main Cause of the Harvest Area Smaller than the Planting Area			
	Panen Sebagian Partially Harvested	Dirusak oleh Hewan Damaged by Animals	Pencurian Theft	Lainnya Others
(1)	(6)	(7)	(8)	(9)
Mandau	-	1	-	-
Pinggir	-	-	-	-
Bathin Solapan	-	-	-	-
Talang Muandau	-	-	-	-
Bukit Batu	-	1	-	-
Siak Kecil	1	2	-	5
Bandar Laksamana	-	4	-	1
Rupat	-	-	-	-
Rupat Utara	-	-	-	-
Bengkalis	-	1	-	-
Bantan	-	-	-	1
Bengkalis	1	9	-	7

Catatan/Note: ¹ Hanya mencakup RTUP budi daya/ Only covers cultivation Agricultural Holdings.

² Satu RTUP budi daya tanaman pangan dapat memiliki lebih dari satu penyebab utama luas panen lebih kecil dari luas tanam/One Food Crops Cultivation Households can have more than one type of main cause of the harvest area smaller than the planting area.

<https://bengkaliskab.bps.go.id>



Tabel
Table

5.17.3

Jumlah Rumah Tangga Usaha Tanaman Jagung Menurut Kecamatan dan Penyebab Utama Luas Panen Lebih Kecil dari Luas Tanam di Kabupaten Bengkulu (rumah tangga), 2023
Number of Maize Households by Subdistrict and the Main Cause of the Harvest Area Smaller than the Planting Area in Bengkulu Regency (households), 2023

Kecamatan Subdistrict	Penyebab Utama Luas Panen Lebih Kecil dari Luas Tanam Main Cause of the Harvest Area Smaller than the Planting Area			
	Kekeringan Drought	Hama Pests	Penyakit Diseases	Banjir Flood
(1)	(2)	(3)	(4)	(5)
Mandau	-	1	-	-
Pinggir	-	-	-	-
Bathin Solapan	-	8	-	-
Talang Muandau	-	-	-	-
Bukit Batu	-	-	-	-
Siak Kecil	-	-	-	-
Bandar Laksamana	-	-	-	-
Rupat	-	-	-	-
Rupat Utara	-	-	-	-
Bengkalis	-	-	-	-
Bantan	-	-	-	-
Bengkalis	-	9	-	-

Catatan/Note: ¹ Hanya mencakup RTUP budi daya/ Only covers cultivation Agricultural Holdings.

² Satu RTUP budi daya tanaman pangan dapat memiliki lebih dari satu penyebab utama luas panen lebih kecil dari luas tanam/One Food Crops Cultivation Households can have more than one type of main cause of the harvest area smaller than the planting area.



Lanjutan Tabel/Continued Table 5.17.3

Kecamatan Subdistrict	Penyebab Utama Luas Panen Lebih Kecil dari Luas Tanam Main Cause of the Harvest Area Smaller than the Planting Area			
	Panen Sebagian Partially Harvested	Dirusak oleh Hewan Damaged by Animals	Pencurian Theft	Lainnya Others
(1)	(6)	(7)	(8)	(9)
Mandau	-	-	-	-
Pinggir	-	-	-	-
Bathin Solapan	-	1	-	-
Talang Muandau	-	-	-	-
Bukit Batu	-	-	-	-
Siak Kecil	-	-	-	-
Bandar Laksamana	-	-	-	-
Rupat	-	-	-	-
Rupat Utara	-	-	-	-
Bengkalis	-	-	-	1
Bantan	-	-	-	-
Bengkalis	-	1	-	1

Catatan/Note: ¹ Hanya mencakup RTUP budi daya/ Only covers cultivation Agricultural Holdings.

² Satu RTUP budi daya tanaman pangan dapat memiliki lebih dari satu penyebab utama luas panen lebih kecil dari luas tanam/One Food Crops Cultivation Households can have more than one type of main cause of the harvest area smaller than the planting area.

<https://berbengkalis.kab.bps.go.id>



Tabel
Table

5.17.4

Jumlah Rumah Tangga Usaha Tanaman Ubi Kayu Menurut Kecamatan dan Penyebab Utama Luas Panen Lebih Kecil dari Luas Tanam di Kabupaten Bengkulu (rumah tangga), 2023
Number of Cassava Households by Subdistrict and the Main Cause of the Harvest Area Smaller than the Planting Area in Bengkulu Regency (households), 2023

Kecamatan Subdistrict	Penyebab Utama Luas Panen Lebih Kecil dari Luas Tanam Main Cause of the Harvest Area Smaller than the Planting Area			
	Kekeringan Drought	Hama Pests	Penyakit Diseases	Banjir Flood
(1)	(2)	(3)	(4)	(5)
Mandau	7	6	2	-
Pinggir	1	-	-	-
Bathin Solapan	6	9	-	-
Talang Muandau	-	-	-	-
Bukit Batu	-	-	-	-
Siak Kecil	-	-	-	-
Bandar Laksamana	-	-	-	-
Rupat	-	1	-	-
Rupat Utara	-	-	-	-
Bengkalis	4	2	-	4
Bantan	-	-	-	-
Bengkalis	18	18	2	4

Catatan/Note: ¹ Hanya mencakup RTUP budi daya/ Only covers cultivation Agricultural Holdings.

² Satu RTUP budi daya tanaman pangan dapat memiliki lebih dari satu penyebab utama luas panen lebih kecil dari luas tanam/One Food Crops Cultivation Households can have more than one type of main cause of the harvest area smaller than the planting area.



Lanjutan Tabel/*Continued Table 5.17.4*

Kecamatan Subdistrict	Penyebab Utama Luas Panen Lebih Kecil dari Luas Tanam <i>Main Cause of the Harvest Area Smaller than the Planting Area</i>			
	Panen Sebagian <i>Partially Harvested</i>	Dirusak oleh Hewan <i>Damaged by Animals</i>	Pencurian <i>Theft</i>	Lainnya <i>Others</i>
(1)	(6)	(7)	(8)	(9)
Mandau	11	-	3	-
Pinggir	-	-	-	-
Bathin Solapan	7	-	-	2
Talang Muandau	-	-	-	-
Bukit Batu	6	-	3	-
Siak Kecil	-	-	-	1
Bandar Laksamana	-	-	-	-
Rupat	5	-	-	-
Rupat Utara	1	-	-	-
Bengkalis	4	2	-	1
Bantan	-	-	-	-
Bengkalis	34	2	6	4

Catatan/Note: ¹ Hanya mencakup RTUP budi daya/ *Only covers cultivation Agricultural Holdings.*

² Satu RTUP budi daya tanaman pangan dapat memiliki lebih dari satu penyebab utama luas panen lebih kecil dari luas tanam/ *One Food Crops Cultivation Households can have more than one type of main cause of the harvest area smaller than the planting area.*

<https://berikhs.kab.bps.go.id>



Tabel
Table

5.17.5

Jumlah Rumah Tangga Usaha Tanaman Ubi Jalar Menurut Kecamatan dan Penyebab Utama Luas Panen Lebih Kecil dari Luas Tanam di Kabupaten Bengkalis (rumah tangga), 2023
Number of Sweet Potato Households by Subdistrict and the Main Cause of the Harvest Area Smaller than the Planting Area in Bengkalis Regency (households), 2023

Kecamatan Subdistrict	Penyebab Utama Luas Panen Lebih Kecil dari Luas Tanam Main Cause of the Harvest Area Smaller than the Planting Area			
	Kekeringan Drought	Hama Pests	Penyakit Diseases	Banjir Flood
(1)	(2)	(3)	(4)	(5)
Mandau	1	-	-	-
Pinggir	-	-	-	-
Bathin Solapan	2	-	-	-
Talang Muandau	-	-	-	-
Bukit Batu	-	-	-	-
Siak Kecil	-	-	-	-
Bandar Laksamana	-	-	-	-
Rupat	-	-	-	-
Rupat Utara	-	-	-	-
Bengkalis	-	-	1	-
Bantan	-	-	-	-
Bengkalis	3	-	1	-

Catatan/Note: ¹ Hanya mencakup RTUP budi daya/ Only covers cultivation Agricultural Holdings.

² Satu RTUP budi daya tanaman pangan dapat memiliki lebih dari satu penyebab utama luas panen lebih kecil dari luas tanam/One Food Crops Cultivation Households can have more than one type of main cause of the harvest area smaller than the planting area.



Lanjutan Tabel/Continued Table 5.17.5

Kecamatan Subdistrict	Penyebab Utama Luas Panen Lebih Kecil dari Luas Tanam Main Cause of the Harvest Area Smaller than the Planting Area			
	Panen Sebagian Partially Harvested	Dirusak oleh Hewan Damaged by Animals	Pencurian Theft	Lainnya Others
(1)	(6)	(7)	(8)	(9)
Mandau	-	-	-	-
Pinggir	-	-	-	-
Bathin Solapan	-	-	-	-
Talang Muandau	-	-	-	-
Bukit Batu	-	-	-	-
Siak Kecil	-	-	-	-
Bandar Laksamana	-	-	-	-
Rupat	-	-	-	-
Rupat Utara	-	-	-	-
Bengkalis	-	-	-	-
Bantan	-	-	-	-
Bengkalis	-	-	-	-

Catatan/Note: ¹ Hanya mencakup RTUP budi daya/ Only covers cultivation Agricultural Holdings.

² Satu RTUP budi daya tanaman pangan dapat memiliki lebih dari satu penyebab utama luas panen lebih kecil dari luas tanam/One Food Crops Cultivation Households can have more than one type of main cause of the harvest area smaller than the planting area.

<https://bengkalis.kab.bps.go.id>



Tabel
Table

5.17.6

Jumlah Rumah Tangga Usaha Tanaman Kacang Tanah Menurut Kecamatan dan Penyebab Utama Luas Panen Lebih Kecil dari Luas Tanam di Kabupaten Bengkalis (rumah tangga), 2023
Number of Peanut Households by Subdistrict and the Main Cause of the Harvest Area Smaller than the Planting Area in Bengkalis Regency (households), 2023

Kecamatan Subdistrict	Penyebab Utama Luas Panen Lebih Kecil dari Luas Tanam Main Cause of the Harvest Area Smaller than the Planting Area			
	Kekeringan Drought	Hama Pests	Penyakit Diseases	Banjir Flood
(1)	(2)	(3)	(4)	(5)
Mandau	-	-	-	-
Pinggir	-	-	-	-
Bathin Solapan	-	-	-	-
Talang Muandau	-	-	-	-
Bukit Batu	-	-	-	-
Siak Kecil	-	-	-	-
Bandar Laksamana	-	-	-	-
Rupat	-	-	-	-
Rupat Utara	-	-	-	-
Bengkalis	-	-	-	-
Bantan	-	-	-	-
Bengkalis	-	-	-	-

Catatan/Note: ¹ Hanya mencakup RTUP budi daya/ Only covers cultivation Agricultural Holdings.

² Satu RTUP budi daya tanaman pangan dapat memiliki lebih dari satu penyebab utama luas panen lebih kecil dari luas tanam/One Food Crops Cultivation Households can have more than one type of main cause of the harvest area smaller than the planting area.



Lanjutan Tabel/*Continued Table 5.17.6*

Kecamatan Subdistrict	Penyebab Utama Luas Panen Lebih Kecil dari Luas Tanam <i>Main Cause of the Harvest Area Smaller than the Planting Area</i>			
	Panen Sebagian <i>Partially Harvested</i>	Dirusak oleh Hewan <i>Damaged by Animals</i>	Pencurian <i>Theft</i>	Lainnya <i>Others</i>
(1)	(6)	(7)	(8)	(9)
Mandau	-	1	-	-
Pinggir	-	-	-	-
Bathin Solapan	-	-	-	-
Talang Muandau	-	-	-	-
Bukit Batu	-	-	-	-
Siak Kecil	-	-	-	-
Bandar Laksamana	-	-	-	-
Rupat	-	-	-	-
Rupat Utara	-	-	-	-
Bengkalis	-	-	-	-
Bantan	-	-	-	-
Bengkalis	-	1	-	-

Catatan/Note: ¹ Hanya mencakup RTUP budi daya/ *Only covers cultivation Agricultural Holdings.*

² Satu RTUP budi daya tanaman pangan dapat memiliki lebih dari satu penyebab utama luas panen lebih kecil dari luas tanam/ *One Food Crops Cultivation Households can have more than one type of main cause of the harvest area smaller than the planting area.*

<https://bengkalis.kab.bps.go.id>



Tabel
Table

5.17.7

Jumlah Rumah Tangga Usaha Tanaman Kacang Hijau Menurut Kecamatan dan Penyebab Utama Luas Panen Lebih Kecil dari Luas Tanam di Kabupaten Bengkalis (rumah tangga), 2023
Number of Mung Bean Households by Subdistrict and the Main Cause of the Harvest Area Smaller than the Planting Area in Bengkalis Regency (households), 2023

Kecamatan Subdistrict	Penyebab Utama Luas Panen Lebih Kecil dari Luas Tanam Main Cause of the Harvest Area Smaller than the Planting Area			
	Kekeringan Drought	Hama Pests	Penyakit Diseases	Banjir Flood
(1)	(2)	(3)	(4)	(5)
Mandau	-	-	-	-
Pinggir	-	-	-	-
Bathin Solapan	-	-	-	-
Talang Muandau	-	-	-	-
Bukit Batu	-	-	-	-
Siak Kecil	-	-	-	-
Bandar Laksamana	-	-	-	-
Rupat	-	-	-	-
Rupat Utara	-	-	-	-
Bengkalis	-	-	-	-
Bantan	-	-	-	-
Bengkalis	-	-	-	-

Catatan/Note: ¹ Hanya mencakup RTUP budi daya/ Only covers cultivation Agricultural Holdings.

² Satu RTUP budi daya tanaman pangan dapat memiliki lebih dari satu penyebab utama luas panen lebih kecil dari luas tanam/One Food Crops Cultivation Households can have more than one type of main cause of the harvest area smaller than the planting area.



Lanjutan Tabel/*Continued Table 5.17.7*

Kecamatan Subdistrict	Penyebab Utama Luas Panen Lebih Kecil dari Luas Tanam <i>Main Cause of the Harvest Area Smaller than the Planting Area</i>			
	Panen Sebagian <i>Partially Harvested</i>	Dirusak oleh Hewan <i>Damaged by Animals</i>	Pencurian <i>Theft</i>	Lainnya <i>Others</i>
(1)	(6)	(7)	(8)	(9)
Mandau	-	-	-	-
Pinggir	-	-	-	-
Bathin Solapan	-	-	-	-
Talang Muandau	-	-	-	-
Bukit Batu	-	-	-	-
Siak Kecil	-	-	-	-
Bandar Laksamana	-	-	-	-
Rupat	-	-	-	-
Rupat Utara	-	-	-	-
Bengkalis	-	-	-	-
Bantan	-	-	-	-
Bengkalis	-	-	-	-

Catatan/Note: ¹ Hanya mencakup RTUP budi daya/ *Only covers cultivation Agricultural Holdings.*

² Satu RTUP budi daya tanaman pangan dapat memiliki lebih dari satu penyebab utama luas panen lebih kecil dari luas tanam/ *One Food Crops Cultivation Households can have more than one type of main cause of the harvest area smaller than the planting area.*

<https://bengkalis.bps.go.id>



Tabel
Table

5.17.8

Jumlah Rumah Tangga Usaha Tanaman Talas Menurut Kecamatan dan Penyebab Utama Luas Panen Lebih Kecil dari Luas Tanam di Kabupaten Bengkulu (rumah tangga), 2023
Number of Taro Households by Subdistrict and the Main Cause of the Harvest Area Smaller than the Planting Area in Bengkulu Regency (households), 2023

Kecamatan Subdistrict	Penyebab Utama Luas Panen Lebih Kecil dari Luas Tanam Main Cause of the Harvest Area Smaller than the Planting Area			
	Kekeringan Drought	Hama Pests	Penyakit Diseases	Banjir Flood
(1)	(2)	(3)	(4)	(5)
Mandau	-	-	-	-
Pinggir	-	-	-	-
Bathin Solapan	-	1	-	-
Talang Muandau	-	-	-	-
Bukit Batu	-	-	-	-
Siak Kecil	-	-	-	-
Bandar Laksamana	-	-	-	-
Rupat	-	-	-	-
Rupat Utara	-	-	-	-
Bengkalis	-	-	-	1
Bantan	-	-	-	-
Bengkalis	-	1	-	1

Catatan/Note: ¹ Hanya mencakup RTUP budi daya/ Only covers cultivation Agricultural Holdings.

² Satu RTUP budi daya tanaman pangan dapat memiliki lebih dari satu penyebab utama luas panen lebih kecil dari luas tanam/One Food Crops Cultivation Households can have more than one type of main cause of the harvest area smaller than the planting area.



Lanjutan Tabel/Continued Table 5.17.8

Kecamatan Subdistrict	Penyebab Utama Luas Panen Lebih Kecil dari Luas Tanam Main Cause of the Harvest Area Smaller than the Planting Area			
	Panen Sebagian Partially Harvested	Dirusak oleh Hewan Damaged by Animals	Pencurian Theft	Lainnya Others
(1)	(6)	(7)	(8)	(9)
Mandau	-	-	-	-
Pinggir	-	-	-	-
Bathin Solapan	1	-	-	-
Talang Muandau	-	-	-	-
Bukit Batu	-	-	-	-
Siak Kecil	-	-	-	-
Bandar Laksamana	-	-	-	-
Rupat	-	-	-	-
Rupat Utara	-	-	-	-
Bengkalis	1	-	-	-
Bantan	-	-	-	-
Bengkalis	2	-	-	-

Catatan/Note: ¹ Hanya mencakup RTUP budi daya/ Only covers cultivation Agricultural Holdings.

² Satu RTUP budi daya tanaman pangan dapat memiliki lebih dari satu penyebab utama luas panen lebih kecil dari luas tanam/One Food Crops Cultivation Households can have more than one type of main cause of the harvest area smaller than the planting area.

<https://bengkalis.kab.bps.go.id>



Tabel
Table

5.17.9

Jumlah Rumah Tangga Usaha Tanaman Kedelai Menurut Kecamatan dan Penyebab Utama Luas Panen Lebih Kecil dari Luas Tanam di Kabupaten Bengkalis (rumah tangga), 2023
Number of Soybean Households by Subdistrict and the Main Cause of the Harvest Area Smaller than the Planting Area in Bengkalis Regency (households), 2023

Kecamatan Subdistrict	Penyebab Utama Luas Panen Lebih Kecil dari Luas Tanam Main Cause of the Harvest Area Smaller than the Planting Area			
	Kekeringan Drought	Hama Pests	Penyakit Diseases	Banjir Flood
(1)	(2)	(3)	(4)	(5)
Mandau	-	-	-	-
Pinggir	-	-	-	-
Bathin Solapan	-	-	-	-
Talang Muandau	-	-	-	-
Bukit Batu	-	-	-	-
Siak Kecil	-	-	-	-
Bandar Laksamana	-	-	-	-
Rupat	-	-	-	-
Rupat Utara	-	-	-	-
Bengkalis	-	-	-	-
Bantan	-	-	-	-
Bengkalis	-	-	-	-

Catatan/Note: ¹ Hanya mencakup RTUP budi daya/ Only covers cultivation Agricultural Holdings.

² Satu RTUP budi daya tanaman pangan dapat memiliki lebih dari satu penyebab utama luas panen lebih kecil dari luas tanam/One Food Crops Cultivation Households can have more than one type of main cause of the harvest area smaller than the planting area.



Lanjutan Tabel/Continued Table 5.17.9

Kecamatan Subdistrict	Penyebab Utama Luas Panen Lebih Kecil dari Luas Tanam Main Cause of the Harvest Area Smaller than the Planting Area			
	Panen Sebagian Partially Harvested	Dirusak oleh Hewan Damaged by Animals	Pencurian Theft	Lainnya Others
(1)	(6)	(7)	(8)	(9)
Mandau	-	-	-	-
Pinggir	-	-	-	-
Bathin Solapan	-	-	-	-
Talang Muandau	-	-	-	-
Bukit Batu	-	-	-	-
Siak Kecil	-	-	-	-
Bandar Laksamana	-	-	-	-
Rupat	-	-	-	-
Rupat Utara	-	-	-	-
Bengkalis	-	-	-	-
Bantan	-	-	-	-
Bengkalis	-	-	-	-

Catatan/Note: ¹ Hanya mencakup RTUP budi daya/ Only covers cultivation Agricultural Holdings.

² Satu RTUP budi daya tanaman pangan dapat memiliki lebih dari satu penyebab utama luas panen lebih kecil dari luas tanam/One Food Crops Cultivation Households can have more than one type of main cause of the harvest area smaller than the planting area.

<https://bengkalis.kab.bps.go.id>



Tabel
Table

5.17.10

Jumlah Rumah Tangga Usaha Tanaman Porang Menurut Kecamatan dan Penyebab Utama Luas Panen Lebih Kecil dari Luas Tanam di Kabupaten Bengkalis (rumah tangga), 2023
Number of Porang Households by Subdistrict and the Main Cause of the Harvest Area Smaller than the Planting Area in Bengkalis Regency (households), 2023

Kecamatan Subdistrict	Penyebab Utama Luas Panen Lebih Kecil dari Luas Tanam Main Cause of the Harvest Area Smaller than the Planting Area			
	Kekeringan Drought	Hama Pests	Penyakit Diseases	Banjir Flood
(1)	(2)	(3)	(4)	(5)
Mandau	-	-	-	-
Pinggir	-	-	-	-
Bathin Solapan	-	-	-	-
Talang Muandau	-	-	-	-
Bukit Batu	-	-	-	-
Siak Kecil	-	-	-	-
Bandar Laksamana	-	-	-	-
Rupat	-	-	-	-
Rupat Utara	-	-	-	-
Bengkalis	-	-	-	-
Bantan	-	-	-	-
Bengkalis	-	-	-	-

Catatan/Note: ¹ Hanya mencakup RTUP budi daya/ Only covers cultivation Agricultural Holdings.

² Satu RTUP budi daya tanaman pangan dapat memiliki lebih dari satu penyebab utama luas panen lebih kecil dari luas tanam/One Food Crops Cultivation Households can have more than one type of main cause of the harvest area smaller than.the planting area.



Lanjutan Tabel/Continued Table 5.17.10

Kecamatan Subdistrict	Penyebab Utama Luas Panen Lebih Kecil dari Luas Tanam Main Cause of the Harvest Area Smaller than the Planting Area			
	Panen Sebagian Partially Harvested	Dirusak oleh Hewan Damaged by Animals	Pencurian Theft	Lainnya Others
(1)	(6)	(7)	(8)	(9)
Mandau	-	-	-	-
Pinggir	-	-	-	-
Bathin Solapan	-	-	-	-
Talang Muandau	-	-	-	-
Bukit Batu	-	-	-	-
Siak Kecil	-	-	-	-
Bandar Laksamana	-	-	-	-
Rupat	-	-	-	-
Rupat Utara	-	-	-	-
Bengkalis	-	-	-	-
Bantan	-	-	-	-
Bengkalis	-	-	-	-

Catatan/Note: ¹ Hanya mencakup RTUP budi daya/ Only covers cultivation Agricultural Holdings.

² Satu RTUP budi daya tanaman pangan dapat memiliki lebih dari satu penyebab utama luas panen lebih kecil dari luas tanam/One Food Crops Cultivation Households can have more than one type of main cause of the harvest area smaller than the planting area.

<https://bengkalis.kab.bps.go.id>



Tabel
Table

5.17.11

Jumlah Rumah Tangga Usaha Tanaman Gembili Menurut Kecamatan dan Penyebab Utama Luas Panen Lebih Kecil dari Luas Tanam di Kabupaten Bengkulu (rumah tangga), 2023
Number of Lesser Yam Households by Subdistrict and the Main Cause of the Harvest Area Smaller than the Planting Area in Bengkulu Regency (households), 2023

Kecamatan Subdistrict	Penyebab Utama Luas Panen Lebih Kecil dari Luas Tanam Main Cause of the Harvest Area Smaller than the Planting Area			
	Kekeringan Drought	Hama Pests	Penyakit Diseases	Banjir Flood
(1)	(2)	(3)	(4)	(5)
Mandau	-	-	-	-
Pinggir	-	-	-	-
Bathin Solapan	-	-	-	-
Talang Muandau	-	-	-	-
Bukit Batu	-	-	-	-
Siak Kecil	-	-	-	-
Bandar Laksamana	-	-	-	-
Rupat	-	-	-	-
Rupat Utara	-	-	-	-
Bengkalis	-	-	-	-
Bantan	-	-	-	-
Bengkalis	-	-	-	-

Catatan/Note: ¹ Hanya mencakup RTUP budi daya/ Only covers cultivation Agricultural Holdings.

² Satu RTUP budi daya tanaman pangan dapat memiliki lebih dari satu penyebab utama luas panen lebih kecil dari luas tanam/One Food Crops Cultivation Households can have more than one type of main cause of the harvest area smaller than the planting area.



Lanjutan Tabel/Continued Table 5.17.11

Kecamatan Subdistrict	Penyebab Utama Luas Panen Lebih Kecil dari Luas Tanam Main Cause of the Harvest Area Smaller than the Planting Area			
	Panen Sebagian Partially Harvested	Dirusak oleh Hewan Damaged by Animals	Pencurian Theft	Lainnya Others
(1)	(6)	(7)	(8)	(9)
Mandau	-	-	-	-
Pinggir	-	-	-	-
Bathin Solapan	-	-	-	-
Talang Muandau	-	-	-	-
Bukit Batu	-	-	-	-
Siak Kecil	-	-	-	-
Bandar Laksamana	-	-	-	-
Rupat	-	-	-	-
Rupat Utara	-	-	-	-
Bengkalis	-	-	-	-
Bantan	-	-	-	-
Bengkalis	-	-	-	-

Catatan/Note: ¹ Hanya mencakup RTUP budi daya/ Only covers cultivation Agricultural Holdings.

² Satu RTUP budi daya tanaman pangan dapat memiliki lebih dari satu penyebab utama luas panen lebih kecil dari luas tanam/One Food Crops Cultivation Households can have more than one type of main cause of the harvest area smaller than the planting area.

<https://bengkalis.kab.bps.go.id>



Tabel
Table

5.17.12

Jumlah Rumah Tangga Usaha Tanaman Sorgum Menurut Kecamatan dan Penyebab Utama Luas Panen Lebih Kecil dari Luas Tanam di Kabupaten Bengkalis (rumah tangga), 2023
Number of Sorghum Households by Subdistrict and the Main Cause of the Harvest Area Smaller than the Planting Area in Bengkalis Regency (households), 2023

Kecamatan Subdistrict	Penyebab Utama Luas Panen Lebih Kecil dari Luas Tanam Main Cause of the Harvest Area Smaller than the Planting Area			
	Kekeringan Drought	Hama Pests	Penyakit Diseases	Banjir Flood
(1)	(2)	(3)	(4)	(5)
Mandau	-	-	-	-
Pinggir	-	-	-	-
Bathin Solapan	-	-	-	-
Talang Muandau	-	-	-	-
Bukit Batu	-	-	-	-
Siak Kecil	-	-	-	-
Bandar Laksamana	-	-	-	-
Rupat	-	-	-	-
Rupat Utara	-	-	-	-
Bengkalis	-	-	-	-
Bantan	-	-	-	-
Bengkalis	-	-	-	-

Catatan/Note: ¹ Hanya mencakup RTUP budi daya/ Only covers cultivation Agricultural Holdings.

² Satu RTUP budi daya tanaman pangan dapat memiliki lebih dari satu penyebab utama luas panen lebih kecil dari luas tanam/One Food Crops Cultivation Households can have more than one type of main cause of the harvest area smaller than the planting area.



Lanjutan Tabel/Continued Table 5.17.12

Kecamatan Subdistrict	Penyebab Utama Luas Panen Lebih Kecil dari Luas Tanam Main Cause of the Harvest Area Smaller than the Planting Area			
	Panen Sebagian Partially Harvested	Dirusak oleh Hewan Damaged by Animals	Pencurian Theft	Lainnya Others
(1)	(6)	(7)	(8)	(9)
Mandau	-	-	-	-
Pinggir	-	-	-	-
Bathin Solapan	-	-	-	-
Talang Muandau	-	-	-	-
Bukit Batu	-	-	-	-
Siak Kecil	-	-	-	-
Bandar Laksamana	-	-	-	-
Rupat	-	-	-	-
Rupat Utara	-	-	-	-
Bengkalis	-	-	-	-
Bantan	-	-	-	-
Bengkalis	-	-	-	-

Catatan/Note: ¹ Hanya mencakup RTUP budi daya/ Only covers cultivation Agricultural Holdings.

² Satu RTUP budi daya tanaman pangan dapat memiliki lebih dari satu penyebab utama luas panen lebih kecil dari luas tanam/One Food Crops Cultivation Households can have more than one type of main cause of the harvest area smaller than the planting area.

<https://berikalis.kab.bps.go.id>



Tabel
Table

5.17.13

Jumlah Rumah Tangga Usaha Tanaman Ganyong Menurut Kecamatan dan Penyebab Utama Luas Panen Lebih Kecil dari Luas Tanam di Kabupaten Bengkulu (rumah tangga), 2023
Number of Canna Discolor Households by Subdistrict and the Main Cause of the Harvest Area Smaller than the Planting Area in Bengkulu Regency (households), 2023

Kecamatan Subdistrict	Penyebab Utama Luas Panen Lebih Kecil dari Luas Tanam Main Cause of the Harvest Area Smaller than the Planting Area			
	Kekeringan Drought	Hama Pests	Penyakit Diseases	Banjir Flood
(1)	(2)	(3)	(4)	(5)
Mandau	-	-	-	-
Pinggir	-	-	-	-
Bathin Solapan	-	-	-	-
Talang Muandau	-	-	-	-
Bukit Batu	-	-	-	-
Siak Kecil	-	-	-	-
Bandar Laksamana	-	-	-	-
Rupat	-	-	-	-
Rupat Utara	-	-	-	-
Bengkalis	-	-	-	-
Bantan	-	-	-	-
Bengkalis	-	-	-	-

Catatan/Note: ¹ Hanya mencakup RTUP budi daya/ Only covers cultivation Agricultural Holdings.

² Satu RTUP budi daya tanaman pangan dapat memiliki lebih dari satu penyebab utama luas panen lebih kecil dari luas tanam/One Food Crops Cultivation Households can have more than one type of main cause of the harvest area smaller than the planting area.



Lanjutan Tabel/Continued Table 5.17.13

Kecamatan Subdistrict	Penyebab Utama Luas Panen Lebih Kecil dari Luas Tanam Main Cause of the Harvest Area Smaller than the Planting Area			
	Panen Sebagian Partially Harvested	Dirusak oleh Hewan Damaged by Animals	Pencurian Theft	Lainnya Others
(1)	(6)	(7)	(8)	(9)
Mandau	-	-	-	-
Pinggir	-	-	-	-
Bathin Solapan	-	-	-	-
Talang Muandau	-	-	-	-
Bukit Batu	-	-	-	-
Siak Kecil	-	-	-	-
Bandar Laksamana	-	-	-	-
Rupat	-	-	-	-
Rupat Utara	-	-	-	-
Bengkalis	-	-	-	-
Bantan	-	-	-	-
Bengkalis	-	-	-	-

Catatan/Note: ¹ Hanya mencakup RTUP budi daya/ Only covers cultivation Agricultural Holdings.

² Satu RTUP budi daya tanaman pangan dapat memiliki lebih dari satu penyebab utama luas panen lebih kecil dari luas tanam/One Food Crops Cultivation Households can have more than one type of main cause of the harvest area smaller than the planting area.

<https://berbengkalis.kab.bps.go.id>



Tabel
Table

5.17.14

Jumlah Rumah Tangga Usaha Tanaman Garut Menurut Kecamatan dan Penyebab Utama Luas Panen Lebih Kecil dari Luas Tanam di Kabupaten Bengkalis (rumah tangga), 2023
Number of Arrowroot Households by Subdistrict and the Main Cause of the Harvest Area Smaller than the Planting Area in Bengkalis Regency (households), 2023

Kecamatan Subdistrict	Penyebab Utama Luas Panen Lebih Kecil dari Luas Tanam Main Cause of the Harvest Area Smaller than the Planting Area			
	Kekeringan Drought	Hama Pests	Penyakit Diseases	Banjir Flood
(1)	(2)	(3)	(4)	(5)
Mandau	-	-	-	-
Pinggir	-	-	-	-
Bathin Solapan	-	-	-	-
Talang Muandau	-	-	-	-
Bukit Batu	-	-	-	-
Siak Kecil	-	-	-	-
Bandar Laksamana	-	-	-	-
Rupat	-	-	-	-
Rupat Utara	-	-	-	-
Bengkalis	-	-	-	-
Bantan	-	-	-	-
Bengkalis	-	-	-	-

Catatan/Note: ¹ Hanya mencakup RTUP budi daya/ Only covers cultivation Agricultural Holdings.

² Satu RTUP budi daya tanaman pangan dapat memiliki lebih dari satu penyebab utama luas panen lebih kecil dari luas tanam/One Food Crops Cultivation Households can have more than one type of main cause of the harvest area smaller than the planting area.



Lanjutan Tabel/Continued Table 5.17.14

Kecamatan Subdistrict	Penyebab Utama Luas Panen Lebih Kecil dari Luas Tanam Main Cause of the Harvest Area Smaller than the Planting Area			
	Panen Sebagian Partially Harvested	Dirusak oleh Hewan Damaged by Animals	Pencurian Theft	Lainnya Others
(1)	(6)	(7)	(8)	(9)
Mandau	-	-	-	-
Pinggir	-	-	-	-
Bathin Solapan	-	-	-	-
Talang Muandau	-	-	-	-
Bukit Batu	-	-	-	-
Siak Kecil	-	-	-	-
Bandar Laksamana	-	-	-	-
Rupat	-	-	-	-
Rupat Utara	-	-	-	-
Bengkalis	-	-	-	-
Bantan	-	-	-	-
Bengkalis	-	-	-	-

Catatan/Note: ¹ Hanya mencakup RTUP budi daya/ Only covers cultivation Agricultural Holdings.

² Satu RTUP budi daya tanaman pangan dapat memiliki lebih dari satu penyebab utama luas panen lebih kecil dari luas tanam/One Food Crops Cultivation Households can have more than one type of main cause of the harvest area smaller than the planting area.

<https://bengkalis.bps.go.id>



Tabel
Table

5.17.15

Jumlah Rumah Tangga Usaha Tanaman Gandum Menurut Kecamatan dan Penyebab Utama Luas Panen Lebih Kecil dari Luas Tanam di Kabupaten Bengkalis (rumah tangga), 2023
Number of Wheat Households by Subdistrict and the Main Cause of the Harvest Area Smaller than the Planting Area in Bengkalis Regency (households), 2023

Kecamatan Subdistrict	Penyebab Utama Luas Panen Lebih Kecil dari Luas Tanam Main Cause of the Harvest Area Smaller than the Planting Area			
	Kekeringan Drought	Hama Pests	Penyakit Diseases	Banjir Flood
(1)	(2)	(3)	(4)	(5)
Mandau	-	-	-	-
Pinggir	-	-	-	-
Bathin Solapan	-	-	-	-
Talang Muandau	-	-	-	-
Bukit Batu	-	-	-	-
Siak Kecil	-	-	-	-
Bandar Laksamana	-	-	-	-
Rupat	-	-	-	-
Rupat Utara	-	-	-	-
Bengkalis	-	-	-	-
Bantan	-	-	-	-
Bengkalis	-	-	-	-

Catatan/Note: ¹ Hanya mencakup RTUP budi daya/ Only covers cultivation Agricultural Holdings.

² Satu RTUP budi daya tanaman pangan dapat memiliki lebih dari satu penyebab utama luas panen lebih kecil dari luas tanam/One Food Crops Cultivation Households can have more than one type of main cause of the harvest area smaller than the planting area.



Lanjutan Tabel/Continued Table 5.17.15

Kecamatan Subdistrict	Penyebab Utama Luas Panen Lebih Kecil dari Luas Tanam Main Cause of the Harvest Area Smaller than the Planting Area			
	Panen Sebagian Partially Harvested	Dirusak oleh Hewan Damaged by Animals	Pencurian Theft	Lainnya Others
(1)	(6)	(7)	(8)	(9)
Mandau	-	-	-	-
Pinggir	-	-	-	-
Bathin Solapan	-	-	-	-
Talang Muandau	-	-	-	-
Bukit Batu	-	-	-	-
Siak Kecil	-	-	-	-
Bandar Laksamana	-	-	-	-
Rupat	-	-	-	-
Rupat Utara	-	-	-	-
Bengkalis	-	-	-	-
Bantan	-	-	-	-
Bengkalis	-	-	-	-

Catatan/Note: ¹ Hanya mencakup RTUP budi daya/ Only covers cultivation Agricultural Holdings.

² Satu RTUP budi daya tanaman pangan dapat memiliki lebih dari satu penyebab utama luas panen lebih kecil dari luas tanam/One Food Crops Cultivation Households can have more than one type of main cause of the harvest area smaller than the planting area.

<https://bengkalis.bps.go.id>



Tabel
Table

5.18.1

Jumlah Usaha Pertanian Perorangan Tanaman Padi Sawah Menurut Kecamatan dan Penyebab Utama Luas Panen Lebih Kecil dari Luas Tanam di Kabupaten Bengkalis (unit), 2023
Number of Wetland Paddy Individual Agricultural Holdings by Subdistrict and the Main Cause of the Harvest Area Smaller than the Planting Area in Bengkalis Regency (units), 2023

Kecamatan Subdistrict	Penyebab Utama Luas Panen Lebih Kecil dari Luas Tanam Main Cause of the Harvest Area Smaller than the Planting Area			
	Kekeringan Drought	Hama Pests	Penyakit Diseases	Banjir Flood
(1)	(2)	(3)	(4)	(5)
Mandau	4	7	-	-
Pinggir	2	-	-	-
Bathin Solapan	-	-	-	-
Talang Muandau	-	-	-	-
Bukit Batu	-	18	-	11
Siak Kecil	20	28	18	3
Bandar Laksamana	-	2	-	1
Rupat	-	1	-	-
Rupat Utara	-	-	-	-
Bengkalis	-	5	-	-
Bantan	12	127	13	5
Bengkalis	38	188	31	20

Catatan/Note: ¹ Hanya mencakup RTUP budi daya/ Only covers cultivation Agricultural Holdings.

² Satu RTUP budi daya tanaman pangan dapat memiliki lebih dari satu penyebab utama luas panen lebih kecil dari luas tanam/One Food Crops Cultivation Households can have more than one type of main cause of the harvest area smaller than the planting area.



Lanjutan Tabel/*Continued Table* 5.18.1

Kecamatan <i>Subdistrict</i>	Penyebab Utama Luas Panen Lebih Kecil dari Luas Tanam <i>Main Cause of the Harvest Area Smaller than the Planting Area</i>			
	Panen Sebagian <i>Partially Harvested</i>	Dirusak oleh Hewan <i>Damaged by Animals</i>	Pencurian <i>Theft</i>	Lainnya <i>Others</i>
(1)	(6)	(7)	(8)	(9)
Mandau	-	-	-	-
Pinggir	-	2	-	-
Bathin Solapan	-	-	-	-
Talang Muandau	-	-	-	-
Bukit Batu	1	1	-	-
Siak Kecil	1	3	-	6
Bandar Laksamana	-	1	-	-
Rupat	-	-	-	-
Rupat Utara	-	-	-	-
Bengkalis	6	1	-	-
Bantan	4	1	-	3
Bengkalis	12	9	-	9

Catatan/Note: ¹ Hanya mencakup RTUP budi daya/ *Only covers cultivation Agricultural Holdings.*

² Satu RTUP budi daya tanaman pangan dapat memiliki lebih dari satu penyebab utama luas panen lebih kecil dari luas tanam/ *One Food Crops Cultivation Households can have more than one type of main cause of the harvest area smaller than the planting area.*

<https://bengkalis.bps.go.id>



Tabel
Table

5.18.2

Jumlah Usaha Pertanian Perorangan Tanaman Padi Ladang Menurut Kecamatan dan Penyebab Utama Luas Panen Lebih Kecil dari Luas Tanam di Kabupaten Bengkalis (unit), 2023
Number of Dryland Paddy Individual Agricultural Holdings by Subdistrict and the Main Cause of the Harvest Area Smaller than the Planting Area in Bengkalis Regency (units), 2023

Kecamatan Subdistrict	Penyebab Utama Luas Panen Lebih Kecil dari Luas Tanam Main Cause of the Harvest Area Smaller than the Planting Area			
	Kekeringan Drought	Hama Pests	Penyakit Diseases	Banjir Flood
(1)	(2)	(3)	(4)	(5)
Mandau	-	-	-	-
Pinggir	2	-	-	-
Bathin Solapan	-	-	-	-
Talang Muandau	-	-	-	-
Bukit Batu	-	5	-	4
Siak Kecil	3	8	1	-
Bandar Laksamana	8	6	-	7
Rupat	-	-	-	-
Rupat Utara	-	-	-	-
Bengkalis	-	5	-	-
Bantan	3	26	6	-
Bengkalis	16	50	7	11

Catatan/Note: ¹ Hanya mencakup RTUP budi daya/ Only covers cultivation Agricultural Holdings.

² Satu RTUP budi daya tanaman pangan dapat memiliki lebih dari satu penyebab utama luas panen lebih kecil dari luas tanam/One Food Crops Cultivation Households can have more than one type of main cause of the harvest area smaller than the planting area.



Lanjutan Tabel/*Continued Table 5.18.2*

Kecamatan Subdistrict	Penyebab Utama Luas Panen Lebih Kecil dari Luas Tanam <i>Main Cause of the Harvest Area Smaller than the Planting Area</i>			
	Panen Sebagian <i>Partially Harvested</i>	Dirusak oleh Hewan <i>Damaged by Animals</i>	Pencurian <i>Theft</i>	Lainnya <i>Others</i>
(1)	(6)	(7)	(8)	(9)
Mandau	-	1	-	-
Pinggir	-	-	-	-
Bathin Solapan	-	-	-	-
Talang Muandau	-	-	-	-
Bukit Batu	-	1	-	-
Siak Kecil	1	2	-	5
Bandar Laksamana	-	4	-	1
Rupat	-	-	-	-
Rupat Utara	-	-	-	-
Bengkalis	-	1	-	-
Bantan	-	-	-	1
Bengkalis	1	9	-	7

Catatan/Note: ¹ Hanya mencakup RTUP budi daya/ *Only covers cultivation Agricultural Holdings.*

² Satu RTUP budi daya tanaman pangan dapat memiliki lebih dari satu penyebab utama luas panen lebih kecil dari luas tanam/ *One Food Crops Cultivation Households can have more than one type of main cause of the harvest area smaller than the planting area.*

<https://bengkalis.bps.go.id>



Tabel
Table

5.18.3

Jumlah Usaha Pertanian Perorangan Tanaman Jagung Menurut Kecamatan dan Penyebab Utama Luas Panen Lebih Kecil dari Luas Tanam di Kabupaten Bengkalis (unit), 2023

Number of Maize Individual Agricultural Holdings by Subdistrict and the Main Cause of the Harvest Area Smaller than the Planting Area in Bengkalis Regency (units), 2023

Kecamatan Subdistrict	Penyebab Utama Luas Panen Lebih Kecil dari Luas Tanam Main Cause of the Harvest Area Smaller than the Planting Area			
	Kekeringan Drought	Hama Pests	Penyakit Diseases	Banjir Flood
(1)	(2)	(3)	(4)	(5)
Mandau	-	1	-	-
Pinggir	-	-	-	-
Bathin Solapan	-	8	-	-
Talang Muandau	-	-	-	-
Bukit Batu	-	-	-	-
Siak Kecil	-	-	-	-
Bandar Laksamana	-	-	-	-
Rupat	-	-	-	-
Rupat Utara	-	-	-	-
Bengkalis	-	-	-	-
Bantan	-	-	-	-
Bengkalis	-	9	-	-

Catatan/Note: ¹ Hanya mencakup RTUP budi daya/ Only covers cultivation Agricultural Holdings.

² Satu RTUP budi daya tanaman pangan dapat memiliki lebih dari satu penyebab utama luas panen lebih kecil dari luas tanam/One Food Crops Cultivation Households can have more than one type of main cause of the harvest area smaller than.the planting area.



Lanjutan Tabel/*Continued Table 5.18.3*

Kecamatan Subdistrict	Penyebab Utama Luas Panen Lebih Kecil dari Luas Tanam <i>Main Cause of the Harvest Area Smaller than the Planting Area</i>			
	Panen Sebagian <i>Partially Harvested</i>	Dirusak oleh Hewan <i>Damaged by Animals</i>	Pencurian <i>Theft</i>	Lainnya <i>Others</i>
(1)	(6)	(7)	(8)	(9)
Mandau	-	-	-	-
Pinggir	-	-	-	-
Bathin Solapan	-	1	-	-
Talang Muandau	-	-	-	-
Bukit Batu	-	-	-	-
Siak Kecil	-	-	-	-
Bandar Laksamana	-	-	-	-
Rupat	-	-	-	-
Rupat Utara	-	-	-	-
Bengkalis	-	-	-	1
Bantan	-	-	-	-
Bengkalis	-	1	-	1

Catatan/Note: ¹ Hanya mencakup RTUP budi daya/ *Only covers cultivation Agricultural Holdings.*

² Satu RTUP budi daya tanaman pangan dapat memiliki lebih dari satu penyebab utama luas panen lebih kecil dari luas tanam/ *One Food Crops Cultivation Households can have more than one type of main cause of the harvest area smaller than the planting area.*

<https://bengkalis.kab.bps.go.id>



Tabel
Table

5.18.4

Jumlah Usaha Pertanian Perorangan Tanaman Ubi Kayu Menurut Kecamatan dan Penyebab Utama Luas Panen Lebih Kecil dari Luas Tanam di Kabupaten Bengkalis (unit), 2023
Number of Cassava Individual Agricultural Holdings by Subdistrict and the Main Cause of the Harvest Area Smaller than the Planting Area in Bengkalis Regency (units), 2023

Kecamatan Subdistrict	Penyebab Utama Luas Panen Lebih Kecil dari Luas Tanam Main Cause of the Harvest Area Smaller than the Planting Area			
	Kekeringan Drought	Hama Pests	Penyakit Diseases	Banjir Flood
(1)	(2)	(3)	(4)	(5)
Mandau	7	6	2	-
Pinggir	1	-	-	-
Bathin Solapan	6	9	-	-
Talang Muandau	-	-	-	-
Bukit Batu	-	-	-	-
Siak Kecil	-	-	-	-
Bandar Laksamana	-	-	-	-
Rupat	-	1	-	-
Rupat Utara	-	-	-	-
Bengkalis	4	2	-	4
Bantan	-	-	-	-
Bengkalis	18	18	2	4

Catatan/Note: ¹ Hanya mencakup RTUP budi daya/ Only covers cultivation Agricultural Holdings.

² Satu RTUP budi daya tanaman pangan dapat memiliki lebih dari satu penyebab utama luas panen lebih kecil dari luas tanam/One Food Crops Cultivation Households can have more than one type of main cause of the harvest area smaller than the planting area.



Lanjutan Tabel/*Continued Table 5.18.4*

Kecamatan Subdistrict	Penyebab Utama Luas Panen Lebih Kecil dari Luas Tanam <i>Main Cause of the Harvest Area Smaller than the Planting Area</i>			
	Panen Sebagian <i>Partially Harvested</i>	Dirusak oleh Hewan <i>Damaged by Animals</i>	Pencurian <i>Theft</i>	Lainnya <i>Others</i>
(1)	(6)	(7)	(8)	(9)
Mandau	11	-	3	-
Pinggir	-	-	-	-
Bathin Solapan	7	-	-	2
Talang Muandau	-	-	-	-
Bukit Batu	6	-	3	-
Siak Kecil	-	-	-	1
Bandar Laksamana	-	-	-	-
Rupat	5	-	-	-
Rupat Utara	1	-	-	-
Bengkalis	4	2	-	1
Bantan	-	-	-	-
Bengkalis	34	2	6	4

Catatan/Note: ¹ Hanya mencakup RTUP budi daya/ *Only covers cultivation Agricultural Holdings.*

² Satu RTUP budi daya tanaman pangan dapat memiliki lebih dari satu penyebab utama luas panen lebih kecil dari luas tanam/ *One Food Crops Cultivation Households can have more than one type of main cause of the harvest area smaller than the planting area.*

<https://belengkalis.kab.bps.go.id>



Tabel
Table

5.18.5

Jumlah Usaha Pertanian Perorangan Tanaman Ubi Jalar Menurut Kecamatan dan Penyebab Utama Luas Panen Lebih Kecil dari Luas Tanam di Kabupaten Bengkalis (unit), 2023
Number of Sweet Potato Individual Agricultural Holdings by Subdistrict and the Main Cause of the Harvest Area Smaller than the Planting Area in Bengkalis Regency (units), 2023

Kecamatan Subdistrict	Penyebab Utama Luas Panen Lebih Kecil dari Luas Tanam Main Cause of the Harvest Area Smaller than the Planting Area			
	Kekeringan Drought	Hama Pests	Penyakit Diseases	Banjir Flood
(1)	(2)	(3)	(4)	(5)
Mandau	1	-	-	-
Pinggir	-	-	-	-
Bathin Solapan	2	-	-	-
Talang Muandau	-	-	-	-
Bukit Batu	-	-	-	-
Siak Kecil	-	-	-	-
Bandar Laksamana	-	-	-	-
Rupat	-	-	-	-
Rupat Utara	-	-	-	-
Bengkalis	-	-	1	-
Bantan	-	-	-	-
Bengkalis	3	-	1	-

Catatan/Note: ¹ Hanya mencakup RTUP budi daya/ Only covers cultivation Agricultural Holdings.

² Satu RTUP budi daya tanaman pangan dapat memiliki lebih dari satu penyebab utama luas panen lebih kecil dari luas tanam/One Food Crops Cultivation Households can have more than one type of main cause of the harvest area smaller than.the planting area.



Lanjutan Tabel/*Continued Table* 5.18.5

Kecamatan <i>Subdistrict</i>	Penyebab Utama Luas Panen Lebih Kecil dari Luas Tanam <i>Main Cause of the Harvest Area Smaller than the Planting Area</i>			
	Panen Sebagian <i>Partially Harvested</i>	Dirusak oleh Hewan <i>Damaged by Animals</i>	Pencurian <i>Theft</i>	Lainnya <i>Others</i>
(1)	(6)	(7)	(8)	(9)
Mandau	-	-	-	-
Pinggir	-	-	-	-
Bathin Solapan	-	-	-	-
Talang Muandau	-	-	-	-
Bukit Batu	-	-	-	-
Siak Kecil	-	-	-	-
Bandar Laksamana	-	-	-	-
Rupat	-	-	-	-
Rupat Utara	-	-	-	-
Bengkalis	-	-	-	-
Bantan	-	-	-	-
Bengkalis	-	-	-	-

Catatan/Note: ¹ Hanya mencakup RTUP budi daya/ *Only covers cultivation Agricultural Holdings.*

² Satu RTUP budi daya tanaman pangan dapat memiliki lebih dari satu penyebab utama luas panen lebih kecil dari luas tanam/ *One Food Crops Cultivation Households can have more than one type of main cause of the harvest area smaller than the planting area.*

<https://belitangkab.bps.go.id>

Tabel
Table

5.18.6

Jumlah Usaha Pertanian Perorangan Tanaman Kacang Tanah Menurut Kecamatan dan Penyebab Utama Luas Panen Lebih Kecil dari Luas Tanam di Kabupaten Bengkalis (unit), 2023
Number of Peanut Individual Agricultural Holdings by Subdistrict and the Main Cause of the Harvest Area Smaller than the Planting Area in Bengkalis Regency (units), 2023

Kecamatan Subdistrict	Penyebab Utama Luas Panen Lebih Kecil dari Luas Tanam Main Cause of the Harvest Area Smaller than the Planting Area			
	Kekeringan Drought	Hama Pests	Penyakit Diseases	Banjir Flood
(1)	(2)	(3)	(4)	(5)
Mandau	-	-	-	-
Pinggir	-	-	-	-
Bathin Solapan	-	-	-	-
Talang Muandau	-	-	-	-
Bukit Batu	-	-	-	-
Siak Kecil	-	-	-	-
Bandar Laksamana	-	-	-	-
Rupat	-	-	-	-
Rupat Utara	-	-	-	-
Bengkalis	-	-	-	-
Bantan	-	-	-	-
Bengkalis	-	-	-	-

Catatan/Note: ¹ Hanya mencakup RTUP budi daya/ Only covers cultivation Agricultural Holdings.

² Satu RTUP budi daya tanaman pangan dapat memiliki lebih dari satu penyebab utama luas panen lebih kecil dari luas tanam/One Food Crops Cultivation Households can have more than one type of main cause of the harvest area smaller than the planting area.



Lanjutan Tabel/*Continued Table* 5.18.6

Kecamatan Subdistrict	Penyebab Utama Luas Panen Lebih Kecil dari Luas Tanam <i>Main Cause of the Harvest Area Smaller than the Planting Area</i>			
	Panen Sebagian <i>Partially Harvested</i>	Dirusak oleh Hewan <i>Damaged by Animals</i>	Pencurian <i>Theft</i>	Lainnya <i>Others</i>
(1)	(6)	(7)	(8)	(9)
Mandau	-	1	-	-
Pinggir	-	-	-	-
Bathin Solapan	-	-	-	-
Talang Muandau	-	-	-	-
Bukit Batu	-	-	-	-
Siak Kecil	-	-	-	-
Bandar Laksamana	-	-	-	-
Rupat	-	-	-	-
Rupat Utara	-	-	-	-
Bengkalis	-	-	-	-
Bantan	-	-	-	-
Bengkalis	-	1	-	-

Catatan/Note: ¹ Hanya mencakup RTUP budi daya/ *Only covers cultivation Agricultural Holdings.*

² Satu RTUP budi daya tanaman pangan dapat memiliki lebih dari satu penyebab utama luas panen lebih kecil dari luas tanam/ *One Food Crops Cultivation Households can have more than one type of main cause of the harvest area smaller than the planting area.*

<https://bengkalis.bps.go.id>



Tabel
Table

5.18.7

Jumlah Usaha Pertanian Perorangan Tanaman Kacang Hijau Menurut Kecamatan dan Penyebab Utama Luas Panen Lebih Kecil dari Luas Tanam di Kabupaten Bengkalis (unit), 2023
Number of Mung Bean Individual Agricultural Holdings by Subdistrict and the Main Cause of the Harvest Area Smaller than the Planting Area in Bengkalis Regency (units), 2023

Kecamatan Subdistrict	Penyebab Utama Luas Panen Lebih Kecil dari Luas Tanam Main Cause of the Harvest Area Smaller than the Planting Area			
	Kekeringan Drought	Hama Pests	Penyakit Diseases	Banjir Flood
(1)	(2)	(3)	(4)	(5)
Mandau	-	-	-	-
Pinggir	-	-	-	-
Bathin Solapan	-	-	-	-
Talang Muandau	-	-	-	-
Bukit Batu	-	-	-	-
Siak Kecil	-	-	-	-
Bandar Laksamana	-	-	-	-
Rupat	-	-	-	-
Rupat Utara	-	-	-	-
Bengkalis	-	-	-	-
Bantan	-	-	-	-
Bengkalis	-	-	-	-

Catatan/Note: ¹ Hanya mencakup RTUP budi daya/ Only covers cultivation Agricultural Holdings.

² Satu RTUP budi daya tanaman pangan dapat memiliki lebih dari satu penyebab utama luas panen lebih kecil dari luas tanam/One Food Crops Cultivation Households can have more than one type of main cause of the harvest area smaller than the planting area.



Lanjutan Tabel/*Continued Table 5.18.7*

Kecamatan <i>Subdistrict</i>	Penyebab Utama Luas Panen Lebih Kecil dari Luas Tanam <i>Main Cause of the Harvest Area Smaller than the Planting Area</i>			
	Panen Sebagian <i>Partially Harvested</i>	Dirusak oleh Hewan <i>Damaged by Animals</i>	Pencurian <i>Theft</i>	Lainnya <i>Others</i>
(1)	(6)	(7)	(8)	(9)
Mandau	-	-	-	-
Pinggir	-	-	-	-
Bathin Solapan	-	-	-	-
Talang Muandau	-	-	-	-
Bukit Batu	-	-	-	-
Siak Kecil	-	-	-	-
Bandar Laksamana	-	-	-	-
Rupat	-	-	-	-
Rupat Utara	-	-	-	-
Bengkalis	-	-	-	-
Bantan	-	-	-	-
Bengkalis	-	-	-	-

Catatan/Note: ¹ Hanya mencakup RTUP budi daya/ *Only covers cultivation Agricultural Holdings.*

² Satu RTUP budi daya tanaman pangan dapat memiliki lebih dari satu penyebab utama luas panen lebih kecil dari luas tanam/ *One Food Crops Cultivation Households can have more than one type of main cause of the harvest area smaller than the planting area.*

<https://bengkalis.bps.go.id>



Tabel
Table

5.18.8

Jumlah Usaha Pertanian Perorangan Tanaman Talas Menurut Kecamatan dan Penyebab Utama Luas Panen Lebih Kecil dari Luas Tanam di Kabupaten Bengkalis (unit), 2023
Number of Taro Individual Agricultural Holdings by Subdistrict and the Main Cause of the Harvest Area Smaller than the Planting Area in Bengkalis Regency (units), 2023

Kecamatan Subdistrict	Penyebab Utama Luas Panen Lebih Kecil dari Luas Tanam Main Cause of the Harvest Area Smaller than the Planting Area			
	Kekeringan Drought	Hama Pests	Penyakit Diseases	Banjir Flood
(1)	(2)	(3)	(4)	(5)
Mandau	-	-	-	-
Pinggir	-	-	-	-
Bathin Solapan	-	1	-	-
Talang Muandau	-	-	-	-
Bukit Batu	-	-	-	-
Siak Kecil	-	-	-	-
Bandar Laksamana	-	-	-	-
Rupat	-	-	-	-
Rupat Utara	-	-	-	-
Bengkalis	-	-	-	1
Bantan	-	-	-	-
Bengkalis	-	1	-	1

Catatan/Note: ¹ Hanya mencakup RTUP budi daya/ Only covers cultivation Agricultural Holdings.

² Satu RTUP budi daya tanaman pangan dapat memiliki lebih dari satu penyebab utama luas panen lebih kecil dari luas tanam/One Food Crops Cultivation Households can have more than one type of main cause of the harvest area smaller than.the planting area.



Lanjutan Tabel/*Continued Table* 5.18.8

Kecamatan <i>Subdistrict</i>	Penyebab Utama Luas Panen Lebih Kecil dari Luas Tanam <i>Main Cause of the Harvest Area Smaller than the Planting Area</i>			
	Panen Sebagian <i>Partially Harvested</i>	Dirusak oleh Hewan <i>Damaged by Animals</i>	Pencurian <i>Theft</i>	Lainnya <i>Others</i>
(1)	(6)	(7)	(8)	(9)
Mandau	-	-	-	-
Pinggir	-	-	-	-
Bathin Solapan	1	-	-	-
Talang Muandau	-	-	-	-
Bukit Batu	-	-	-	-
Siak Kecil	-	-	-	-
Bandar Laksamana	-	-	-	-
Rupat	-	-	-	-
Rupat Utara	-	-	-	-
Bengkalis	1	-	-	-
Bantan	-	-	-	-
Bengkalis	2	-	-	-

Catatan/Note: ¹ Hanya mencakup RTUP budi daya/ *Only covers cultivation Agricultural Holdings.*

² Satu RTUP budi daya tanaman pangan dapat memiliki lebih dari satu penyebab utama luas panen lebih kecil dari luas tanam/ *One Food Crops Cultivation Households can have more than one type of main cause of the harvest area smaller than the planting area.*

<https://belengkab.bps.go.id>



Tabel
Table

5.18.9

Jumlah Usaha Pertanian Perorangan Tanaman Kedelai Menurut Kecamatan dan Penyebab Utama Luas Panen Lebih Kecil dari Luas Tanam di Kabupaten Bengkalis (unit), 2023
Number of Soybean Individual Agricultural Holdings by Subdistrict and the Main Cause of the Harvest Area Smaller than the Planting Area in Bengkalis Regency (units), 2023

Kecamatan Subdistrict	Penyebab Utama Luas Panen Lebih Kecil dari Luas Tanam Main Cause of the Harvest Area Smaller than the Planting Area			
	Kekeringan Drought	Hama Pests	Penyakit Diseases	Banjir Flood
(1)	(2)	(3)	(4)	(5)
Mandau	-	-	-	-
Pinggir	-	-	-	-
Bathin Solapan	-	-	-	-
Talang Muandau	-	-	-	-
Bukit Batu	-	-	-	-
Siak Kecil	-	-	-	-
Bandar Laksamana	-	-	-	-
Rupat	-	-	-	-
Rupat Utara	-	-	-	-
Bengkalis	-	-	-	-
Bantan	-	-	-	-
Bengkalis	-	-	-	-

Catatan/Note: ¹ Hanya mencakup RTUP budi daya/ Only covers cultivation Agricultural Holdings.

² Satu RTUP budi daya tanaman pangan dapat memiliki lebih dari satu penyebab utama luas panen lebih kecil dari luas tanam/One Food Crops Cultivation Households can have more than one type of main cause of the harvest area smaller than.the planting area.



Lanjutan Tabel/*Continued Table* 5.18.9

Kecamatan <i>Subdistrict</i>	Penyebab Utama Luas Panen Lebih Kecil dari Luas Tanam <i>Main Cause of the Harvest Area Smaller than the Planting Area</i>			
	Panen Sebagian <i>Partially Harvested</i>	Dirusak oleh Hewan <i>Damaged by Animals</i>	Pencurian <i>Theft</i>	Lainnya <i>Others</i>
(1)	(6)	(7)	(8)	(9)
Mandau	-	-	-	-
Pinggir	-	-	-	-
Bathin Solapan	-	-	-	-
Talang Muandau	-	-	-	-
Bukit Batu	-	-	-	-
Siak Kecil	-	-	-	-
Bandar Laksamana	-	-	-	-
Rupat	-	-	-	-
Rupat Utara	-	-	-	-
Bengkalis	-	-	-	-
Bantan	-	-	-	-
Bengkalis	-	-	-	-

Catatan/Note: ¹ Hanya mencakup RTUP budi daya/ *Only covers cultivation Agricultural Holdings.*

² Satu RTUP budi daya tanaman pangan dapat memiliki lebih dari satu penyebab utama luas panen lebih kecil dari luas tanam/ *One Food Crops Cultivation Households can have more than one type of main cause of the harvest area smaller than the planting area.*

<https://berita.bengkaliskab.bps.go.id>



Tabel
Table

5.18.10

Jumlah Usaha Pertanian Perorangan Tanaman Porang Menurut Kecamatan dan Penyebab Utama Luas Panen Lebih Kecil dari Luas Tanam di Kabupaten Bengkalis (unit), 2023
Number of Porang Individual Agricultural Holdings by Subdistrict and the Main Cause of the Harvest Area Smaller than the Planting Area in Bengkalis Regency (units), 2023

Kecamatan Subdistrict	Penyebab Utama Luas Panen Lebih Kecil dari Luas Tanam Main Cause of the Harvest Area Smaller than the Planting Area			
	Kekeringan Drought	Hama Pests	Penyakit Diseases	Banjir Flood
(1)	(2)	(3)	(4)	(5)
Mandau	-	-	-	-
Pinggir	-	-	-	-
Bathin Solapan	-	-	-	-
Talang Muandau	-	-	-	-
Bukit Batu	-	-	-	-
Siak Kecil	-	-	-	-
Bandar Laksamana	-	-	-	-
Rupat	-	-	-	-
Rupat Utara	-	-	-	-
Bengkalis	-	-	-	-
Bantan	-	-	-	-
Bengkalis	-	-	-	-

Catatan/Note: ¹ Hanya mencakup RTUP budi daya/ Only covers cultivation Agricultural Holdings.

² Satu RTUP budi daya tanaman pangan dapat memiliki lebih dari satu penyebab utama luas panen lebih kecil dari luas tanam/One Food Crops Cultivation Households can have more than one type of main cause of the harvest area smaller than the planting area.



Lanjutan Tabel/*Continued Table 5.18.10*

Kecamatan Subdistrict	Penyebab Utama Luas Panen Lebih Kecil dari Luas Tanam <i>Main Cause of the Harvest Area Smaller than the Planting Area</i>			
	Panen Sebagian <i>Partially Harvested</i>	Dirusak oleh Hewan <i>Damaged by Animals</i>	Pencurian <i>Theft</i>	Lainnya <i>Others</i>
(1)	(6)	(7)	(8)	(9)
Mandau	-	-	-	-
Pinggir	-	-	-	-
Bathin Solapan	-	-	-	-
Talang Muandau	-	-	-	-
Bukit Batu	-	-	-	-
Siak Kecil	-	-	-	-
Bandar Laksamana	-	-	-	-
Rupat	-	-	-	-
Rupat Utara	-	-	-	-
Bengkalis	-	-	-	-
Bantan	-	-	-	-
Bengkalis	-	-	-	-

Catatan/Note: ¹ Hanya mencakup RTUP budi daya/ *Only covers cultivation Agricultural Holdings.*

² Satu RTUP budi daya tanaman pangan dapat memiliki lebih dari satu penyebab utama luas panen lebih kecil dari luas tanam/ *One Food Crops Cultivation Households can have more than one type of main cause of the harvest area smaller than the planting area.*

<https://belitangkab.bps.go.id>



Tabel
Table

5.18.11

Jumlah Usaha Pertanian Perorangan Tanaman Gembili Menurut Kecamatan dan Penyebab Utama Luas Panen Lebih Kecil dari Luas Tanam di Kabupaten Bengkalis (unit), 2023
Number of Lesser Yam Individual Agricultural Holdings by Subdistrict and the Main Cause of the Harvest Area Smaller than the Planting Area in Bengkalis Regency (units), 2023

Kecamatan Subdistrict	Penyebab Utama Luas Panen Lebih Kecil dari Luas Tanam Main Cause of the Harvest Area Smaller than the Planting Area			
	Kekeringan Drought	Hama Pests	Penyakit Diseases	Banjir Flood
(1)	(2)	(3)	(4)	(5)
Mandau	-	-	-	-
Pinggir	-	-	-	-
Bathin Solapan	-	-	-	-
Talang Muandau	-	-	-	-
Bukit Batu	-	-	-	-
Siak Kecil	-	-	-	-
Bandar Laksamana	-	-	-	-
Rupat	-	-	-	-
Rupat Utara	-	-	-	-
Bengkalis	-	-	-	-
Bantan	-	-	-	-
Bengkalis	-	-	-	-

Catatan/Note: ¹ Hanya mencakup RTUP budi daya/ Only covers cultivation Agricultural Holdings.

² Satu RTUP budi daya tanaman pangan dapat memiliki lebih dari satu penyebab utama luas panen lebih kecil dari luas tanam/One Food Crops Cultivation Households can have more than one type of main cause of the harvest area smaller than.the planting area.



Lanjutan Tabel/*Continued Table 5.18.11*

Kecamatan <i>Subdistrict</i>	Penyebab Utama Luas Panen Lebih Kecil dari Luas Tanam <i>Main Cause of the Harvest Area Smaller than the Planting Area</i>			
	Panen Sebagian <i>Partially Harvested</i>	Dirusak oleh Hewan <i>Damaged by Animals</i>	Pencurian <i>Theft</i>	Lainnya <i>Others</i>
(1)	(6)	(7)	(8)	(9)
Mandau	-	-	-	-
Pinggir	-	-	-	-
Bathin Solapan	-	-	-	-
Talang Muandau	-	-	-	-
Bukit Batu	-	-	-	-
Siak Kecil	-	-	-	-
Bandar Laksamana	-	-	-	-
Rupat	-	-	-	-
Rupat Utara	-	-	-	-
Bengkalis	-	-	-	-
Bantan	-	-	-	-
Bengkalis	-	-	-	-

Catatan/Note: ¹ Hanya mencakup RTUP budi daya/ *Only covers cultivation Agricultural Holdings.*

² Satu RTUP budi daya tanaman pangan dapat memiliki lebih dari satu penyebab utama luas panen lebih kecil dari luas tanam/ *One Food Crops Cultivation Households can have more than one type of main cause of the harvest area smaller than the planting area.*

<https://bengkalis.kab.bps.go.id>



Tabel
Table

5.18.12

Jumlah Usaha Pertanian Perorangan Tanaman Sorgum Menurut Kecamatan dan Penyebab Utama Luas Panen Lebih Kecil dari Luas Tanam di Kabupaten Bengkalis (unit), 2023
Number of Sorghum Individual Agricultural Holdings by Subdistrict and the Main Cause of the Harvest Area Smaller than the Planting Area in Bengkalis Regency (units), 2023

Kecamatan Subdistrict	Penyebab Utama Luas Panen Lebih Kecil dari Luas Tanam Main Cause of the Harvest Area Smaller than the Planting Area			
	Kekeringan Drought	Hama Pests	Penyakit Diseases	Banjir Flood
(1)	(2)	(3)	(4)	(5)
Mandau	-	-	-	-
Pinggir	-	-	-	-
Bathin Solapan	-	-	-	-
Talang Muandau	-	-	-	-
Bukit Batu	-	-	-	-
Siak Kecil	-	-	-	-
Bandar Laksamana	-	-	-	-
Rupat	-	-	-	-
Rupat Utara	-	-	-	-
Bengkalis	-	-	-	-
Bantan	-	-	-	-
Bengkalis	-	-	-	-

Catatan/Note: ¹ Hanya mencakup RTUP budi daya/ Only covers cultivation Agricultural Holdings.

² Satu RTUP budi daya tanaman pangan dapat memiliki lebih dari satu penyebab utama luas panen lebih kecil dari luas tanam/One Food Crops Cultivation Households can have more than one type of main cause of the harvest area smaller than the planting area.



Lanjutan Tabel/*Continued Table 5.18.12*

Kecamatan Subdistrict	Penyebab Utama Luas Panen Lebih Kecil dari Luas Tanam <i>Main Cause of the Harvest Area Smaller than the Planting Area</i>			
	Panen Sebagian <i>Partially Harvested</i>	Dirusak oleh Hewan <i>Damaged by Animals</i>	Pencurian <i>Theft</i>	Lainnya <i>Others</i>
(1)	(6)	(7)	(8)	(9)
Mandau	-	-	-	-
Pinggir	-	-	-	-
Bathin Solapan	-	-	-	-
Talang Muandau	-	-	-	-
Bukit Batu	-	-	-	-
Siak Kecil	-	-	-	-
Bandar Laksamana	-	-	-	-
Rupat	-	-	-	-
Rupat Utara	-	-	-	-
Bengkalis	-	-	-	-
Bantan	-	-	-	-
Bengkalis	-	-	-	-

Catatan/Note: ¹ Hanya mencakup RTUP budi daya/ *Only covers cultivation Agricultural Holdings.*

² Satu RTUP budi daya tanaman pangan dapat memiliki lebih dari satu penyebab utama luas panen lebih kecil dari luas tanam/ *One Food Crops Cultivation Households can have more than one type of main cause of the harvest area smaller than the planting area.*

<https://bengkalis.bps.go.id>



Tabel
Table

5.18.13

Jumlah Usaha Pertanian Perorangan Tanaman Ganyong Menurut Kecamatan dan Penyebab Utama Luas Panen Lebih Kecil dari Luas Tanam di Kabupaten Bengkalis (unit), 2023
Number of Canna Discolor Individual Agricultural Holdings by Subdistrict and the Main Cause of the Harvest Area Smaller than the Planting Area in Bengkalis Regency (units), 2023

Kecamatan Subdistrict	Penyebab Utama Luas Panen Lebih Kecil dari Luas Tanam Main Cause of the Harvest Area Smaller than the Planting Area			
	Kekeringan Drought	Hama Pests	Penyakit Diseases	Banjir Flood
(1)	(2)	(3)	(4)	(5)
Mandau	-	-	-	-
Pinggir	-	-	-	-
Bathin Solapan	-	-	-	-
Talang Muandau	-	-	-	-
Bukit Batu	-	-	-	-
Siak Kecil	-	-	-	-
Bandar Laksamana	-	-	-	-
Rupat	-	-	-	-
Rupat Utara	-	-	-	-
Bengkalis	-	-	-	-
Bantan	-	-	-	-
Bengkalis	-	-	-	-

Catatan/Note: ¹ Hanya mencakup RTUP budi daya/ Only covers cultivation Agricultural Holdings.

² Satu RTUP budi daya tanaman pangan dapat memiliki lebih dari satu penyebab utama luas panen lebih kecil dari luas tanam/One Food Crops Cultivation Households can have more than one type of main cause of the harvest area smaller than the planting area.



Lanjutan Tabel/*Continued Table 5.18.13*

Kecamatan Subdistrict	Penyebab Utama Luas Panen Lebih Kecil dari Luas Tanam <i>Main Cause of the Harvest Area Smaller than the Planting Area</i>			
	Panen Sebagian <i>Partially Harvested</i>	Dirusak oleh Hewan <i>Damaged by Animals</i>	Pencurian <i>Theft</i>	Lainnya <i>Others</i>
(1)	(6)	(7)	(8)	(9)
Mandau	-	-	-	-
Pinggir	-	-	-	-
Bathin Solapan	-	-	-	-
Talang Muandau	-	-	-	-
Bukit Batu	-	-	-	-
Siak Kecil	-	-	-	-
Bandar Laksamana	-	-	-	-
Rupat	-	-	-	-
Rupat Utara	-	-	-	-
Bengkalis	-	-	-	-
Bantan	-	-	-	-
Bengkalis	-	-	-	-

Catatan/Note: ¹ Hanya mencakup RTUP budi daya/ *Only covers cultivation Agricultural Holdings.*

² Satu RTUP budi daya tanaman pangan dapat memiliki lebih dari satu penyebab utama luas panen lebih kecil dari luas tanam/ *One Food Crops Cultivation Households can have more than one type of main cause of the harvest area smaller than the planting area.*

<https://belitika.bps.go.id>



Tabel
Table

5.18.14

Jumlah Usaha Pertanian Perorangan Tanaman Garut Menurut Kecamatan dan Penyebab Utama Luas Panen Lebih Kecil dari Luas Tanam di Kabupaten Bengkalis (unit), 2023
Number of Arrowroot Individual Agricultural Holdings by Subdistrict and the Main Cause of the Harvest Area Smaller than the Planting Area in Bengkalis Regency (units), 2023

Kecamatan Subdistrict	Penyebab Utama Luas Panen Lebih Kecil dari Luas Tanam Main Cause of the Harvest Area Smaller than the Planting Area			
	Kekeringan Drought	Hama Pests	Penyakit Diseases	Banjir Flood
(1)	(2)	(3)	(4)	(5)
Mandau	-	-	-	-
Pinggir	-	-	-	-
Bathin Solapan	-	-	-	-
Talang Muandau	-	-	-	-
Bukit Batu	-	-	-	-
Siak Kecil	-	-	-	-
Bandar Laksamana	-	-	-	-
Rupat	-	-	-	-
Rupat Utara	-	-	-	-
Bengkalis	-	-	-	-
Bantan	-	-	-	-
Bengkalis	-	-	-	-

Catatan/Note: ¹ Hanya mencakup RTUP budi daya/ Only covers cultivation Agricultural Holdings.

² Satu RTUP budi daya tanaman pangan dapat memiliki lebih dari satu penyebab utama luas panen lebih kecil dari luas tanam/One Food Crops Cultivation Households can have more than one type of main cause of the harvest area smaller than.the planting area.



Lanjutan Tabel/*Continued Table 5.18.14*

Kecamatan Subdistrict	Penyebab Utama Luas Panen Lebih Kecil dari Luas Tanam <i>Main Cause of the Harvest Area Smaller than the Planting Area</i>			
	Panen Sebagian <i>Partially Harvested</i>	Dirusak oleh Hewan <i>Damaged by Animals</i>	Pencurian <i>Theft</i>	Lainnya <i>Others</i>
(1)	(6)	(7)	(8)	(9)
Mandau	-	-	-	-
Pinggir	-	-	-	-
Bathin Solapan	-	-	-	-
Talang Muandau	-	-	-	-
Bukit Batu	-	-	-	-
Siak Kecil	-	-	-	-
Bandar Laksamana	-	-	-	-
Rupat	-	-	-	-
Rupat Utara	-	-	-	-
Bengkalis	-	-	-	-
Bantan	-	-	-	-
Bengkalis	-	-	-	-

Catatan/Note: ¹ Hanya mencakup RTUP budi daya/ *Only covers cultivation Agricultural Holdings.*

² Satu RTUP budi daya tanaman pangan dapat memiliki lebih dari satu penyebab utama luas panen lebih kecil dari luas tanam/ *One Food Crops Cultivation Households can have more than one type of main cause of the harvest area smaller than the planting area.*

<https://belitkab.bps.go.id>



Tabel
Table

5.18.15

Jumlah Usaha Pertanian Perorangan Tanaman Gandum Menurut Kecamatan dan Penyebab Utama Luas Panen Lebih Kecil dari Luas Tanam di Kabupaten Bengkalis (unit), 2023

Number of Wheat Individual Agricultural Holdings by Subdistrict and the Main Cause of the Harvest Area Smaller than the Planting Area in Bengkalis Regency (units), 2023

Kecamatan Subdistrict	Penyebab Utama Luas Panen Lebih Kecil dari Luas Tanam Main Cause of the Harvest Area Smaller than the Planting Area			
	Kekeringan Drought	Hama Pests	Penyakit Diseases	Banjir Flood
(1)	(2)	(3)	(4)	(5)
Mandau	-	-	-	-
Pinggir	-	-	-	-
Bathin Solapan	-	-	-	-
Talang Muandau	-	-	-	-
Bukit Batu	-	-	-	-
Siak Kecil	-	-	-	-
Bandar Laksamana	-	-	-	-
Rupat	-	-	-	-
Rupat Utara	-	-	-	-
Bengkalis	-	-	-	-
Bantan	-	-	-	-
Bengkalis	-	-	-	-

Catatan/Note: ¹ Hanya mencakup RTUP budi daya/ Only covers cultivation Agricultural Holdings.

² Satu RTUP budi daya tanaman pangan dapat memiliki lebih dari satu penyebab utama luas panen lebih kecil dari luas tanam/One Food Crops Cultivation Households can have more than one type of main cause of the harvest area smaller than the planting area.



Lanjutan Tabel/*Continued Table 5.18.15*

Kecamatan Subdistrict	Penyebab Utama Luas Panen Lebih Kecil dari Luas Tanam <i>Main Cause of the Harvest Area Smaller than the Planting Area</i>			
	Panen Sebagian <i>Partially Harvested</i>	Dirusak oleh Hewan <i>Damaged by Animals</i>	Pencurian <i>Theft</i>	Lainnya <i>Others</i>
(1)	(6)	(7)	(8)	(9)
Mandau	-	-	-	-
Pinggir	-	-	-	-
Bathin Solapan	-	-	-	-
Talang Muandau	-	-	-	-
Bukit Batu	-	-	-	-
Siak Kecil	-	-	-	-
Bandar Laksamana	-	-	-	-
Rupat	-	-	-	-
Rupat Utara	-	-	-	-
Bengkalis	-	-	-	-
Bantan	-	-	-	-
Bengkalis	-	-	-	-

Catatan/Note: ¹ Hanya mencakup RTUP budi daya/ *Only covers cultivation Agricultural Holdings.*

² Satu RTUP budi daya tanaman pangan dapat memiliki lebih dari satu penyebab utama luas panen lebih kecil dari luas tanam/ *One Food Crops Cultivation Households can have more than one type of main cause of the harvest area smaller than the planting area.*

<https://bengkalis.kab.bps.go.id>



Tabel
Table

5.19.1

Jumlah Rumah Tangga Usaha Tanaman Padi Sawah Menurut Kecamatan dan Pemanfaatan Produksi di Kabupaten Bengkalis (rumah tangga), 2023
Number of Wetland Paddy Households by Subdistrict and Production Utilization, 2023

Kecamatan Subdistrict	Pemanfaatan Produksi Production Utilization				
	Seluruhnya Dijual Sold Entirely	Sebagian Besar Dijual Mainly for Sale	Sebagian Besar Dikonsumsi Sendiri Mainly for Own Consumption	Seluruhnya Dikonsumsi Sendiri Consumed Entirely	Belum Dijual Not Yet Being Sold
(1)	(2)	(3)	(4)	(5)	(6)
Mandau	10	11	5	3	3
Pinggir	13	3	33	24	7
Bathin Solapan	1	5	-	-	-
Talang Muandau	2	7	-	-	-
Bukit Batu	9	3	11	17	2
Siak Kecil	123	188	318	269	3
Bandar Laksamana	3	-	-	23	-
Rupat	14	1	3	2	-
Rupat Utara	-	-	-	-	-
Bengkalis	8	-	1	2	1
Bantan	152	7	110	715	2
Bengkalis	335	225	481	1.055	18

Catatan/Note: ¹ Hanya mencakup RTUP budi daya/ Only covers cultivation Agricultural Holdings.

² Satu RTUP budi daya tanaman pangan dapat memiliki lebih dari satu jenis pemanfaatan produksi/One Food Crops Cultivation Households can have more than one type of production utilization.

Tabel
Table

5.19.2

Jumlah Rumah Tangga Usaha Tanaman Padi Ladang Menurut Kecamatan dan Pemanfaatan Produksi di Kabupaten Bengkulu (rumah tangga), 2023
Number of Dryland Paddy Households by Subdistrict and Production Utilization, 2023

Kecamatan Subdistrict	Pemanfaatan Produksi Production Utilization				
	Seluruhnya Dijual Sold Entirely	Sebagian Besar Dijual Mainly for Sale	Sebagian Besar Dikonsumsi Sendiri Mainly for Own Consumption	Seluruhnya Dikonsumsi Sendiri Consumed Entirely	Belum Dijual Not Yet Being Sold
(1)	(2)	(3)	(4)	(5)	(6)
Mandau	5	5	2	14	-
Pinggir	-	2	5	13	4
Bathin Solapan	-	5	-	-	-
Talang Muandau	-	5	-	-	-
Bukit Batu	2	4	2	1	1
Siak Kecil	16	26	68	68	2
Bandar Laksamana	2	1	-	34	9
Rupat	-	-	-	2	-
Rupat Utara	1	-	-	-	-
Bengkalis	1	-	5	1	-
Bantan	26	1	14	128	1
Bengkalis	53	49	96	261	17

Catatan/Note: ¹ Hanya mencakup RTUP budi daya/ Only covers cultivation Agricultural Holdings.

² Satu RTUP budi daya tanaman pangan dapat memiliki lebih dari satu jenis pemanfaatan produksi/One Food Crops Cultivation Households can have more than one type of production utilization.

<https://bengkalis.kab.bps.go.id>



Tabel
Table

5.19.3

Jumlah Rumah Tangga Usaha Tanaman Jagung Menurut Kecamatan dan Pemanfaatan Produksi di Kabupaten Bengkulu (rumah tangga), 2023
Number of Maize Households by Subdistrict and Production Utilization, 2023

Kecamatan Subdistrict	Pemanfaatan Produksi Production Utilization				
	Seluruhnya Dijual Sold Entirely	Sebagian Besar Dijual Mainly for Sale	Sebagian Besar Dikonsumsi Sendiri Mainly for Own Consumption	Seluruhnya Dikonsumsi Sendiri Consumed Entirely	Belum Dijual Not Yet Being Sold
(1)	(2)	(3)	(4)	(5)	(6)
Mandau	9	5	-	-	1
Pinggir	4	-	-	-	-
Bathin Solapan	17	5	-	-	-
Talang Muandau	1	-	-	-	-
Bukit Batu	1	-	-	-	-
Siak Kecil	-	-	-	-	-
Bandar Laksamana	-	-	-	-	-
Rupat	1	-	-	-	-
Rupat Utara	-	-	-	-	-
Bengkalis	1	2	-	-	-
Bantan	-	1	-	-	-
Bengkalis	34	13	-	-	1

Catatan/Note: ¹ Hanya mencakup RTUP budi daya/ Only covers cultivation Agricultural Holdings.

² Satu RTUP budi daya tanaman pangan dapat memiliki lebih dari satu jenis pemanfaatan produksi/One Food Crops Cultivation Households can have more than one type of production utilization.

Tabel
Table

5.19.4

Jumlah Rumah Tangga Usaha Tanaman Ubi Kayu Menurut Kecamatan dan Pemanfaatan Produksi di Kabupaten Bengkulu (rumah tangga), 2023
Number of Cassava Households by Subdistrict and Production Utilization, 2023

Kecamatan Subdistrict	Pemanfaatan Produksi Production Utilization				
	Seluruhnya Dijual Sold Entirely	Sebagian Besar Dijual Mainly for Sale	Sebagian Besar Dikonsumsi Sendiri Mainly for Own Consumption	Seluruhnya Dikonsumsi Sendiri Consumed Entirely	Belum Dijual Not Yet Being Sold
(1)	(2)	(3)	(4)	(5)	(6)
Mandau	231	71	2	2	4
Pinggir	36	30	-	-	-
Bathin Solapan	57	82	1	-	-
Talang Muandau	4	-	-	-	-
Bukit Batu	9	48	2	-	-
Siak Kecil	5	17	6	2	1
Bandar Laksamana	2	1	-	-	-
Rupat	9	4	-	-	-
Rupat Utara	1	2	1	-	-
Bengkalis	27	49	11	6	6
Bantan	1	5	2	-	-
Bengkalis	382	309	25	10	11

Catatan/Note: ¹ Hanya mencakup RTUP budi daya/ Only covers cultivation Agricultural Holdings.

² Satu RTUP budi daya tanaman pangan dapat memiliki lebih dari satu jenis pemanfaatan produksi/One Food Crops Cultivation Households can have more than one type of production utilization.

<https://bengkalis.kab.bps.go.id>



Tabel
Table

5.19.5

Jumlah Rumah Tangga Usaha Tanaman Ubi Jalar Menurut Kecamatan dan Pemanfaatan Produksi di Kabupaten Bengkalis (rumah tangga), 2023
Number of Sweet Potato Households by Subdistrict and Production Utilization, 2023

Kecamatan Subdistrict	Pemanfaatan Produksi Production Utilization				
	Seluruhnya Dijual Sold Entirely	Sebagian Besar Dijual Mainly for Sale	Sebagian Besar Dikonsumsi Sendiri Mainly for Own Consumption	Seluruhnya Dikonsumsi Sendiri Consumed Entirely	Belum Dijual Not Yet Being Sold
(1)	(2)	(3)	(4)	(5)	(6)
Mandau	3	5	-	-	-
Pinggir	-	-	-	-	-
Bathin Solapan	6	4	1	-	3
Talang Muandau	-	-	-	-	-
Bukit Batu	1	-	-	-	-
Siak Kecil	-	-	1	1	-
Bandar Laksamana	-	-	-	-	-
Rupat	-	-	-	-	-
Rupat Utara	-	-	-	-	-
Bengkalis	2	3	-	-	-
Bantan	-	-	-	-	-
Bengkalis	12	12	2	1	3

Catatan/Note: ¹ Hanya mencakup RTUP budi daya/ Only covers cultivation Agricultural Holdings.

² Satu RTUP budi daya tanaman pangan dapat memiliki lebih dari satu jenis pemanfaatan produksi/One Food Crops Cultivation Households can have more than one type of production utilization.

Tabel
Table

5.19.6

Jumlah Rumah Tangga Usaha Tanaman Kacang Tanah Menurut Kecamatan dan Pemanfaatan Produksi di Kabupaten Bengkulu (rumah tangga), 2023
Number of Peanut Households by Subdistrict and Production Utilization, 2023

Kecamatan Subdistrict	Pemanfaatan Produksi Production Utilization				
	Seluruhnya Dijual Sold Entirely	Sebagian Besar Dijual Mainly for Sale	Sebagian Besar Dikonsumsi Sendiri Mainly for Own Consumption	Seluruhnya Dikonsumsi Sendiri Consumed Entirely	Belum Dijual Not Yet Being Sold
(1)	(2)	(3)	(4)	(5)	(6)
Mandau	1	2	1	-	-
Pinggir	-	-	-	-	-
Bathin Solapan	4	2	-	-	-
Talang Muandau	-	-	-	-	-
Bukit Batu	-	-	-	-	-
Siak Kecil	-	1	-	-	-
Bandar Laksamana	-	-	-	-	-
Rupat	-	-	-	-	-
Rupat Utara	-	-	-	-	-
Bengkalis	1	-	1	-	-
Bantan	-	-	-	-	-
Bengkalis	6	5	2	-	-

Catatan/Note: ¹ Hanya mencakup RTUP budi daya/ Only covers cultivation Agricultural Holdings.

² Satu RTUP budi daya tanaman pangan dapat memiliki lebih dari satu jenis pemanfaatan produksi/One Food Crops Cultivation Households can have more than one type of production utilization.

<https://bengkalis.kab.bps.go.id>



Tabel
Table

5.19.7

Jumlah Rumah Tangga Usaha Tanaman Kacang Hijau Menurut Kecamatan dan Pemanfaatan Produksi di Kabupaten Bengkulu (rumah tangga), 2023
Number of Mung Bean Households by Subdistrict and Production Utilization, 2023

Kecamatan Subdistrict	Pemanfaatan Produksi Production Utilization				
	Seluruhnya Dijual Sold Entirely	Sebagian Besar Dijual Mainly for Sale	Sebagian Besar Dikonsumsi Sendiri Mainly for Own Consumption	Seluruhnya Dikonsumsi Sendiri Consumed Entirely	Belum Dijual Not Yet Being Sold
(1)	(2)	(3)	(4)	(5)	(6)
Mandau	-	2	-	-	-
Pinggir	-	-	-	-	-
Bathin Solapan	1	-	-	-	-
Talang Muandau	-	-	-	-	-
Bukit Batu	-	-	-	-	-
Siak Kecil	-	-	-	-	-
Bandar Laksamana	-	-	-	-	-
Rupat	-	-	-	-	-
Rupat Utara	-	-	-	-	-
Bengkalis	1	-	-	-	-
Bantan	-	-	-	-	-
Bengkalis	2	2	-	-	-

Catatan/Note: ¹ Hanya mencakup RTUP budi daya/ Only covers cultivation Agricultural Holdings.

² Satu RTUP budi daya tanaman pangan dapat memiliki lebih dari satu jenis pemanfaatan produksi/One Food Crops Cultivation Households can have more than one type of production utilization.

Tabel
Table

5.19.8

Jumlah Rumah Tangga Usaha Tanaman Talas Menurut Kecamatan dan Pemanfaatan Produksi di Kabupaten Bengkulu (rumah tangga), 2023
Number of Taro Households by Subdistrict and Production Utilization, 2023

Kecamatan Subdistrict	Pemanfaatan Produksi Production Utilization				
	Seluruhnya Dijual Sold Entirely	Sebagian Besar Dijual Mainly for Sale	Sebagian Besar Dikonsumsi Sendiri Mainly for Own Consumption	Seluruhnya Dikonsumsi Sendiri Consumed Entirely	Belum Dijual Not Yet Being Sold
(1)	(2)	(3)	(4)	(5)	(6)
Mandau	1	-	-	-	-
Pinggir	-	-	-	-	-
Bathin Solapan	1	2	-	-	-
Talang Muandau	1	-	-	-	-
Bukit Batu	-	-	-	-	-
Siak Kecil	-	-	-	-	-
Bandar Laksamana	-	-	-	-	-
Rupat	-	-	-	-	-
Rupat Utara	-	-	-	-	-
Bengkalis	4	4	1	2	-
Bantan	-	1	-	-	-
Bengkalis	7	7	1	2	-

Catatan/Note: ¹ Hanya mencakup RTUP budi daya/ Only covers cultivation Agricultural Holdings.

² Satu RTUP budi daya tanaman pangan dapat memiliki lebih dari satu jenis pemanfaatan produksi/One Food Crops Cultivation Households can have more than one type of production utilization.

<https://bengkalis.kab.bps.go.id>



Tabel
Table

5.19.9

Jumlah Rumah Tangga Usaha Tanaman Kedelai Menurut Kecamatan dan Pemanfaatan Produksi di Kabupaten Bengkalis (rumah tangga), 2023
Number of Soybean Households by Subdistrict and Production Utilization, 2023

Kecamatan Subdistrict	Pemanfaatan Produksi Production Utilization				
	Seluruhnya Dijual Sold Entirely	Sebagian Besar Dijual Mainly for Sale	Sebagian Besar Dikonsumsi Sendiri Mainly for Own Consumption	Seluruhnya Dikonsumsi Sendiri Consumed Entirely	Belum Dijual Not Yet Being Sold
(1)	(2)	(3)	(4)	(5)	(6)
Mandau	-	-	-	-	-
Pinggir	-	-	-	-	-
Bathin Solapan	-	-	-	-	-
Talang Muandau	-	-	-	-	-
Bukit Batu	-	-	-	-	-
Siak Kecil	-	-	-	-	-
Bandar Laksamana	-	-	-	-	-
Rupat	-	-	-	-	-
Rupat Utara	-	-	-	-	-
Bengkalis	1	-	-	-	-
Bantan	-	-	-	-	-
Bengkalis	1	-	-	-	-

Catatan/Note: ¹ Hanya mencakup RTUP budi daya/ Only covers cultivation Agricultural Holdings.

² Satu RTUP budi daya tanaman pangan dapat memiliki lebih dari satu jenis pemanfaatan produksi/One Food Crops Cultivation Households can have more than one type of production utilization.

Tabel
Table

5.19.10

Jumlah Rumah Tangga Usaha Tanaman Porang Menurut Kecamatan dan Pemanfaatan Produksi di Kabupaten Bengkulu (rumah tangga), 2023
Number of Porang Households by Subdistrict and Production Utilization, 2023

Kecamatan Subdistrict	Pemanfaatan Produksi Production Utilization				
	Seluruhnya Dijual Sold Entirely	Sebagian Besar Dijual Mainly for Sale	Sebagian Besar Dikonsumsi Sendiri Mainly for Own Consumption	Seluruhnya Dikonsumsi Sendiri Consumed Entirely	Belum Dijual Not Yet Being Sold
(1)	(2)	(3)	(4)	(5)	(6)
Mandau	-	-	-	-	-
Pinggir	-	-	-	-	-
Bathin Solapan	-	-	-	-	-
Talang Muandau	-	-	-	-	-
Bukit Batu	-	-	-	-	-
Siak Kecil	-	-	-	-	-
Bandar Laksamana	-	-	-	-	-
Rupat	-	-	-	-	-
Rupat Utara	-	-	-	-	-
Bengkalis	-	-	-	-	-
Bantan	-	-	-	-	-
Bengkalis	-	-	-	-	-

Catatan/Note: ¹ Hanya mencakup RTUP budi daya/ Only covers cultivation Agricultural Holdings.

² Satu RTUP budi daya tanaman pangan dapat memiliki lebih dari satu jenis pemanfaatan produksi/One Food Crops Cultivation Households can have more than one type of production utilization.

<https://bengkalis.kab.bps.go.id>



Tabel
Table

5.19.11

Jumlah Rumah Tangga Usaha Tanaman Gembili Menurut Kecamatan dan Pemanfaatan Produksi di Kabupaten Bengkalis (rumah tangga), 2023
Number of Lesser Yam Households by Subdistrict and Production Utilization, 2023

Kecamatan Subdistrict	Pemanfaatan Produksi Production Utilization				
	Seluruhnya Dijual Sold Entirely	Sebagian Besar Dijual Mainly for Sale	Sebagian Besar Dikonsumsi Sendiri Mainly for Own Consumption	Seluruhnya Dikonsumsi Sendiri Consumed Entirely	Belum Dijual Not Yet Being Sold
(1)	(2)	(3)	(4)	(5)	(6)
Mandau	-	-	-	-	-
Pinggir	-	-	-	-	-
Bathin Solapan	-	-	-	-	-
Talang Muandau	-	-	-	-	-
Bukit Batu	-	-	-	-	-
Siak Kecil	-	-	-	-	-
Bandar Laksamana	-	-	-	-	-
Rupat	-	-	-	-	-
Rupat Utara	-	-	-	-	-
Bengkalis	-	-	-	-	-
Bantan	-	-	-	-	-
Bengkalis	-	-	-	-	-

Catatan/Note: ¹ Hanya mencakup RTUP budi daya/ Only covers cultivation Agricultural Holdings.

² Satu RTUP budi daya tanaman pangan dapat memiliki lebih dari satu jenis pemanfaatan produksi/One Food Crops Cultivation Households can have more than one type of production utilization.

Tabel
Table

5.19.12

Jumlah Rumah Tangga Usaha Tanaman Sorgum Menurut Kecamatan dan Pemanfaatan Produksi di Kabupaten Bengkulu (rumah tangga), 2023
Number of Sorghum Households by Subdistrict and Production Utilization, 2023

Kecamatan Subdistrict	Pemanfaatan Produksi Production Utilization				
	Seluruhnya Dijual Sold Entirely	Sebagian Besar Dijual Mainly for Sale	Sebagian Besar Dikonsumsi Sendiri Mainly for Own Consumption	Seluruhnya Dikonsumsi Sendiri Consumed Entirely	Belum Dijual Not Yet Being Sold
(1)	(2)	(3)	(4)	(5)	(6)
Mandau	-	-	-	-	-
Pinggir	-	-	-	-	-
Bathin Solapan	-	1	-	-	-
Talang Muandau	-	-	-	-	-
Bukit Batu	-	-	-	-	-
Siak Kecil	-	-	-	-	-
Bandar Laksamana	-	-	-	-	-
Rupat	-	-	-	-	-
Rupat Utara	-	-	-	-	-
Bengkalis	-	-	-	-	-
Bantan	-	-	-	-	-
Bengkalis	-	1	-	-	-

Catatan/Note: ¹ Hanya mencakup RTUP budi daya/ Only covers cultivation Agricultural Holdings.

² Satu RTUP budi daya tanaman pangan dapat memiliki lebih dari satu jenis pemanfaatan produksi/One Food Crops Cultivation Households can have more than one type of production utilization.

<https://bengkalis.kab.bps.go.id>



Tabel
Table

5.19.13

Jumlah Rumah Tangga Usaha Tanaman Ganyong Menurut Kecamatan dan Pemanfaatan Produksi di Kabupaten Bengkalis (rumah tangga), 2023
Number of Canna Discolor Households by Subdistrict and Production Utilization, 2023

Kecamatan Subdistrict	Pemanfaatan Produksi Production Utilization				
	Seluruhnya Dijual Sold Entirely	Sebagian Besar Dijual Mainly for Sale	Sebagian Besar Dikonsumsi Sendiri Mainly for Own Consumption	Seluruhnya Dikonsumsi Sendiri Consumed Entirely	Belum Dijual Not Yet Being Sold
(1)	(2)	(3)	(4)	(5)	(6)
Mandau	-	-	-	-	-
Pinggir	-	-	-	-	-
Bathin Solapan	-	-	-	-	-
Talang Muandau	-	-	-	-	-
Bukit Batu	-	-	-	-	-
Siak Kecil	-	-	-	-	-
Bandar Laksamana	-	-	-	-	-
Rupat	-	-	-	-	-
Rupat Utara	-	-	-	-	-
Bengkalis	-	-	-	-	-
Bantan	-	-	-	-	-
Bengkalis	-	-	-	-	-

Catatan/Note: ¹ Hanya mencakup RTUP budi daya/ Only covers cultivation Agricultural Holdings.

² Satu RTUP budi daya tanaman pangan dapat memiliki lebih dari satu jenis pemanfaatan produksi/One Food Crops Cultivation Households can have more than one type of production utilization.

Tabel
Table

5.19.14

Jumlah Rumah Tangga Usaha Tanaman Garut Menurut Kecamatan dan Pemanfaatan Produksi di Kabupaten Bengkulu (rumah tangga), 2023
Number of Arrowroot Households by Subdistrict and Production Utilization, 2023

Kecamatan <i>Subdistrict</i>	Pemanfaatan Produksi <i>Production Utilization</i>				
	Seluruhnya Dijual <i>Sold Entirely</i>	Sebagian Besar Dijual <i>Mainly for Sale</i>	Sebagian Besar Dikonsumsi Sendiri <i>Mainly for Own Consumption</i>	Seluruhnya Dikonsumsi Sendiri <i>Consumed Entirely</i>	Belum Dijual Not Yet Being Sold
(1)	(2)	(3)	(4)	(5)	(6)
Mandau	-	-	-	-	-
Pinggir	-	-	-	-	-
Bathin Solapan	-	-	-	-	-
Talang Muandau	-	-	-	-	-
Bukit Batu	-	-	-	-	-
Siak Kecil	-	-	-	-	-
Bandar Laksamana	-	-	-	-	-
Rupat	-	-	-	-	-
Rupat Utara	-	-	-	-	-
Bengkalis	-	-	-	-	-
Bantan	-	-	-	-	-
Bengkalis	-	-	-	-	-

Catatan/Note: ¹ Hanya mencakup RTUP budi daya/ *Only covers cultivation Agricultural Holdings.*

² Satu RTUP budi daya tanaman pangan dapat memiliki lebih dari satu jenis pemanfaatan produksi/ *One Food Crops Cultivation Households can have more than one type of production utilization.*

<https://bengkalis.kab.bps.go.id>



Tabel
Table

5.19.15

Jumlah Rumah Tangga Usaha Tanaman Gandum Menurut Kecamatan dan Pemanfaatan Produksi di Kabupaten Bengkalis (rumah tangga), 2023
Number of Wheat Households by Subdistrict and Production Utilization, 2023

Kecamatan Subdistrict	Pemanfaatan Produksi Production Utilization				
	Seluruhnya Dijual Sold Entirely	Sebagian Besar Dijual Mainly for Sale	Sebagian Besar Dikonsumsi Sendiri Mainly for Own Consumption	Seluruhnya Dikonsumsi Sendiri Consumed Entirely	Belum Dijual Not Yet Being Sold
(1)	(2)	(3)	(4)	(5)	(6)
Mandau	-	-	-	-	-
Pinggir	-	-	-	-	-
Bathin Solapan	-	-	-	-	-
Talang Muandau	-	-	-	-	-
Bukit Batu	-	-	-	-	-
Siak Kecil	-	-	-	-	-
Bandar Laksamana	-	-	-	-	-
Rupat	-	-	-	-	-
Rupat Utara	-	-	-	-	-
Bengkalis	-	-	-	-	-
Bantan	-	-	-	-	-
Bengkalis	-	-	-	-	-

Catatan/Note: ¹ Hanya mencakup RTUP budi daya/ Only covers cultivation Agricultural Holdings.

² Satu RTUP budi daya tanaman pangan dapat memiliki lebih dari satu jenis pemanfaatan produksi/One Food Crops Cultivation Households can have more than one type of production utilization.

Tabel
Table

5.20.1

Jumlah Usaha Pertanian Perorangan Tanaman Padi Sawah Menurut
Kecamatan dan Pemanfaatan Produksi di Kabupaten Bengkulu (unit), 2023
*Number of Wetland Paddy Individual Agricultural Holdings by Subdistrict and
Production Utilization in Bengkulu Regency (units), 2023*

Kecamatan Subdistrict	Pemanfaatan Produksi Production Utilization				
	Seluruhnya Dijual Sold Entirely	Sebagian Besar Dijual Mainly for Sale	Sebagian Besar Dikonsumsi Sendiri Mainly for Own Consumption	Seluruhnya Dikonsumsi Sendiri Consumed Entirely	Belum Dijual Not Yet Being Sold
(1)	(2)	(3)	(4)	(5)	(6)
Mandau	10	11	5	3	3
Pinggir	13	3	33	24	7
Bathin Solapan	1	5	-	-	-
Talang Muandau	2	7	-	-	-
Bukit Batu	9	3	11	17	2
Siak Kecil	123	188	318	269	3
Bandar Laksamana	3	-	-	23	-
Rupat	14	1	3	2	-
Rupat Utara	-	-	-	-	-
Bengkalis	8	-	1	2	1
Bantan	153	7	113	717	2
Bengkalis	336	225	484	1.057	18

Catatan/Note: ¹ Hanya mencakup RTUP budi daya/ Only covers cultivation Agricultural Holdings.

² Satu RTUP budi daya tanaman pangan dapat memiliki lebih dari satu jenis pemanfaatan produksi/One Food Crops Cultivation Households can have more than one type of production utilization.

<https://bengkalis.kab.bps.go.id>



Tabel
Table

5.20.2

Jumlah Usaha Pertanian Perorangan Tanaman Padi Ladang Menurut Kecamatan dan Pemanfaatan Produksi di Kabupaten Bengkalis (unit), 2023
Number of Dryland Paddy Individual Agricultural Holdings by Subdistrict and Production Utilization in Bengkalis Regency (units), 2023

Kecamatan Subdistrict	Pemanfaatan Produksi Production Utilization				
	Seluruhnya Dijual Sold Entirely	Sebagian Besar Dijual Mainly for Sale	Sebagian Besar Dikonsumsi Sendiri Mainly for Own Consumption	Seluruhnya Dikonsumsi Sendiri Consumed Entirely	Belum Dijual Not Yet Being Sold
(1)	(2)	(3)	(4)	(5)	(6)
Mandau	5	5	2	14	-
Pinggir	-	2	5	13	4
Bathin Solapan	-	5	-	-	-
Talang Muandau	-	5	-	-	-
Bukit Batu	2	4	2	1	1
Siak Kecil	16	26	68	68	2
Bandar Laksamana	2	1	-	34	9
Rupat	-	-	-	2	-
Rupat Utara	1	-	-	-	-
Bengkalis	1	-	5	1	-
Bantan	26	1	15	130	1
Bengkalis	53	49	97	263	17

Catatan/Note: ¹ Hanya mencakup RTUP budi daya/ Only covers cultivation Agricultural Holdings.

² Satu RTUP budi daya tanaman pangan dapat memiliki lebih dari satu jenis pemanfaatan produksi/One Food Crops Cultivation Households can have more than one type of production utilization.

Tabel
Table

5.20.3

Jumlah Usaha Pertanian Perorangan Tanaman Jagung Menurut Kecamatan dan Pemanfaatan Produksi di Kabupaten Bengkulu (unit), 2023
Number of Maize Individual Agricultural Holdings by Subdistrict and Production Utilization in Bengkulu Regency (units), 2023

Kecamatan Subdistrict	Pemanfaatan Produksi Production Utilization				
	Seluruhnya Dijual Sold Entirely	Sebagian Besar Dijual Mainly for Sale	Sebagian Besar Dikonsumsi Sendiri Mainly for Own Consumption	Seluruhnya Dikonsumsi Sendiri Consumed Entirely	Belum Dijual Not Yet Being Sold
(1)	(2)	(3)	(4)	(5)	(6)
Mandau	9	5	-	-	1
Pinggir	4	-	-	-	-
Bathin Solapan	17	5	-	-	-
Talang Muandau	1	-	-	-	-
Bukit Batu	1	-	-	-	-
Siak Kecil	-	-	-	-	-
Bandar Laksamana	-	-	-	-	-
Rupat	1	-	-	-	-
Rupat Utara	-	-	-	-	-
Bengkalis	1	2	-	-	-
Bantan	-	1	-	-	-
Bengkalis	34	13	-	-	1

Catatan/Note: ¹ Hanya mencakup RTUP budi daya/ Only covers cultivation Agricultural Holdings.

² Satu RTUP budi daya tanaman pangan dapat memiliki lebih dari satu jenis pemanfaatan produksi/One Food Crops Cultivation Households can have more than one type of production utilization.

<https://bengkalis.kab.bps.go.id>



Tabel
Table

5.20.4

Jumlah Usaha Pertanian Perorangan Tanaman Ubi Kayu Menurut Kecamatan dan Pemanfaatan Produksi di Kabupaten Bengkulu (unit), 2023
Number of Cassava Individual Agricultural Holdings by Subdistrict and Production Utilization in Bengkulu Regency (units), 2023

Kecamatan Subdistrict	Pemanfaatan Produksi Production Utilization				
	Seluruhnya Dijual Sold Entirely	Sebagian Besar Dijual Mainly for Sale	Sebagian Besar Dikonsumsi Sendiri Mainly for Own Consumption	Seluruhnya Dikonsumsi Sendiri Consumed Entirely	Belum Dijual Not Yet Being Sold
(1)	(2)	(3)	(4)	(5)	(6)
Mandau	231	71	2	2	4
Pinggir	36	30	-	-	-
Bathin Solapan	58	82	1	-	-
Talang Muandau	4	-	-	-	-
Bukit Batu	9	48	2	-	-
Siak Kecil	5	17	6	2	1
Bandar Laksamana	2	1	-	-	-
Rupat	9	4	-	-	-
Rupat Utara	1	2	1	-	-
Bengkalis	27	49	11	6	6
Bantan	1	5	2	-	-
Bengkalis	383	309	25	10	11

Catatan/Note: ¹ Hanya mencakup RTUP budi daya/ Only covers cultivation Agricultural Holdings.

² Satu RTUP budi daya tanaman pangan dapat memiliki lebih dari satu jenis pemanfaatan produksi/One Food Crops Cultivation Households can have more than one type of production utilization.

Tabel 5.20.5 **Jumlah Usaha Pertanian Perorangan Tanaman Ubi Jalar Menurut Kecamatan dan Pemanfaatan Produksi di Kabupaten Bengkulu (unit), 2023**
Table 5.20.5 **Number of Sweet Potato Individual Agricultural Holdings by Subdistrict and Production Utilization in Bengkulu Regency (units), 2023**

Kecamatan Subdistrict	Pemanfaatan Produksi Production Utilization				
	Seluruhnya Dijual Sold Entirely	Sebagian Besar Dijual Mainly for Sale	Sebagian Besar Dikonsumsi Sendiri Mainly for Own Consumption	Seluruhnya Dikonsumsi Sendiri Consumed Entirely	Belum Dijual Not Yet Being Sold
(1)	(2)	(3)	(4)	(5)	(6)
Mandau	3	5	-	-	-
Pinggir	-	-	-	-	-
Bathin Solapan	6	4	1	-	3
Talang Muandau	-	-	-	-	-
Bukit Batu	1	-	-	-	-
Siak Kecil	-	-	1	1	-
Bandar Laksamana	-	-	-	-	-
Rupat	-	-	-	-	-
Rupat Utara	-	-	-	-	-
Bengkalis	2	3	-	-	-
Bantan	-	-	-	-	-
Bengkalis	12	12	2	1	3

Catatan/Note: ¹ Hanya mencakup RTUP budi daya/ Only covers cultivation Agricultural Holdings.

² Satu RTUP budi daya tanaman pangan dapat memiliki lebih dari satu jenis pemanfaatan produksi/One Food Crops Cultivation Households can have more than one type of production utilization.

<https://bengkalis.kab.bps.go.id>



Tabel
Table

5.20.6

Jumlah Usaha Pertanian Perorangan Tanaman Kacang Tanah Menurut Kecamatan dan Pemanfaatan Produksi di Kabupaten Bengkalis (unit), 2023
Number of Peanut Individual Agricultural Holdings by Subdistrict and Production Utilization in Bengkalis Regency (units), 2023

Kecamatan Subdistrict	Pemanfaatan Produksi Production Utilization				
	Seluruhnya Dijual Sold Entirely	Sebagian Besar Dijual Mainly for Sale	Sebagian Besar Dikonsumsi Sendiri Mainly for Own Consumption	Seluruhnya Dikonsumsi Sendiri Consumed Entirely	Belum Dijual Not Yet Being Sold
(1)	(2)	(3)	(4)	(5)	(6)
Mandau	1	2	1	-	-
Pinggir	-	-	-	-	-
Bathin Solapan	4	2	-	-	-
Talang Muandau	-	-	-	-	-
Bukit Batu	-	-	-	-	-
Siak Kecil	-	1	-	-	-
Bandar Laksamana	-	-	-	-	-
Rupat	-	-	-	-	-
Rupat Utara	-	-	-	-	-
Bengkalis	1	-	1	-	-
Bantan	-	-	-	-	-
Bengkalis	6	5	2	-	-

Catatan/Note: ¹ Hanya mencakup RTUP budi daya/ Only covers cultivation Agricultural Holdings.

² Satu RTUP budi daya tanaman pangan dapat memiliki lebih dari satu jenis pemanfaatan produksi/One Food Crops Cultivation Households can have more than one type of production utilization.

Tabel
Table

5.20.7

Jumlah Usaha Pertanian Perorangan Tanaman Kacang Hijau Menurut Kecamatan dan Pemanfaatan Produksi di Kabupaten Bengkulu (unit), 2023
Number of Mung Bean Individual Agricultural Holdings by Subdistrict and Production Utilization in Bengkulu Regency (units), 2023

Kecamatan <i>Subdistrict</i>	Pemanfaatan Produksi <i>Production Utilization</i>				
	Seluruhnya Dijual <i>Sold Entirely</i>	Sebagian Besar Dijual <i>Mainly for Sale</i>	Sebagian Besar Dikonsumsi Sendiri <i>Mainly for Own Consumption</i>	Seluruhnya Dikonsumsi Sendiri <i>Consumed Entirely</i>	Belum Dijual <i>Not Yet Being Sold</i>
(1)	(2)	(3)	(4)	(5)	(6)
Mandau	-	2	-	-	-
Pinggir	-	-	-	-	-
Bathin Solapan	1	-	-	-	-
Talang Muandau	-	-	-	-	-
Bukit Batu	-	-	-	-	-
Siak Kecil	-	-	-	-	-
Bandar Laksamana	-	-	-	-	-
Rupat	-	-	-	-	-
Rupat Utara	-	-	-	-	-
Bengkalis	1	-	-	-	-
Bantan	-	-	-	-	-
Bengkalis	2	2	-	-	-

Catatan/Note: ¹ Hanya mencakup RTUP budi daya/ *Only covers cultivation Agricultural Holdings.*

² Satu RTUP budi daya tanaman pangan dapat memiliki lebih dari satu jenis pemanfaatan produksi/ *One Food Crops Cultivation Households can have more than one type of production utilization.*

<https://bengkalis.kab.bps.go.id>



Tabel
Table

5.20.8

Jumlah Usaha Pertanian Perorangan Tanaman Talas Menurut Kecamatan dan Pemanfaatan Produksi di Kabupaten Bengkalis (unit), 2023
Number of Taro Individual Agricultural Holdings by Subdistrict and Production Utilization in Bengkalis Regency (units), 2023

Kecamatan Subdistrict	Pemanfaatan Produksi Production Utilization				
	Seluruhnya Dijual Sold Entirely	Sebagian Besar Dijual Mainly for Sale	Sebagian Besar Dikonsumsi Sendiri Mainly for Own Consumption	Seluruhnya Dikonsumsi Sendiri Consumed Entirely	Belum Dijual Not Yet Being Sold
(1)	(2)	(3)	(4)	(5)	(6)
Mandau	1	-	-	-	-
Pinggir	-	-	-	-	-
Bathin Solapan	1	2	-	-	-
Talang Muandau	1	-	-	-	-
Bukit Batu	-	-	-	-	-
Siak Kecil	-	-	-	-	-
Bandar Laksamana	-	-	-	-	-
Rupat	-	-	-	-	-
Rupat Utara	-	-	-	-	-
Bengkalis	4	4	1	2	-
Bantan	-	1	-	-	-
Bengkalis	7	7	1	2	-

Catatan/Note: ¹ Hanya mencakup RTUP budi daya/ Only covers cultivation Agricultural Holdings.

² Satu RTUP budi daya tanaman pangan dapat memiliki lebih dari satu jenis pemanfaatan produksi/One Food Crops Cultivation Households can have more than one type of production utilization.

Tabel
Table

5.20.9

Jumlah Usaha Pertanian Perorangan Tanaman Kedelai Menurut Kecamatan dan Pemanfaatan Produksi di Kabupaten Bengkulu (unit), 2023
Number of Soybean Individual Agricultural Holdings by Subdistrict and Production Utilization in Bengkulu Regency (units), 2023

Kecamatan <i>Subdistrict</i>	Pemanfaatan Produksi <i>Production Utilization</i>				
	Seluruhnya Dijual <i>Sold Entirely</i>	Sebagian Besar Dijual <i>Mainly for Sale</i>	Sebagian Besar Dikonsumsi Sendiri <i>Mainly for Own Consumption</i>	Seluruhnya Dikonsumsi Sendiri <i>Consumed Entirely</i>	Belum Dijual <i>Not Yet Being Sold</i>
(1)	(2)	(3)	(4)	(5)	(6)
Mandau	-	-	-	-	-
Pinggir	-	-	-	-	-
Bathin Solapan	-	-	-	-	-
Talang Muandau	-	-	-	-	-
Bukit Batu	-	-	-	-	-
Siak Kecil	-	-	-	-	-
Bandar Laksamana	-	-	-	-	-
Rupat	-	-	-	-	-
Rupat Utara	-	-	-	-	-
Bengkalis	1	-	-	-	-
Bantan	-	-	-	-	-
Bengkalis	1	-	-	-	-

Catatan/Note: ¹ Hanya mencakup RTUP budi daya/ *Only covers cultivation Agricultural Holdings.*

² Satu RTUP budi daya tanaman pangan dapat memiliki lebih dari satu jenis pemanfaatan produksi/ *One Food Crops Cultivation Households can have more than one type of production utilization.*

<https://bengkalis.kab.bps.go.id>



Tabel
Table

5.20.10

Jumlah Usaha Pertanian Perorangan Tanaman Pangan Menurut Kecamatan dan Pemanfaatan Produksi di Kabupaten Bengkalis (unit), 2023
Number of Porang Individual Agricultural Holdings by Subdistrict and Production Utilization in Bengkalis Regency (units), 2023

Kecamatan Subdistrict	Pemanfaatan Produksi Production Utilization				
	Seluruhnya Dijual Sold Entirely	Sebagian Besar Dijual Mainly for Sale	Sebagian Besar Dikonsumsi Sendiri Mainly for Own Consumption	Seluruhnya Dikonsumsi Sendiri Consumed Entirely	Belum Dijual Not Yet Being Sold
(1)	(2)	(3)	(4)	(5)	(6)
Mandau	-	-	-	-	-
Pinggir	-	-	-	-	-
Bathin Solapan	-	-	-	-	-
Talang Muandau	-	-	-	-	-
Bukit Batu	-	-	-	-	-
Siak Kecil	-	-	-	-	-
Bandar Laksamana	-	-	-	-	-
Rupat	-	-	-	-	-
Rupat Utara	-	-	-	-	-
Bengkalis	-	-	-	-	-
Bantan	-	-	-	-	-
Bengkalis	-	-	-	-	-

Catatan/Note: ¹ Hanya mencakup RTUP budi daya/ Only covers cultivation Agricultural Holdings.

² Satu RTUP budi daya tanaman pangan dapat memiliki lebih dari satu jenis pemanfaatan produksi/One Food Crops Cultivation Households can have more than one type of production utilization.

Tabel 5.20.11 **Jumlah Usaha Pertanian Perorangan Tanaman Gembili Menurut Kecamatan dan Pemanfaatan Produksi di Kabupaten Bengkulu (unit), 2023**
Table **Number of Lesser Yam Individual Agricultural Holdings by Subdistrict and Production Utilization in Bengkulu Regency (units), 2023**

Kecamatan Subdistrict	Pemanfaatan Produksi Production Utilization				
	Seluruhnya Dijual Sold Entirely	Sebagian Besar Dijual Mainly for Sale	Sebagian Besar Dikonsumsi Sendiri Mainly for Own Consumption	Seluruhnya Dikonsumsi Sendiri Consumed Entirely	Belum Dijual Not Yet Being Sold
(1)	(2)	(3)	(4)	(5)	(6)
Mandau	-	-	-	-	-
Pinggir	-	-	-	-	-
Bathin Solapan	-	-	-	-	-
Talang Muandau	-	-	-	-	-
Bukit Batu	-	-	-	-	-
Siak Kecil	-	-	-	-	-
Bandar Laksamana	-	-	-	-	-
Rupat	-	-	-	-	-
Rupat Utara	-	-	-	-	-
Bengkalis	-	-	-	-	-
Bantan	-	-	-	-	-
Bengkalis	-	-	-	-	-

Catatan/Note: ¹ Hanya mencakup RTUP budi daya/ Only covers cultivation Agricultural Holdings.

² Satu RTUP budi daya tanaman pangan dapat memiliki lebih dari satu jenis pemanfaatan produksi/One Food Crops Cultivation Households can have more than one type of production utilization.

<https://bengkalis.kab.bps.go.id>



Tabel
Table

5.20.12

Jumlah Usaha Pertanian Perorangan Tanaman Sorgum Menurut Kecamatan dan Pemanfaatan Produksi di Kabupaten Bengkalis (unit), 2023
Number of Sorghum Individual Agricultural Holdings by Subdistrict and Production Utilization in Bengkalis Regency (units), 2023

Kecamatan Subdistrict	Pemanfaatan Produksi Production Utilization				
	Seluruhnya Dijual Sold Entirely	Sebagian Besar Dijual Mainly for Sale	Sebagian Besar Dikonsumsi Sendiri Mainly for Own Consumption	Seluruhnya Dikonsumsi Sendiri Consumed Entirely	Belum Dijual Not Yet Being Sold
(1)	(2)	(3)	(4)	(5)	(6)
Mandau	-	-	-	-	-
Pinggir	-	-	-	-	-
Bathin Solapan	-	1	-	-	-
Talang Muandau	-	-	-	-	-
Bukit Batu	-	-	-	-	-
Siak Kecil	-	-	-	-	-
Bandar Laksamana	-	-	-	-	-
Rupat	-	-	-	-	-
Rupat Utara	-	-	-	-	-
Bengkalis	-	-	-	-	-
Bantan	-	-	-	-	-
Bengkalis	-	1	-	-	-

Catatan/Note: ¹ Hanya mencakup RTUP budi daya/ Only covers cultivation Agricultural Holdings.

² Satu RTUP budi daya tanaman pangan dapat memiliki lebih dari satu jenis pemanfaatan produksi/One Food Crops Cultivation Households can have more than one type of production utilization.

Tabel
Table

5.20.13

Jumlah Usaha Pertanian Perorangan Tanaman Ganyong Menurut
Kecamatan dan Pemanfaatan Produksi di Kabupaten Bengkulu (unit), 2023
*Number of Canna Discolor Individual Agricultural Holdings by Subdistrict and
Production Utilization in Bengkulu Regency (units), 2023*

Kecamatan <i>Subdistrict</i>	Pemanfaatan Produksi <i>Production Utilization</i>				
	Seluruhnya Dijual <i>Sold Entirely</i>	Sebagian Besar Dijual <i>Mainly for Sale</i>	Sebagian Besar Dikonsumsi Sendiri <i>Mainly for Own Consumption</i>	Seluruhnya Dikonsumsi Sendiri <i>Consumed Entirely</i>	Belum Dijual <i>Not Yet Being Sold</i>
(1)	(2)	(3)	(4)	(5)	(6)
Mandau	-	-	-	-	-
Pinggir	-	-	-	-	-
Bathin Solapan	-	-	-	-	-
Talang Muandau	-	-	-	-	-
Bukit Batu	-	-	-	-	-
Siak Kecil	-	-	-	-	-
Bandar Laksamana	-	-	-	-	-
Rupat	-	-	-	-	-
Rupat Utara	-	-	-	-	-
Bengkalis	-	-	-	-	-
Bantan	-	-	-	-	-
Bengkalis	-	-	-	-	-

Catatan/Note: ¹ Hanya mencakup RTUP budi daya/ *Only covers cultivation Agricultural Holdings.*

² Satu RTUP budi daya tanaman pangan dapat memiliki lebih dari satu jenis pemanfaatan produksi/ *One Food Crops Cultivation Households can have more than one type of production utilization.*

<https://bengkalis.kab.bps.go.id>



Tabel
Table

5.20.14

Jumlah Usaha Pertanian Perorangan Tanaman Garut Menurut Kecamatan dan Pemanfaatan Produksi di Kabupaten Bengkulu (unit), 2023
Number of Arrowroot Individual Agricultural Holdings by Subdistrict and Production Utilization in Bengkulu Regency (units), 2023

Kecamatan Subdistrict	Pemanfaatan Produksi Production Utilization				
	Seluruhnya Dijual Sold Entirely	Sebagian Besar Dijual Mainly for Sale	Sebagian Besar Dikonsumsi Sendiri Mainly for Own Consumption	Seluruhnya Dikonsumsi Sendiri Consumed Entirely	Belum Dijual Not Yet Being Sold
(1)	(2)	(3)	(4)	(5)	(6)
Mandau	-	-	-	-	-
Pinggir	-	-	-	-	-
Bathin Solapan	-	-	-	-	-
Talang Muandau	-	-	-	-	-
Bukit Batu	-	-	-	-	-
Siak Kecil	-	-	-	-	-
Bandar Laksamana	-	-	-	-	-
Rupat	-	-	-	-	-
Rupat Utara	-	-	-	-	-
Bengkalis	-	-	-	-	-
Bantan	-	-	-	-	-
Bengkalis	-	-	-	-	-

Catatan/Note: ¹ Hanya mencakup RTUP budi daya/ Only covers cultivation Agricultural Holdings.

² Satu RTUP budi daya tanaman pangan dapat memiliki lebih dari satu jenis pemanfaatan produksi/One Food Crops Cultivation Households can have more than one type of production utilization.

Tabel
Table

5.20.15

Jumlah Usaha Pertanian Perorangan Tanaman Gandum Menurut Kecamatan dan Pemanfaatan Produksi di Kabupaten Bengkulu (unit), 2023
Number of Wheat Individual Agricultural Holdings by Subdistrict and Production Utilization in Bengkulu Regency (units), 2023

Kecamatan <i>Subdistrict</i>	Pemanfaatan Produksi <i>Production Utilization</i>				
	Seluruhnya Dijual <i>Sold Entirely</i>	Sebagian Besar Dijual <i>Mainly for Sale</i>	Sebagian Besar Dikonsumsi Sendiri <i>Mainly for Own Consumption</i>	Seluruhnya Dikonsumsi Sendiri <i>Consumed Entirely</i>	Belum Dijual <i>Not Yet Being Sold</i>
(1)	(2)	(3)	(4)	(5)	(6)
Mandau	-	-	-	-	-
Pinggir	-	-	-	-	-
Bathin Solapan	-	-	-	-	-
Talang Muandau	-	-	-	-	-
Bukit Batu	-	-	-	-	-
Siak Kecil	-	-	-	-	-
Bandar Laksamana	-	-	-	-	-
Rupat	-	-	-	-	-
Rupat Utara	-	-	-	-	-
Bengkalis	-	-	-	-	-
Bantan	-	-	-	-	-
Bengkalis	-	-	-	-	-

Catatan/Note: ¹ Hanya mencakup RTUP budi daya/ *Only covers cultivation Agricultural Holdings.*

² Satu RTUP budi daya tanaman pangan dapat memiliki lebih dari satu jenis pemanfaatan produksi/ *One Food Crops Cultivation Households can have more than one type of production utilization.*

<https://bengkalis.kab.bps.go.id>

BAB

CHAPTER

6

**MANAJEMEN
USAHA
PERTANIAN
AGRICULTURAL
HOLDING
MANAGEMENT**



<https://bengkaliskab.bps.go.id>



PENJELASAN TEKNIS

1. **Jumlah Rumah Tangga Usaha Pertanian yang Menggunakan Bibit Rekayasa Genetika** adalah banyaknya rumah tangga yang terdapat anggota rumah tangganya menggunakan benih tanaman yang memiliki gen asing dari spesies tanaman yang berbeda atau makhluk hidup lain guna mendapatkan sifat-sifat yang diinginkan, seperti tahan kekeringan, resisten terhadap organisme pengganggu tanaman, kuantitas dan kualitas hasil yang lebih tinggi dari tanaman alami.
2. **Jumlah Usaha Pertanian Perorangan yang Menggunakan Bibit Rekayasa Genetika** adalah unit usaha pertanian perorangan yang menggunakan benih tanaman yang memiliki gen asing dari spesies tanaman yang berbeda atau makhluk hidup lain guna mendapatkan sifat-sifat yang diinginkan, seperti tahan kekeringan, resisten terhadap organisme pengganggu tanaman, kuantitas dan kualitas hasil yang lebih tinggi dari tanaman alami.
3. **Jumlah Rumah Tangga Usaha Pertanian yang Tanamannya Berada di Bawah Pelindung** adalah banyaknya rumah tangga yang terdapat anggota rumah tangganya yang tanaman pertaniannya berada di bawah struktur permanen dengan atap kaca, plastik, atau material lain yang digunakan untuk melindungi tanaman dari cuaca, hama, atau penyakit.
4. **Jumlah Usaha Pertanian Perorangan yang Tanamannya Berada di Bawah Pelindung** adalah banyaknya unit usaha pertanian perorangan yang keberadaan tanaman pertaniannya berada di bawah struktur permanen dengan atap kaca, plastik, atau material lain yang

TECHNICAL NOTES

1. **Number of Agricultural Households Using Genetically Modified Seeds** is the number of households whose members utilize plant seeds containing foreign genes from different plant species or other living organisms to obtain desired traits, such as drought resistance, resistance to plant pests, also higher quantity and quality yields compared to natural plants.
2. **Number of Individual Agricultural Holdings Using Genetically Modified Seeds** is the number of individual agricultural holdings that utilize plant seeds containing foreign genes from different plant species or other living organisms to obtain desired traits, such as drought resistance, resistance to plant pests, also higher quantity and quality yields compared to natural plants.
3. **Number of Agricultural Households with Plants Under Protection** is the number of households whose members have agricultural plants situated under permanent structures with roofs made of glass, plastic, or other material used to protect the plants from weather conditions, pests, or disease.
4. **Number of Individual Agricultural Holdings with Plants Under Protection** is the number of individual agricultural holdings whose agricultural plants are situated under permanent structures with roofs made of glass, plastic, or other materials used to protect them from weather conditions, pests, or disease.



digunakan untuk melindungi tanaman dari cuaca, hama, atau penyakit.

5. **Jumlah Rumah Tangga Usaha Pertanian yang Menerima Penyuluhan** adalah banyaknya rumah tangga yang terdapat anggota rumah tangganya yang mengikuti pemberdayaan petani melalui pendidikan non formal bagi keluarga petani yang bertujuan membantu petani dalam meningkatkan keterampilan teknis, pengetahuan, mengembangkan perubahan sikap yang lebih positif dan membangun kemandirian dalam mengelola lahan pertaniannya.
6. **Bidang penyuluhan yang diterima** mencakup subsektor tanaman pangan, hortikultura, perkebunan, peternakan, perikanan, dan kehutanan.
7. **Jumlah Usaha Pertanian Perorangan yang Menerima Penyuluhan** adalah banyaknya unit usaha pertanian perorangan yang mengikuti pemberdayaan petani melalui pendidikan non formal bagi keluarga petani yang bertujuan membantu petani dalam meningkatkan keterampilan teknis, pengetahuan, mengembangkan perubahan sikap yang lebih positif dan membangun kemandirian dalam mengelola lahan pertaniannya.
8. **Jumlah Rumah Tangga Usaha Pertanian yang Mengikuti Program Perhutanan Sosial** adalah banyaknya rumah tangga yang terdapat anggota rumah tangganya yang mengikuti sistem pengelolaan hutan lestari yang dilaksanakan dalam kawasan hutan negara atau hutan hak/hutan adat yang dilaksanakan masyarakat setempat untuk meningkatkan kesejahteraannya, keseimbangan lingkungan dan dinamika sosial budaya.
5. **Number of Agricultural Households Receiving Extension Services** is the number of households whose members participate in farmer empowerment through non-formal education for farming families aimed at assisting farmers in enhancing technical skills, knowledge, fostering more positive attitude, and building self-reliance in managing their agricultural land.
6. **The Field of Extension Services Received** includes the subsectors of food crops, horticulture, plantation crops, livestock, fisheries, and forestry.
7. **Number of Individual Agricultural Holdings Receiving Extension Services** is the number of individual agricultural holdings participating in farmer empowerment through non-formal education for farming families aimed at assisting farmers in enhancing technical skills, knowledge, fostering more positive attitude, and building self-reliance in managing their agricultural land.
8. **Number of Agricultural Households Participating in the Social Forestry Program** is the number of households whose members are engaged in sustainable forest management systems implemented within state forest areas or private/customary forests managed by local communities to enhance their welfare, environmental balance, and socio-cultural dynamics.



9. **Jumlah Usaha Pertanian Perorangan yang Mengikuti Program Perhutanan Sosial** adalah banyaknya unit usaha pertanian perorangan yang mengikuti sistem pengelolaan hutan lestari yang dilaksanakan dalam kawasan hutan negara atau hutan hak/hutan adat yang dilaksanakan masyarakat setempat untuk meningkatkan kesejahteraannya, keseimbangan lingkungan dan dinamika sosial budaya.
9. **Number of Individual Agricultural Businesses Participating in the Social Forestry Program** is the number of individual agricultural holdings engaging in sustainable forest management systems implemented within state forest areas or private/customary forests managed by local communities to enhance their welfare, environmental balance, and socio-cultural dynamics.
10. **Skema Perhutanan Sosial Hutan Desa (HD) dengan tenurial HPHD atau Hak Pengelolaan Hutan Desa** adalah hutan negara yang hak pengelolaannya diberikan kepada lembaga desa bagi kesejahteraan desa.
10. **The Scheme of Village Forest (HD) Social Forestry with the Tenure of HPHD or Village Forest Management Rights** is a state forests whose management rights are granted to village institutions for the welfare of the village.
11. **Skema Perhutanan Sosial Hutan Kemasyarakatan (HKm)** adalah hutan negara yang hak pemanfaatan utamanya diberikan untuk pemberdayaan masyarakat setempat. izin yang diberikan adalah IUP HKm atau Izin Usaha Pemanfaatan Hutan Kemasyarakatan.
11. **The Scheme of Community Forest (HKm) Social Forestry** is state forests primarily allocated for the empowerment of local communities. The permit granted for this purpose is called IUP HKm or Community Forest Utilization Business License.
12. **Skema Hutan Tanaman Rakyat (HTR/ IPHS)** adalah hutan tanaman pada hutan produksi yang dibuat oleh sekelompok masyarakat untuk meningkatkan potensi dan kualitas hutan produksi melalui sistem silvikultur demi menjamin kelestarian hutan. izin yang diberikan adalah IUPHHK-HTR atau izin Usaha Pemanfaatan Hasil Hutan Kayu - Hutan Tanaman Rakyat
12. **The Scheme of Community Plantation Forest (HTR/IPHS)** is a plantation forest in a production forest created by a group of communities to increase the potential and quality of production forests through a silviculture system to ensure forest sustainability. The permit given is IUPHHK-HTR or Business Permit for Utilization of Timber Forest Products - Community Plantation Forest.
13. **Skema Perhutanan Hutan Adat (HA),** adalah hutan yang berada di wilayah masyarakat hutan adat. tenurialnya adalah Penetapan Pencantuman Hutan Adat.
13. **The Scheme of Customary Forest (HA) Social Forestry,** refers to forests located within customary forest areas. Its tenure is determined by the Recognition of Customary Forests Inclusion.



14. **Skema Perhutanan Sosial Kemitraan Kehutanan** adalah adanya kerja sama antara masyarakat sekitar hutan dengan pengelola hutan, seperti pemegang Izin Usaha Pemanfaatan Hutan, jasa hutam izin pinjam pakai kawasan hutan atau pemegang izin usaha industri primer hasil hutan. dalam bentuk KULIN KK atau Pengakuan Perlindungan Kemitraan Kehutanan dan IPHPS atau Izin Pemanfaatan Hutan Perhutanan Sosial di Pulau Jawa.
14. **The Scheme of Forestry Partnership Social Forestry** is a collaboration between local communities surrounding forests and forest managers, such as holders of Forest Utilization Business License, forest service providers with permits for forest area utilization, or holders of primary forest product industry licenses in the form of KULIN KK or Recognition of Forestry Partnership Protection and IPHPS or Social Forestry Utilization Permit in Java Island.
15. **Jumlah Rumah Tangga yang Melakukan Kegiatan Agroforestri** adalah banyaknya rumah tangga yang terdapat anggota rumah tangganya yang melakukan sistem-sistem dan teknologi-teknologi penggunaan lahan, yang secara terencana dilaksanakan pada satu unit lahan dengan mengkombinasikan tumbuhan berkayu (pohon, perdu, palem, bambu dll.) dengan tanaman pertanian dan/atau hewan (ternak) dan/atau ikan, yang dilakukan pada waktu yang bersamaan atau bergiliran sehingga terbentuk interaksi ekologis dan ekonomis antar berbagai komponen yang ada.
15. **Number of Agricultural Households Engaging in Agroforestry Activities** is the number of households whose members engaged in systems and technologies for land use, which are planned and implemented on a single land unit by combining woody plants (trees, shrubs, palms, bamboo, etc.) with agricultural crops and/or livestock and/or fish, carried out simultaneously or in rotation to establish ecological and economic interactions among various components present.
16. **Jumlah Usaha Pertanian Perorangan yang Melakukan Kegiatan Agroforestri** adalah banyaknya unit usaha pertanian perorangan yang sistem-sistem dan teknologi-teknologi penggunaan lahan, yang secara terencana dilaksanakan pada satu unit lahan dengan mengkombinasikan tumbuhan berkayu (pohon, perdu, palem, bambu dll.) dengan tanaman pertanian dan/atau hewan (ternak) dan/atau ikan, yang dilakukan pada waktu yang bersamaan atau bergiliran sehingga terbentuk interaksi ekologis dan ekonomis antar berbagai komponen yang ada.
16. **Number of Individual Agricultural Holdings Engaging in Agroforestry Activities** is the number of individual agricultural holdings implementing planned systems and technologies for land use on a single land unit by combining woody plants (trees, shrubs, palms, bamboo, etc.) with agricultural crops and/or livestock and/or fish, carried out simultaneously or in rotation to establish ecological and economic interactions among various components present.



17. **Jumlah Rumah Tangga yang Menjadi Anggota Kelompok Tani/Kelompok Peternak/Kelompok Nelayan** adalah banyaknya rumah tangga yang terdapat anggota rumah tangganya yang menjadi anggota kumpulan petani/peternak/pekebun/nelayan yang dibentuk oleh para petani/nelayan atas dasar kesamaan kepentingan, kesamaan kondisi lingkungan sosial, ekonomi, dan sumberdaya, kesamaan komoditas, dan keakraban untuk meningkatkan dan mengembangkan usaha anggota.
17. **Number of Agricultural Households Becoming Members of Farmer Groups/Breeder Groups/Fishermen Groups** is the number of households whose members are enrolling in collective associations formed by farmers/fishermen based on shared interests, similar social and economic circumstances, environmental conditions, commodities, and mutual support to enhance and develop their livelihoods.
18. **Jumlah Usaha Pertanian Perorangan yang Menjadi Anggota Kelompok Tani/Kelompok Peternak/Kelompok Nelayan** adalah banyaknya unit usaha pertanian perorangan yang menjadi anggota kumpulan petani/peternak/pekebun/nelayan yang dibentuk oleh para petani/nelayan atas dasar kesamaan kepentingan, kesamaan kondisi lingkungan sosial, ekonomi, dan sumberdaya, kesamaan komoditas, dan keakraban untuk meningkatkan dan mengembangkan usaha anggota.
18. **Number of Individual Agricultural Holdings Becoming Members of Farmer Groups/Breeder Groups/Fishermen Groups** is the number of individual agricultural holdings enrolling in collective associations formed by farmers/fishermen based on shared interests, similar social and economic circumstances, environmental conditions, commodities, and mutual support to enhance and develop their livelihoods.
19. **Jumlah Rumah Tangga Usaha Pertanian yang Menjadi Bagian dari Kemitraan atau Pertanian Plasma** adalah banyaknya rumah tangga yang terdapat anggota rumah tangganya yang melakukan kerjasama kelembagaan antara entitas usaha skala besar (bertindak sebagai inti) dengan usaha skala kecil (bertindak sebagai plasma) yang dijalankan oleh unit usaha.
19. **Number of Agricultural Households Becoming Part of Partnership or Plasma Farming** is the number of households whose members engage in institutional cooperation between large-scale business entities (acting as core units) and small-scale businesses (acting as plasma units) operated by the business units.
20. **Jumlah Usaha Pertanian Perorangan yang Menjadi Bagian dari Kemitraan atau Pertanian Plasma** adalah banyaknya unit usaha pertanian perorangan yang melakukan kerjasama kelembagaan antara entitas usaha skala besar (bertindak sebagai inti) dengan usaha skala kecil (bertindak sebagai plasma) yang dijalankan oleh unit usaha.
20. **Number of Individual Agricultural Holdings Becoming Part of Partnership or Plasma Farming** is the number of individual agricultural holdings engaging in institutional cooperation between large-scale business entities (acting as core units) and small-scale businesses (acting as plasma units) operated by the business units.



21. **Jumlah Usaha Pertanian Perorangan yang Menggunakan Pupuk** adalah banyaknya unit usaha pertanian perorangan yang menggunakan pupuk pada usaha pertanian untuk tanaman semusim, tanaman tahunan, kehutanan, dan perikanan.
22. **Jumlah Rumah Tangga Usaha Pertanian yang Menggunakan Pupuk** adalah banyaknya rumah tangga yang terdapat anggota rumah tangganya yang menggunakan pupuk.
23. **Tidak Mengusahakan Budi Daya Tanaman dan Perikanan** adalah usaha pertanian yang tidak melakukan budi daya tanaman semusim, tanaman tahunan, kehutanan dan/atau perikanan.
24. **Pupuk** adalah bahan yang diberikan pada tanah, air, atau daun dengan tujuan untuk memperbaiki pertumbuhan tanaman, baik secara langsung maupun tidak langsung, atau menambah unsur hara.
25. **Jumlah Rumah Tangga Usaha Pertanian yang Menggunakan Pestisida** adalah banyaknya rumah tangga yang terdapat anggota rumah tangganya yang menggunakan pestisida.
26. **Jumlah Usaha Pertanian Perorangan yang Menggunakan Pestisida** adalah banyaknya unit usaha yang menggunakan pestisida.
27. **Pestisida** adalah bahan yang ditujukan untuk mengurangi, mengendalikan, atau menghilangkan hama pada tanaman atau hewan; atau untuk mengontrol perilaku atau fisiologi hama atau tanaman selama produksi atau penyimpanan.
21. **Number of Individual Agricultural Holdings Using Fertilizer** is the number of individual agricultural holdings utilizing fertilizer in agricultural activities for seasonal crops, perennial crops, forestry, and fisheries.
22. **Number of Agricultural Households Using Fertilizer** is the number of households whose members utilize fertilizer.
23. **Not Engaging in the Cultivation of Crops and Fisheries** is an agricultural activity where there is no cultivation of seasonal crops, perennial crops, forestry, and/or fisheries.
24. **Fertilizer** is a substance applied to the soil, water, or leaves with the aim of improving plant growth, either directly or indirectly, or to add nutrients.
25. **Number of Agricultural Households Using Pesticides** is the number of households whose members utilize pesticides.
26. **Number of Individual Agricultural Holdings Using Pesticides** is the number of individual agricultural holdings utilizing pesticides.
27. **Pesticides** are substances intended to reduce, control, or eliminate pests on plants or animals; or to control the behavior or physiology of pests or plants during production or storage.



28. **Jumlah Rumah Tangga Usaha Pertanian yang Melakukan Aktivitas Pencatatan/ Pembukuan untuk Kegiatan Usaha Pertanian** adalah banyaknya rumah tangga yang terdapat anggota rumah tangganya yang melakukan aktivitas pencatatan/pembukuan untuk kegiatan usaha pertanian mencakup tidak pernah, hanya sesekali (tidak periodik), hanya sebagian (berupa catatan pendapatan dan pengeluaran), dan/atau secara berkala (periodik) dan lengkap (berupa laporan rugi laba dan neraca akhir tahun).
28. **Number Agricultural Households Engaging in Recording/Bookkeeping Activities for Agricultural Business Activities** is the number of households whose members perform recording/bookkeeping activities for agricultural business activities, including never, only occasionally (non-periodic), only partially (in the form of income and expenditure records), and/or periodically (regularly) and comprehensively (including profit and loss statements and end-of-year balance sheets).
29. **Jumlah Usaha Pertanian Perorangan yang Melakukan Aktivitas Pencatatan/ Pembukuan untuk Kegiatan Usaha Pertanian** adalah banyaknya unit usaha pertanian perorangan yang melakukan aktivitas pencatatan/pembukuan untuk kegiatan usaha pertanian terdiri atas tidak pernah, hanya sesekali (tidak periodik), hanya sebagian (berupa catatan pendapatan dan pengeluaran), dan/atau secara berkala (periodik) dan lengkap (berupa laporan rugi laba dan neraca akhir tahun).
29. **Number of Individual Agricultural Holdings Engaging in Recording/Bookkeeping Activities for Agricultural Business Activities** is the number of individual agricultural holdings performing recording/bookkeeping activities for agricultural business activities, consists of never, only occasionally (non-periodic), only partially (in the form of income and expenditure records), and/or periodically (regularly) and comprehensively (including profit and loss statements and end-of-year balance sheets).
30. **Pendapatan Pertanian** adalah pendapatan rumah tangga/unit usaha pertanian yang berasal dari usaha pertanian.
30. **Agricultural Income** is income of agricultural households/individual agricultural holdings derived from agricultural businesses.
31. **Kelompok Persentase Pendapatan Pertanian** adalah pengelompokan persentase pendapatan pertanian terhadap total pendapatan unit usaha pertanian/rumah tangga usaha pertanian.
31. **Agricultural Income Percentage Groups** refers to grouping of the percentage of agricultural income in relation to the total income of individual agricultural holdings/agricultural households.
32. **Jumlah Rumah Tangga Usaha Pertanian yang Mendapatkan Bantuan untuk Usaha Pertanian** adalah banyaknya rumah tangga yang terdapat anggota rumah tangganya yang mendapat bantuan dari pemerintah pusat,
32. **Number of Agricultural Households that Receiving Assistance for Agricultural Businesses** is the number of households whose members receive assistance from the central government, local government, or non-governmental organizations in the



pemerintah daerah, ataupun non pemerintah berupa pupuk subsidi, sarana/peralatan produksi, bibit, atau lainnya.

form of subsidized fertilizers, production facilities/ equipment, seedlings, or other forms of aid.

33. **Jumlah Usaha Pertanian Perorangan yang Mendapatkan Bantuan untuk Usaha Pertanian** adalah banyaknya unit usaha pertanian perorangan yang mendapat bantuan dari pemerintah pusat, pemerintah daerah, ataupun non pemerintah berupa pupuk subsidi, sarana/peralatan produksi, bibit, atau lainnya.
34. **Jumlah Rumah Tangga Usaha Pertanian yang Memiliki Akses Terhadap Kredit Usaha Rakyat (KUR) Pertanian** adalah banyaknya rumah tangga yang terdapat anggota rumah tangganya yang memiliki akses terhadap kredit usaha rakyat.
35. **Jumlah Usaha Pertanian Perorangan yang Memiliki Akses Terhadap Kredit Usaha Rakyat (KUR) Pertanian** adalah banyaknya unit usaha pertanian perorangan yang memiliki akses terhadap kredit usaha rakyat.
36. **Kredit Usaha Rakyat (KUR)** adalah kredit/pembiayaan modal kerja dan/ atau investasi kepada debitur individu/ perseorangan, badan usaha dan/atau kelompok usaha yang produktif dan layak namun belum memiliki agunan tambahan atau agunan tambahan belum cukup. KUR dapat dilakukan secara langsung dengan UMKM dan Koperasi mengakses KUR di Kantor Bank Pelaksana atau tidak langsung melalui Lembaga Keuangan Mikro dan KSP/USP Koperasi, atau melalui kegiatan linkage program lainnya yang bekerjasama dengan Bank Pelaksana.
33. **Number of Individual Agricultural Holdings Receiving Assistance for Agricultural Businesses** is the number of individual agricultural holdings receiving assistance from the central government, local government, or non-governmental organizations in the form of subsidized fertilizers, production facilities/ equipment, seedlings, or other forms of aid.
34. **Number of Agricultural Households with Access to People's Business Credit (KUR) for Agriculture** is the number of households whose members have access to People's Business Credit.
35. **Number of Individual Agricultural Holdings with Access to People's Business Credit (KUR) for Agriculture** is the number of individual agricultural holding having access to People's Business Credit.
36. **People's Business Credit (KUR)** is a credit/financing facility provided for working capital and/or investment to individual debtors, businesses, and/ or business groups that are productive and eligible but lack additional collateral or insufficient collateral. KUR can be accessed directly by MSMEs and cooperatives at the Implementing Bank's office or indirectly through Microfinance Institutions and Cooperative Savings and Loans Cooperative (KSP/USP Koperasi), or through other linkage programs in cooperation with the Implementing Bank.



37. **Jumlah Rumah Tangga Usaha Pertanian yang Dilindungi Asuransi Usaha Pertanian** adalah banyaknya rumah tangga yang terdapat anggota rumah tangganya yang dilindungi asuransi.
37. **Number of Agricultural Households Covered by Agricultural Business Insurance** is the number of households whose members are protected by insurance.
38. **Jumlah Unit Usaha Pertanian Perorangan yang Dilindungi Asuransi Usaha Pertanian** adalah banyaknya unit usaha pertanian perorangan yang dilindungi asuransi usaha pertanian.
38. **Number of Individual Agricultural Holdings Covered by Agricultural Business Insurance** is the number of individual agricultural holdings protected by agricultural business insurance.
39. **Asuransi** adalah perjanjian antara dua pihak atau lebih, dengan mana pihak penanggung mengikatkan diri kepada tertanggung, dengan menerima premi asuransi, untuk memberikan penggantian kepada tertanggung karena kerugian, kerusakan atau kehilangan, keuntungan yang diharapkan, atau tanggung jawab hukum kepada pihak ketiga yang mungkin akan diderita tertanggung, yang timbul dari suatu peristiwa yang tidak pasti, atau untuk memberikan suatu pembayaran yang didasarkan atas meninggal atau hidupnya seseorang yang dipertanggungjawabkan.
39. **Insurance** is an agreement between two or more parties, wherein the insurer undertakes, in exchange for the insurance premium, to compensate the insured for losses, damages, or losses of expected profits, or legal liabilities to third parties that the insured may suffer, arising from an uncertain event, or to make a payment based on the death or survival of the insured person.
40. **Jumlah Rumah Tangga Usaha Perkebunan yang Memiliki Surat Tanda Daftar Usaha Perkebunan Untuk Budidaya (STD-B)** adalah banyaknya rumah tangga yang terdapat anggota rumah tangganya yang Memiliki Surat Tanda Daftar Usaha Perkebunan Untuk Budidaya (STD-B).
40. **Number of Estate Crop Cultivation Households Owning a Plantation Business Registration Certificate for Cultivation** is the number of households whose members have a Plantation Business Registration Certificate for Cultivation (STD-B).
41. **Jumlah Usaha Pertanian Perorangan Perkebunan yang Memiliki Surat Tanda Daftar Usaha Perkebunan Untuk Budidaya (STD-B)** adalah banyaknya unit usaha pertanian perorangan yang Memiliki Surat Tanda Daftar Usaha Perkebunan Untuk Budidaya (STD-B).
41. **Number of Estate Crop Individual Agricultural Holdings Owning a Plantation Business Registration Certificate for Cultivation** is the number of estate crop individual agricultural holdings having a Plantation Business Registration Certificate for Cultivation (STD-B).



42. **STD-B Perkebunan** singkatan dari Surat Tanda Daftar Budidaya untuk Perkebunan adalah dokumen resmi yang diberikan kepada pemilik kebun rakyat dengan luas lahan di bawah 25 hektar.
43. **Jumlah Rumah Tangga Usaha Pertanian yang Menggunakan Lahan Terbatas untuk Usaha Pertanian** adalah banyaknya rumah tangga yang terdapat anggota rumah tangganya yang menggunakan lahan terbatas untuk usaha pertanian yang dimaksud seperti halaman rumah, lapangan, dan lahan terbuka lainnya.
44. **Jumlah Usaha Pertanian Perorangan yang Menggunakan Lahan Terbatas untuk Usaha Pertanian** adalah banyaknya unit usaha pertanian perorangan yang menggunakan lahan terbatas untuk usaha pertanian yang dimaksud seperti halaman rumah, lapangan, dan lahan terbuka lainnya.
45. **Jumlah Rumah Tangga Usaha Pertanian yang Menggunakan Media Pot dan Sejenisnya untuk Usaha Pertanian** adalah banyaknya rumah tangga yang terdapat anggota rumah tangganya yang menggunakan media pot dan sejenisnya untuk usaha pertanian sejenisnya.
46. **Jumlah Unit Usaha Pertanian Perorangan yang Menggunakan Media Pot dan Sejenisnya untuk Usaha Pertanian** adalah banyaknya unit usaha yang menggunakan media pot dan sejenisnya untuk usaha pertanian sejenisnya.
47. **Jumlah Rumah Tangga Usaha Pertanian yang Menggunakan Teknologi Hidroponik, Aquaponik, Vertikulture, Media Terpal, dan Sejenisnya** adalah banyaknya rumah tangga yang terdapat anggota rumah tangganya yang
42. **STD-B for Plantations** is an abbreviation for Cultivation Registration Certificate for Plantations, which is an official document issued to owners of smallholder plantations with land areas under 25 hectares.
43. **Number of Agricultural Households Utilizing Limited Land for Agricultural Businesses** is the number of households whose members engage in agricultural activities on limited land such as home yards, fields, and other open areas.
44. **Number of Individual Agricultural Holdings Utilizing Limited Land for Agricultural Businesses** is the number of individual agricultural holdings using limited land for the agricultural business, such as home yards, fields and other open land.
45. **Number of Agricultural Households Utilizing Potting Media and Similar Materials for Agricultural Businesses** is the number of households whose members engage in farming activities using pots and similar media.
46. **Number of Individual Agricultural Holdings Utilizing Potting Media and Similar Materials for Agricultural Businesses** is the number of individual agricultural holdings using pot and similar media for agricultural businesses.
47. **Number of Agricultural Households Utilizing Hydroponic Technology, Aquaponics, Verticulture, Tarpaulin Media, and Similar Technology** is the number of households whose members use hydroponic technology, aquaponics,



menggunakan teknologi hidroponik, aquaponik, vertikulture, media terpal dan sejenisnya.

verticulture, tarpaulin media and similar technology.

48. **Jumlah Usaha Pertanian yang Menggunakan Teknologi Hidroponik, Aquaponik, Vertikulture, Media Terpal, dan Sejenisnya** adalah banyaknya unit usaha pertanian perorangan yang menggunakan teknologi hidroponik, aquaponik, vertikulture, media terpal dan sejenisnya.
48. **Number of Individual Agricultural Holdings Utilizing Hydroponic, Aquaponic, Verticulture, Tarpaulin Media and Similar Technology** is the number of individual agricultural holdings using hydroponic, aquaponic, verticulture, tarpaulin media and similar technology.
49. **Hidroponik** adalah jenis budidaya tanaman yang tidak menggunakan tanah tetapi menggunakan air sebagai media tanamnya dengan menambah kebutuhan nutrisi bagi tanaman.
49. **Hydroponics** is a cultivation method for plants that doesn't involve soil but instead uses water as the growing medium, supplemented with necessary nutrients for the plants.
50. **Aquaponik** adalah metode menggabungkan dua jenis budidaya berbeda yaitu ikan dan tanaman secara bersamaan (penggabungan dari akuakultur dan hidroponik).
50. **Aquaponics** is a method that combines two different types of cultivation, namely fish and plants, simultaneously (a combination of aquaculture and hydroponics).
51. **Vertikultur** adalah sistem budidaya pertanian atau cara berkebun dengan media tanam yang dilakukan secara vertikal atau bertingkat, baik indoor ataupun outdoor. Media tanam berupa campuran tanah gembur dan pupuk. Sedangkan untuk wadah, menggunakan botol bekas, pot, rak gantung, dan lain sebagainya. Seluruh tanaman nantinya disusun secara vertikal supaya tidak memakan banyak ruang.
51. **Verticulture** is a method of agricultural cultivation or gardening using a vertical or tiered planting media, either indoors or outdoors. The planting medium consists of a mixture of loose soil and fertilizer. Various containers such as used bottles, pots, hanging racks, and others are used for the containers. All plants are arranged vertically to optimize space utilization.



Tabel
Table

6.1

Jumlah Rumah Tangga Usaha Pertanian yang Menggunakan Bibit Rekayasa Genetika Menurut Kecamatan dan Subsektor di Kabupaten Bengkalis (rumah tangga), 2023

Number of Agricultural Households Using Genetically Modified Seeds by Subdistrict and Subsector in Bengkalis Regency (households), 2023

Kecamatan Subdistrict	Jumlah Rumah Tangga Usaha Pertanian yang Menggunakan Bibit Rekayasa Genetik ¹ Number of Agricultural Households Using Genetically Modified Seeds ¹	Subsektor Subsector			
		Tanaman Pangan Food Crops	Hortikultura Horticulture	Perkebunan Estate crops	Kehutanan Forestry
(1)	(2)	(3)	(4)	(5)	(6)
Mandau	-	-	-	-	-
Pinggir	-	-	-	-	-
Bathin Solapan	-	-	-	-	-
Talang Muandau	-	-	-	-	-
Bukit Batu	-	-	-	-	-
Siak Kecil	-	-	-	-	-
Bandar Laksamana	-	-	-	-	-
Rupat	-	-	-	-	-
Rupat Utara	-	-	-	-	-
Bengkalis	-	-	-	-	-
Bantan	-	-	-	-	-
Bengkalis	-	-	-	-	-

Catatan/Note: ¹Satu RTUP dapat mengusahakan beberapa jenis subsektor yang menggunakan bibit rekayasa genetika/One Agricultural Households can engage one or more sub-sectors using genetically modified seeds

Tabel
Table 6.2

Jumlah Usaha Pertanian Perorangan yang Menggunakan Bibit Rekayasa Genetika Menurut Kecamatan dan Subsektor di Kabupaten Bengkulu (unit), 2023
Number of Individual Agricultural Holdings Using Genetically Modified Seeds by Subdistrict and Subsector in Bengkulu Regency (units), 2023

Kecamatan Subdistrict	Jumlah Usaha Pertanian Perorangan yang Menggunakan Bibit Rekayasa Genetik ¹ <i>Number of Individual Agricultural Holdings Using Genetically Modified Seeds¹</i>	Subsektor Subsector			
		Tanaman Pangan <i>Food Crops</i>	Hortikultura <i>Horticulture</i>	Perkebunan <i>Estate crops</i>	Kehutanan <i>Forestry</i>
(1)	(2)	(3)	(4)	(5)	(6)
Mandau	-	-	-	-	-
Pinggir	-	-	-	-	-
Bathin Solapan	-	-	-	-	-
Talang Muandau	-	-	-	-	-
Bukit Batu	-	-	-	-	-
Siak Kecil	-	-	-	-	-
Bandar Laksamana	-	-	-	-	-
Rupat	-	-	-	-	-
Rupat Utara	-	-	-	-	-
Bengkalis	-	-	-	-	-
Bantan	-	-	-	-	-
Bengkalis	-	-	-	-	-

Catatan/Note :¹Satu UTP dapat mengusahakan beberapa jenis subsektor yang menggunakan bibit rekayasa genetika/*One Individual Agricultural Holdings can engage one or more sub-sectors using genetically modified seeds*

<https://bengkalis.kab.bps.go.id>



Tabel
Table

6.3

Jumlah Rumah Tangga Usaha Pertanian yang Tanamannya Berada di Bawah Pelindung Menurut Kecamatan dan Subsektor di Kabupaten Bengkulu (rumah tangga), 2023

Number of Agricultural Households with Plants Under Protection by Subdistrict and Subsector in Bengkulu Regency (households), 2023

Kecamatan Subdistrict	Jumlah Rumah Tangga Usaha Pertanian yang Tanamannya Berada di Bawah Pelindung ¹ Number of Agricultural Households with Plants Under Protection ¹	Subsektor Subsector			
		Tanaman Pangan Food Crops	Hortikultura Horticulture	Perkebunan Estate crops	Kehutanan Forestry
(1)	(2)	(3)	(4)	(5)	(6)
Mandau	-	-	-	-	-
Pinggir	-	-	-	-	-
Bathin Solapan	-	-	-	-	-
Talang Muandau	-	-	-	-	-
Bukit Batu	-	-	-	-	-
Siak Kecil	-	-	-	-	-
Bandar Laksamana	-	-	-	-	-
Rupat	-	-	-	-	-
Rupat Utara	-	-	-	-	-
Bengkalis	-	-	-	-	-
Bantan	-	-	-	-	-
Bengkalis	-	-	-	-	-

Catatan/Note: ¹Satu RTUP dapat mengusahakan beberapa jenis subsektor yang tanamannya berada di bawah pelindung/One Agricultural Households can engage one or more sub-sectors with plants under protection

Tabel
Table 6.4

Jumlah Usaha Pertanian Perorangan yang Tanamannya Berada di Bawah Pelindung Menurut Kecamatan dan Subsektor di Kabupaten Bengkulu (unit), 2023
Number of Individual Agricultural Holdings with Plants Under Protection by Subdistrict and Subsector in Bengkulu Regency (units), 2023

Kecamatan Subdistrict	Jumlah Usaha Pertanian Perorangan yang Tanamannya Berada di Bawah Pelindung ¹ Number of Individual Agricultural Holdings with Plants Under Protection ¹	Subsektor Subsector			
		Tanaman Pangan Food Crops	Hortikultura Horticulture	Perkebunan Estate crops	Kehutanan Forestry
(1)	(2)	(3)	(4)	(5)	(6)
Mandau	-	-	-	-	-
Pinggir	-	-	-	-	-
Bathin Solapan	-	-	-	-	-
Talang Muandau	-	-	-	-	-
Bukit Batu	-	-	-	-	-
Siak Kecil	-	-	-	-	-
Bandar Laksamana	-	-	-	-	-
Rupat	-	-	-	-	-
Rupat Utara	-	-	-	-	-
Bengkalis	-	-	-	-	-
Bantan	-	-	-	-	-
Bengkalis	-	-	-	-	-

Catatan/Note: ¹Satu UTP dapat mengusahakan beberapa jenis subsektor yang tanamannya berada di bawah pelindung/One Individual Agricultural Holdings can engage one or more sub-sectors with plants under protection

<https://bengkalis.kab.bps.go.id>



Tabel
Table 6.5

Jumlah Rumah Tangga Usaha Pertanian yang Mendapatkan Penyuluhan dari Aparat/Pihak Dinas Pertanian Setempat Menurut Kecamatan dan Subsektor di Kabupaten Bengkulu (rumah tangga), 2023
Number of Agricultural Households Receiving Extension Services from Local Agricultural Authorities/Agencies by Subdistrict and Subsector in Bengkulu Regency (household), 2023

Kecamatan Subdistrict	Jumlah Rumah Tangga Usaha Pertanian yang Mendapat Penyuluhan ¹ Number of Agricultural Households Receiving Extension Services ¹	Subsektor Subsector		
		Tanaman Pangan Food Crops	Hortikultura Horticulture	Perkebunan Estate crops
(1)	(2)	(3)	(4)	(5)
Mandau	6	-	-	-
Pinggir	6	NA	NA	NA
Bathin Solapan	23	-	-	19
Talang Muandau	-	-	-	-
Bukit Batu	2	-	-	-
Siak Kecil	50	30	5	17
Bandar Laksamana	12	-	-	-
Rupat	12	-	-	4
Rupat Utara	-	-	-	-
Bengkalis	7	NA	-	-
Bantan	31	29	-	-
Bengkalis	149	61²	7²	41²

<https://bengkalis.kab.bps.go.id>



Lanjutan Tabel/Continued Table 6.5

Kecamatan Subdistrict	Subsektor Subsector		
	Peternakan Livestock	Perikanan Fishery	Kehutanan Forestry
(1)	(6)	(7)	(8)
Mandau	6	-	-
Pinggir	-	3	-
Bathin Solapan	4	NA	-
Talang Muandau	-	-	-
Bukit Batu	-	NA	-
Siak Kecil	12	-	NA
Bandar Laksamana	NA	9	NA
Rupat	4	4	-
Rupat Utara	-	-	-
Bengkalis	-	6	-
Bantan	NA	NA	-
Bengkalis	28²	27²	3²

Catatan/Note: ¹Satu RTUP dapat menerima beberapa penyuluhan/One Agricultural Households can participate in one or more extension services

²Jumlah yang tertera sudah termasuk nilai pada NA/The stated number included the number on NA column

<https://bengkalis.kab.bps.go.id>



Tabel
Table

6.6

Jumlah Usaha Pertanian Perorangan yang Mendapatkan Penyuluhan dari Aparat/Pihak Dinas Pertanian Setempat Menurut Kecamatan dan Subsektor di Kabupaten Bengkalis (unit), 2023
Number of Individual Agricultural Holdings Receiving Extension Services from Local Agricultural Authorities/Agencies by Subdistrict and Subsector in Bengkalis Regency (units), 2023

Kecamatan Subdistrict	Jumlah Usaha Pertanian Perorangan yang Mendapatkan Penyuluhan ¹ Number of Individual Agricultural Holdings Receiving Extension Services ¹	Subsektor Subsector		
		Tanaman Pangan Food Crops	Hortikultura Horticulture	Perkebunan Estate crops
(1)	(2)	(3)	(4)	(5)
Mandau	6	-	-	-
Pinggir	6	NA	NA	NA
Bathin Solapan	23	-	-	19
Talang Muandau	-	-	-	-
Bukit Batu	NA	-	-	-
Siak Kecil	50	30	5	17
Bandar Laksamana	12	-	-	-
Rupat	12	-	-	4
Rupat Utara	-	-	-	-
Bengkalis	7	NA	-	-
Bantan	33	31	-	-
Bengkalis	151²	63²	7²	41²

<https://bengkalis.kab.bps.go.id>



Lanjutan Tabel/*Continued Table 6.6*

Kecamatan Subdistrict	Subsektor Subsector		
	Peternakan Livestock	Perikanan Fishery	Kehutanan Forestry
(1)	(6)	(7)	(8)
Mandau	6	-	-
Pinggir	-	3	-
Bathin Solapan	4	NA	-
Talang Muandau	-	-	-
Bukit Batu	-	NA	-
Siak Kecil	12	-	NA
Bandar Laksamana	NA	9	NA
Rupat	4	4	-
Rupat Utara	-	-	-
Bengkalis	-	6	-
Bantan	NA	NA	-
Bengkalis	28²	27²	3²

Catatan/Note: ¹Satu UTP dapat menerima beberapa penyuluhan/One Individual Agricultural Holdings can participate in one or more extension services

²Jumlah yang tertera sudah termasuk nilai pada NA/The stated number included the number on NA column

<https://bengkalis.kab.bps.go.id>



Tabel
Table 6.7

Jumlah Rumah Tangga Usaha Pertanian Menurut Kecamatan dan Keikutsertaan Program Perhutanan Sosial di Kabupaten Bengkalis (rumah tangga), 2023
Number of Agricultural Households by Subdistrict and Participation in the Social Forestry Program in Bengkalis Regency (households), 2023

Kecamatan Subdistrict	Mengikuti Program Following the Program	Tidak Mengikuti Program Not Following the Program	Jumlah Total
(1)	(2)	(3)	(4)
Mandau	-	7.129	7.129
Pinggir	-	5.004	5.004
Bathin Solapan	-	7.004	7.004
Talang Muandau	-	4.546	4.546
Bukit Batu	-	2.747	2.747
Siak Kecil	-	5.363	5.363
Bandar Laksamana	NA	3.003	3.005
Rupat	-	9.204	9.204
Rupat Utara	-	2.831	2.831
Bengkalis	-	6.994	6.994
Bantan	-	9.249	9.249
Bengkalis	2¹	63.074	63.076

Catatan/Note: ¹Jumlah yang tertera sudah termasuk nilai pada NA/The stated number included the number on NA column

Tabel
Table 6.8

Jumlah Usaha Pertanian Perorangan Menurut Kecamatan dan Keikutsertaan Program Perhutanan Sosial di Kabupaten Bengkulu (unit), 2023
Number of Individual Agricultural Holdings by Subdistrict and Participation in the Social Forestry Program in Bengkulu Regency (units), 2023

Kecamatan Subdistrict	Mengikuti Program Following the Program	Tidak Mengikuti Program Not Following the Program	Jumlah Total
(1)	(2)	(3)	(4)
Mandau	-	7.163	7.163
Pinggir	-	5.014	5.014
Bathin Solapan	-	7.049	7.049
Talang Muandau	-	4.560	4.560
Bukit Batu	-	2.768	2.768
Siak Kecil	-	5.414	5.414
Bandar Laksamana	NA	3.016	3.018
Rupat	-	9.221	9.221
Rupat Utara	-	2.842	2.842
Bengkalis	-	7.114	7.114
Bantan	-	9.446	9.446
Bengkalis	2¹	63.607	63.609

Catatan/Note: ¹Jumlah yang tertera sudah termasuk nilai pada NA/The stated number included the number on NA column

<https://bengkalis.kab.bps.go.id>



Tabel
Table 6.9

Jumlah Rumah Tangga Usaha Pertanian yang Mengikuti Program Perhutanan Sosial Menurut Kecamatan dan Skema Perhutanan Sosial di Kabupaten Bengkalis (rumah tangga), 2023
Number of Agricultural Households Participating in the Social Forestry Program by Subdistrict and Social Forestry Scheme in Bengkalis Regency (households), 2023

Kecamatan Subdistrict	Jumlah Rumah Tangga Usaha Pertanian yang Mengikuti Program Perhutanan Sosial ¹ <i>Number of Agricultural Households Participating in the Social Forestry Program¹</i>	Skema Perhutanan Sosial Social Forestry Scheme	
		Hutan Desa (HD) Village Forest Scheme	Hutan Kemasyarakatan (HKm) Community Forest Scheme
(1)	(2)	(3)	(4)
Mandau	-	-	-
Pinggir	-	-	-
Bathin Solapan	-	-	-
Talang Muandau	-	-	-
Bukit Batu	-	-	-
Siak Kecil	-	-	-
Bandar Laksamana	NA	NA	-
Rupat	-	-	-
Rupat Utara	-	-	-
Bengkalis	-	-	-
Bantan	-	-	-
Bengkalis	2²	1²	-

<https://bengkalis.kab.bps.go.id>



Lanjutan Tabel/*Continued Table 6.9*

Kecamatan Subdistrict	Skema Perhutanan Sosial Social Forestry Scheme		
	Hutan Tanaman Rakyat (HTR) Community Forest Plantation Scheme	Hutan Adat (HA) Customary Forest Scheme	Kemitraan Kehutanan Forestry Partnership Scheme
(1)	(5)	(6)	(7)
Mandau	-	-	-
Pinggir	-	-	-
Bathin Solapan	-	-	-
Talang Muandau	-	-	-
Bukit Batu	-	-	-
Siak Kecil	-	-	-
Bandar Laksamana	-	-	NA
Rupat	-	-	-
Rupat Utara	-	-	-
Bengkalis	-	-	-
Bantan	-	-	-
Bengkalis	-	-	1²

Catatan/Note: ¹Satu RTUP dapat mengikuti beberapa Program Perhutanan Sosial/One Agricultural Households can participate in one or more the Social Forestry Program

²Jumlah yang tertera sudah termasuk nilai pada NA/The stated number included the number on NA column

<https://bengkalis.kab.bps.go.id>



Tabel
Table 6.10

Jumlah Usaha Pertanian Perorangan yang Mengikuti Program Perhutanan Sosial Menurut Kecamatan dan Skema Perhutanan Sosial di Kabupaten Bengkalis (unit), 2023
Number of Individual Agricultural Holdings Participating in the Social Forestry Program by Subdistrict and Social Forestry Scheme in Bengkalis Regency (units), 2023

Kecamatan Subdistrict	Jumlah Usaha Pertanian Perorangan yang Mengikuti Program Perhutanan Sosial Number of Individual ¹ Agricultural Holdings Participating in the Social Forestry Program ¹	Skema Perhutanan Sosial Social Forestry Scheme	
		Hutan Desa (HD) Village Forest Scheme	Hutan Kemasyarakatan (HKm) Community Forest Scheme
(1)	(2)	(3)	(4)
Mandau	-	-	-
Pinggir	-	-	-
Bathin Solapan	-	-	-
Talang Muandau	-	-	-
Bukit Batu	-	-	-
Siak Kecil	-	-	-
Bandar Laksamana	NA	NA	-
Rupat	-	-	-
Rupat Utara	-	-	-
Bengkalis	-	-	-
Bantan	-	-	-
Bengkalis	2²	1²	-

<https://bengkalis.kab.bps.go.id>



Lanjutan Tabel/Continued Table 6.10

Kecamatan Subdistrict	Skema Perhutanan Sosial Social Forestry Scheme		
	Hutan Tanaman Rakyat (HTR) Community Forest Plantation Scheme	Hutan Adat (HA) Customary Forest Scheme	Kemitraan Kehutanan Forestry Partnership Scheme
(1)	(5)	(6)	(7)
Mandau	-	-	-
Pinggir	-	-	-
Bathin Solapan	-	-	-
Talang Muandau	-	-	-
Bukit Batu	-	-	-
Siak Kecil	-	-	-
Bandar Laksamana	-	-	NA
Rupat	-	-	-
Rupat Utara	-	-	-
Bengkalis	-	-	-
Bantan	-	-	-
Bengkalis	-	-	1²

Catatan/Note: ¹Satu UTP dapat mengikuti beberapa Program Perhutanan Sosial/One Individual Agricultural Holdings can participate in one or more the Social Forestry Program

²Jumlah yang tertera sudah termasuk nilai pada NA/The stated number included the number on NA column

<https://mengaliskab.bps.go.id>



Tabel
Table 6.11

Jumlah Rumah Tangga Usaha Pertanian yang Mengikuti Program Perhutanan Sosial dan Menggunakan Lahan dari Perhutanan Sosial Menurut Kecamatan dan Subsektor di Kabupaten Bengkalis (rumah tangga), 2023

Number of Agricultural Households Participating in the Social Forestry Program and Utilizing Land from Social Forestry by Subdistrict and Subsector in Bengkalis Regency (households), 2023

Kecamatan Subdistrict	Jumlah Rumah Tangga Usaha Pertanian yang Mengikuti Program Perhutanan Sosial ¹ Number of Agricultural Households Participating in the Social Forestry Program ¹	Subsektor Subsector		
		Tanaman Pangan Food Crops	Hortikultura Horticulture	Perkebunan Estate crops
(1)	(2)	(3)	(4)	(5)
Mandau	-	-	-	-
Pinggir	-	-	-	-
Bathin Solapan	-	-	-	-
Talang Muandau	-	-	-	-
Bukit Batu	-	-	-	-
Siak Kecil	-	-	-	-
Bandar Laksamana	NA	-	-	NA
Rupat	-	-	-	-
Rupat Utara	-	-	-	-
Bengkalis	-	-	-	-
Bantan	-	-	-	-
Bengkalis	2²	-	-	2²



Lanjutan Tabel/Continued Table 6.11

Kecamatan Subdistrict	Subsektor Subsector		
	Peternakan Livestock	Perikanan Fishery	Kehutanan Forestry
(1)	(6)	(7)	(8)
Mandau	-	-	-
Pinggir	-	-	-
Bathin Solapan	-	-	-
Talang Muandau	-	-	-
Bukit Batu	-	-	-
Siak Kecil	-	-	-
Bandar Laksamana	-	-	-
Rupat	-	-	-
Rupat Utara	-	-	-
Bengkalis	-	-	-
Bantan	-	-	-
Bengkalis	-	-	-

Catatan/Note: ¹Satu RTUP yang mengikuti Program Perhutanan Sosial dapat menggunakan lahan dari perhutanan sosial pada beberapa subsektor/One Agricultural Households participating in the Social Forestry Program can use land from social forestry in several subsectors

²Jumlah yang tertera sudah termasuk nilai pada NA/The stated number included the number on NA column

<https://berkebun.bengkalis.go.id>



Tabel
Table 6.12

Jumlah Usaha Pertanian Perorangan yang Mengikuti Program Perhutanan Sosial dan Menggunakan Lahan dari Perhutanan Sosial Menurut Kecamatan dan Subsektor di Kabupaten Bengkalis (unit), 2023
Number of Individual Agricultural Holdings Participating in the Social Forestry Program and Utilizing Land from Social Forestry by Subdistrict and Subsector in Bengkalis Regency (units), 2023

Kecamatan Subdistrict	Jumlah Usaha Pertanian Perorangan yang Mengikuti Program Perhutanan Sosial ¹ Number of Individual Agricultural Holdings Participating in the Social Forestry Program ¹	Subsektor Subsector		
		Tanaman Pangan Food Crops	Hortikultura Horticulture	Perkebunan Estate crops
(1)	(2)	(3)	(4)	(5)
Mandau	-	-	-	-
Pinggir	-	-	-	-
Bathin Solapan	-	-	-	-
Talang Muandau	-	-	-	-
Bukit Batu	-	-	-	-
Siak Kecil	-	-	-	-
Bandar Laksamana	NA	-	-	NA
Rupat	-	-	-	-
Rupat Utara	-	-	-	-
Bengkalis	-	-	-	-
Bantan	-	-	-	-
Bengkalis	2²	-	-	2²



Lanjutan Tabel/Continued Table 6.12

Kecamatan Subdistrict	Subsektor Subsector		
	Peternakan Livestock	Perikanan Fishery	Kehutanan Forestry
(1)	(6)	(7)	(8)
Mandau	-	-	-
Pinggir	-	-	-
Bathin Solapan	-	-	-
Talang Muandau	-	-	-
Bukit Batu	-	-	-
Siak Kecil	-	-	-
Bandar Laksamana	-	-	-
Rupat	-	-	-
Rupat Utara	-	-	-
Bengkalis	-	-	-
Bantan	-	-	-
Bengkalis	-	-	-

Catatan/Note: ¹Satu UTP yang mengikuti Program Perhutanan Sosial dapat menggunakan lahan dari perhutanan sosial pada beberapa subsektor/One Individual Agricultural Holdings participating in the Social Forestry Program can use land from social forestry in several subsectors

²Jumlah yang tertera sudah termasuk nilai pada NA/The stated number included the number on NA column

<https://lks.bengkalis.kab.bps.go.id>



Tabel
Table 6.13

Jumlah Rumah Tangga Usaha Pertanian Menurut Kecamatan dan Kegiatan Penanaman/Pemanfaatan Tanaman Kehutanan dengan Tanaman Pertanian Lainnya/Peternakan/Perikanan dalam Satu Bidang (Agroforestri) di Kabupaten Bengkalis (rumah tangga), 2023
Number of Agricultural Households by Subdistrict and Activities Planting/ Utilizing Forestry Plants with Other Agricultural Crops/Livestock/Fisheries in One Field (Agroforestry) in Bengkalis Regency (households), 2023

<i>Kecamatan Subdistrict</i>	<i>Melakukan Agroforestri Engaging in Agroforestry</i>	<i>Tidak Melakukan Agroforestri Not Engaging in Agroforestry</i>	<i>Jumlah Total</i>
(1)	(2)	(3)	(4)
Mandau	NA	7.127	7.129
Pinggir	NA	5.003	5.004
Bathin Solapan	NA	7.003	7.004
Talang Muandau	4	4.542	4.546
Bukit Batu	NA	2.745	2.747
Siak Kecil	NA	5.362	5.363
Bandar Laksamana	7	2.998	3.005
Rupat	4	9.200	9.204
Rupat Utara	NA	2.830	2.831
Bengkalis	9	6.985	6.994
Bantan	5	9.244	9.249
Bengkalis	37	63.039	63.076

Catatan/Note: ¹Jumlah yang tertera sudah termasuk nilai pada NA/The stated number included the number on NA column

Tabel
Table

6.14

Jumlah Usaha Pertanian Perorangan Menurut Kecamatan dan Kegiatan Penanaman/Pemanfaatan Tanaman Kehutanan dengan Tanaman Pertanian Lainnya/Peternakan/Perikanan dalam Satu Bidang (Agroforestri) di Kabupaten Bengkulu (unit), 2023
Number of Individual Agricultural Holdings by Subdistrict and Activities Planting/Utilizing Forestry Plants with Other Agricultural Crops/Livestock/Fisheries in One Field (Agroforestry) in Bengkulu Regency (units), 2023

Kecamatan Subdistrict	Melakukan Agroforestri Engaging in Agroforestry	Tidak Melakukan Agroforestri Not Engaging in Agroforestry	Jumlah Total
(1)	(2)	(3)	(4)
Mandau	NA	7.161	7.163
Pinggir	NA	5.013	5.014
Bathin Solapan	NA	7.048	7.049
Talang Muandau	4	4.556	4.560
Bukit Batu	NA	2.766	2.768
Siak Kecil	NA	5.413	5.414
Bandar Laksamana	7	3.011	3.018
Rupat	4	9.217	9.221
Rupat Utara	NA	2.841	2.842
Bengkalis	9	7.105	7.114
Bantan	5	9.441	9.446
Bengkalis	37¹	63.572	63.609

Catatan/Note: ¹Jumlah yang tertera sudah termasuk nilai pada NA/The stated number included the number on NA column

<https://berikab.bps.go.id>



Tabel
Table 6.15

Jumlah Rumah Tangga Usaha Pertanian Menurut Kecamatan dan Keanggotaan Kelompok Tani/Kelompok Peternak/Kelompok Nelayan di Kabupaten Bengkalis (rumah tangga), 2023
Number of Agricultural Households by Subdistrict and Membership of Farmer Groups/Breeder Groups/Fisherman Groups in Bengkalis Regency (households), 2023

<i>Kecamatan Subdistrict</i>	<i>Menjadi Anggota Becoming a Member</i>	<i>Tidak Menjadi Anggota Not Becoming a Member</i>	<i>Jumlah Total</i>
(1)	(2)	(3)	(4)
Mandau	18	7.111	7.129
Pinggir	51	4.953	5.004
Bathin Solapan	10	6.994	7.004
Talang Muandau	20	4.526	4.546
Bukit Batu	87	2.660	2.747
Siak Kecil	241	5.122	5.363
Bandar Laksamana	67	2.938	3.005
Rupat	98	9.106	9.204
Rupat Utara	20	2.811	2.831
Bengkalis	117	6.877	6.994
Bantan	303	8.946	9.249
Bengkalis	1.032	62.044	63.076

<https://bengkalis.kab.bps.go.id>

Tabel
Table

6.16

Jumlah Usaha Pertanian Perorangan Menurut Kecamatan dan Keanggotaan Kelompok Tani/Kelompok Peternak/Kelompok Nelayan di Kabupaten Bengkulu (unit), 2023
Number of Individual Agricultural Holdings by Subdistrict and Membership of Farmer Groups/Breeder Groups/Fisherman Groups in Bengkulu Regency (units), 2023

Kecamatan Subdistrict	Menjadi Anggota Becoming a Member	Tidak Menjadi Anggota Not Becoming a Member	Jumlah Total
(1)	(2)	(3)	(4)
Mandau	18	7.145	7.163
Pinggir	51	4.963	5.014
Bathin Solapan	10	7.039	7.049
Talang Muandau	20	4.540	4.560
Bukit Batu	87	2.681	2.768
Siak Kecil	242	5.172	5.414
Bandar Laksamana	67	2.951	3.018
Rupat	98	9.123	9.221
Rupat Utara	20	2.822	2.842
Bengkalis	117	6.997	7.114
Bantan	305	9.141	9.446
Bengkalis	1.035	62.574	63.609

<https://bengkalis.kab.bps.go.id>



Tabel
Table 6.17

Jumlah Rumah Tangga Usaha Pertanian Menurut Kecamatan dan Bagian dari Kemitraan atau Pertanian Plasma di Kabupaten Bengkulu (rumah tangga), 2023

Number of Agricultural Households by Subdistrict and Involvement in Partnership or Plasma Farming in Bengkulu Regency (households), 2023

<i>Kecamatan Subdistrict</i>	<i>Bagian dari Kemitraan atau Pertanian Plasma Part of Partnership or Plasma Farming</i>	<i>Bukan Bagian dari Kemitraan atau Pertanian Plasma Not Part of Partnership or Plasma Farming</i>	<i>Jumlah Total</i>
(1)	(2)	(3)	(4)
Mandau	NA	7127	7129
Pinggir	5	4999	5004
Bathin Solapan	4	7000	7004
Talang Muandau	NA	4544	4546
Bukit Batu	NA	2746	2747
Siak Kecil	3	5360	5363
Bandar Laksamana	0	3005	3005
Rupat	NA	9202	9204
Rupat Utara	NA	2830	2831
Bengkalis	47	6947	6994
Bantan	22	9227	9249
Bengkalis	89¹	62.987	63.076

Catatan/Note: ¹Jumlah yang tertera sudah termasuk nilai pada NA/The stated number included the number on NA column

Tabel
Table

6.18

Jumlah Usaha Pertanian Perorangan Menurut Kecamatan dan Bagian dari Kemitraan atau Pertanian Plasma di Kabupaten Bengkulu (unit), 2023
Number of Individual Agricultural Holdings by Subdistrict and Involvement in Partnership or Plasma Farming in Bengkulu Regency (units), 2023

<i>Kecamatan Subdistrict</i>	<i>Bagian dari Kemitraan atau Pertanian Plasma Part of Partnership or Plasma Farming</i>	<i>Bukan Bagian dari Kemitraan atau Pertanian Plasma Not Part of Partnership or Plasma Farming</i>	<i>Jumlah Total</i>
(1)	(2)	(3)	(4)
Mandau	NA	7161	7163
Pinggir	5	5009	5014
Bathin Solapan	4	7045	7049
Talang Muandau	NA	4558	4560
Bukit Batu	NA	2767	2768
Siak Kecil	3	5411	5414
Bandar Laksamana	0	3018	3018
Rupat	NA	9219	9221
Rupat Utara	NA	2841	2842
Bengkalis	47	7067	7114
Bantan	22	9424	9446
Bengkalis	89¹	63.520	63.609

Catatan/Note: ¹Jumlah yang tertera sudah termasuk nilai pada NA/The stated number included the number on NA column

<https://bengkalis.kab.bps.go.id>



Tabel
Table

6.19

Jumlah Rumah Tangga Usaha Pertanian Menurut Kecamatan dan Penggunaan Pupuk di Kabupaten Bengkulu (rumah tangga), 2023
Number of Agricultural Households by Subdistrict and Fertilizer Use in Bengkulu Regency (households), 2023

Kecamatan Subdistrict	Menggunakan Pupuk Using Fertilizer	Tidak Menggunakan Pupuk Not Using Fertilizer	Tidak Mengusahakan Budidaya Tanaman dan Perikanan Not Engaging in Crop and Fish Farming	Jumlah Total
(1)	(2)	(3)	(4)	(5)
Mandau	4.407	1.320	1.402	7.129
Pinggir	4.079	556	369	5.004
Bathin Solapan	6.114	533	357	7.004
Talang Muandau	4.014	416	116	4.546
Bukit Batu	1.452	969	326	2.747
Siak Kecil	3.652	1.531	180	5.363
Bandar Laksamana	1.877	988	140	3.005
Rupat	1.179	7.515	510	9.204
Rupat Utara	186	2.281	364	2.831
Bengkalis	735	5.277	982	6.994
Bantan	2.897	5.790	562	9.249
Bengkalis	30.592	27.176	5.308	63.076

<https://bengkalis.go.id>

Tabel
Table 6.20

Jumlah Usaha Pertanian Perorangan Menurut Kecamatan dan Penggunaan Pupuk di Kabupaten Bengkulu (unit), 2023
Number of Individual Agricultural Holdings by Subdistrict and Fertilizer Use in Bengkulu Regency (units), 2023

<i>Kecamatan Subdistrict</i>	<i>Menggunakan Pupuk Using Fertilizer</i>	<i>Tidak Menggunakan Pupuk Not Using Fertilizer</i>	<i>Tidak Mengusahakan Budidaya Tanaman dan Perikanan Not Engaging in Crop and Fish Farming</i>	<i>Jumlah Total</i>
(1)	(2)	(3)	(4)	(5)
Mandau	4.432	1.323	1.408	7.163
Pinggir	4.080	556	378	5.014
Bathin Solapan	6.135	537	377	7.049
Talang Muandau	4.025	418	117	4.560
Bukit Batu	1.457	980	331	2.768
Siak Kecil	3.673	1.547	194	5.414
Bandar Laksamana	1.883	994	141	3.018
Rupat	1.179	7.527	515	9.221
Rupat Utara	186	2.288	368	2.842
Bengkalis	740	5.318	1.056	7.114
Bantan	2.942	5.907	597	9.446
Bengkalis	30.732	27.395	5.482	63.609

<https://bengkalis.kab.bps.go.id>



Tabel
Table 6.21

Jumlah Rumah Tangga Usaha Pertanian Menurut Kecamatan dan Penggunaan Pestisida di Kabupaten Bengkulu (rumah tangga), 2023
Number of Agricultural Households by Subdistrict and Pesticide Use in Bengkulu Regency (households), 2023

<i>Kecamatan Subdistrict</i>	<i>Menggunakan Pestisida Using Pesticides</i>	<i>Tidak Menggunakan Pestisida Not Using Pesticides</i>	<i>Tidak Mengusahakan Budidaya Tanaman dan Perikanan Not Engaging in Crop and Fish Farming</i>	<i>Jumlah Total</i>
(1)	(2)	(3)	(4)	(5)
Mandau	3.576	2.151	1.402	7.129
Pinggir	3.983	652	369	5.004
Bathin Solapan	5.059	1.588	357	7.004
Talang Muandau	3.754	676	116	4.546
Bukit Batu	1.736	685	326	2.747
Siak Kecil	4.027	1.156	180	5.363
Bandar Laksamana	1.694	1.171	140	3.005
Rupat	1.282	7.412	510	9.204
Rupat Utara	1.566	901	364	2.831
Bengkalis	1.027	4.985	982	6.994
Bantan	3.771	4.916	562	9.249
Bengkalis	31.475	26.293	5.308	63.076

Tabel
Table

6.22

Jumlah Usaha Pertanian Perorangan Menurut Kecamatan dan Penggunaan Pestisida di Kabupaten Bengkulu (unit), 2023
Number of Individual Agricultural Holdings by Subdistrict and Pesticide Use in Bengkulu Regency (units), 2023

<i>Kecamatan Subdistrict</i>	<i>Menggunakan Pestisida Using Pesticides</i>	<i>Tidak Menggunakan Pestisida Not Using Pesticides</i>	<i>Tidak Mengusahakan Budidaya Tanaman dan Perikanan Not Engaging in Crop and Fish Farming</i>	<i>Jumlah Total</i>
(1)	(2)	(3)	(4)	(5)
Mandau	3.599	2.156	1.408	7.163
Pinggir	3.984	652	378	5.014
Bathin Solapan	5.075	1.597	377	7.049
Talang Muandau	3.764	679	117	4.560
Bukit Batu	1.743	694	331	2.768
Siak Kecil	4.055	1.165	194	5.414
Bandar Laksamana	1.697	1.180	141	3.018
Rupat	1.283	7.423	515	9.221
Rupat Utara	1.573	901	368	2.842
Bengkalis	1.037	5.021	1.056	7.114
Bantan	3.818	5.031	597	9.446
Bengkalis	31.628	26.499	5.482	63.609

<https://bengkalis.kab.bps.go.id>



Tabel
Table 6.23

Jumlah Rumah Tangga Usaha Pertanian Menurut Kecamatan dan Aktivitas Pencatatan/Pembukuan untuk Kegiatan Usaha Pertanian di Kabupaten Bengkalis (rumah tangga), 2023
Number of Agricultural Households by Subdistrict and Recording/Bookkeeping Activities for Agricultural Business Operations in Bengkalis Regency (households), 2023

<i>Kecamatan Subdistrict</i>	<i>Tidak Pernah Never</i>	<i>Hanya Sese kali Only Occasionally</i>	<i>Hanya Sebagian Only partially</i>	<i>Berkala dan Lengkap Regular and Complete</i>	<i>Jumlah Total</i>
(1)	(2)	(3)	(4)	(5)	(6)
Mandau	5.618	942	500	69	7.129
Pinggir	4.380	427	182	15	5.004
Bathin Solapan	5.822	640	529	13	7.004
Talang Muandau	3.930	436	174	6	4.546
Bukit Batu	1.374	1.110	256	7	2.747
Siak Kecil	4.343	686	319	15	5.363
Bandar Laksamana	2.744	133	90	38	3.005
Rupat	8.460	710	32	2	9.204
Rupat Utara	2.716	105	5	5	2.831
Bengkalis	6.500	388	95	11	6.994
Bantan	8.931	244	59	15	9.249
Bengkalis	54.818	5.821	2.241	196	63.076

Tabel
Table 6.24

Jumlah Usaha Pertanian Perorangan Menurut Kecamatan dan Aktivitas Pencatatan/Pembukuan untuk Kegiatan Usaha Pertanian di Kabupaten Bengkulu (unit), 2023

Number of Individual Agricultural Holdings by Subdistrict and Recording/Bookkeeping Activities for Agricultural Business Operations in Bengkulu

Kecamatan Subdistrict	Tidak Pernah Never	Hanya Sesekali Only Occasionally	Hanya Sebagian Only partially	Berkala dan Lengkap Regular and Complete	Jumlah Total
(1)	(2)	(3)	(4)	(5)	(6)
Mandau	5.643	943	508	69	7.163
Pinggir	4.390	427	182	15	5.014
Bathin Solapan	5.856	649	531	13	7.049
Talang Muandau	3.944	436	174	6	4.560
Bukit Batu	1.389	1.116	256	7	2.768
Siak Kecil	4.394	686	319	15	5.414
Bandar Laksamana	2.757	133	90	38	3.018
Rupat	8.477	710	32	2	9.221
Rupat Utara	2.727	105	5	5	2.842
Bengkalis	6.616	391	96	11	7.114
Bantan	9.126	246	59	15	9.446
Bengkalis	55.319	5.842	2.252	196	63.609

<https://bengkalis.kab.bps.go.id>



Tabel
Table 6.25

Jumlah Rumah Tangga Usaha Pertanian Menurut Kecamatan dan Persentase Pendapatan Pengelola Unit Usaha yang Berasal dari Usaha Pertanian di Kabupaten Bengkalis (rumah tangga), 2023
Number of Agricultural Households by Subdistrict and Percentage of Individual Agricultural Holder's Income Deprived from Agricultural Holdings (households), 2023

Kecamatan Subdistrict	Kelompok Persentase Pendapatan Percentage of Agricultural Income Group					Jumlah Total
	0 - 25%	26 - 50%	51 - 75%	76 - 99%	100%	
(1)	(2)	(3)	(4)	(5)	(6)	(7)
Mandau	1.465	1.855	1.461	1.267	1.081	7.129
Pinggir	241	402	1.105	2.910	346	5.004
Bathin Solapan	295	1.135	1.348	2.424	1.802	7.004
Talang Muandau	447	959	1.595	1.124	421	4.546
Bukit Batu	804	674	265	316	688	2.747
Siak Kecil	638	1.508	1.120	1.288	809	5.363
Bandar Laksamana	294	351	418	1.378	564	3.005
Rupat	1.292	2.625	2.854	1.734	699	9.204
Rupat Utara	408	908	550	673	292	2.831
Bengkalis	1.882	1.816	1.157	1.113	1.026	6.994
Bantan	1.358	2.706	1.417	1.874	1.894	9.249
Bengkalis	9.124	14.939	13.290	16.101	9.622	63.076

Tabel
Table 6.26

Jumlah Usaha Pertanian Perorangan Menurut Kecamatan dan Persentase Pendapatan Pengelola Unit Usaha yang Berasal dari Usaha Pertanian di Kabupaten Bengkalis (unit), 2023
Number of Individual Agricultural Holdings by Subdistrict and Percentage of Individual Agricultural Holder's Income Deprived from Agricultural Holdings in Bengkalis Regency (units), 2023

Kecamatan Subdistrict	Kelompok Persentase Pendapatan Percentage of Agricultural Income Group					Jumlah Total
	0 - 25%	26 - 50%	51 - 75%	76 - 99%	100%	
(1)	(2)	(3)	(4)	(5)	(6)	(7)
Mandau	1.468	1.870	1.465	1.274	1.086	7.163
Pinggir	244	405	1.108	2.910	347	5.014
Bathin Solapan	295	1.147	1.354	2.441	1.812	7.049
Talang Muandau	452	963	1.598	1.126	421	4.560
Bukit Batu	816	676	265	322	689	2.768
Siak Kecil	662	1.521	1.126	1.294	811	5.414
Bandar Laksamana	300	352	420	1.381	565	3.018
Rupat	1.296	2.632	2.858	1.734	701	9.221
Rupat Utara	408	911	551	679	293	2.842
Bengkalis	1.917	1.843	1.174	1.141	1.039	7.114
Bantan	1.380	2.752	1.443	1.921	1.950	9.446
Bengkalis	9238	15072	13362	16223	9714	63.609

<https://bengkalis.bps.go.id>



Tabel
Table

6.27

Jumlah Rumah Tangga Usaha Pertanian Menurut Kecamatan dan Penerimaan Bantuan untuk Usaha Pertanian di Kabupaten Bengkalis (rumah tangga), 2023

Number of Agricultural Households by Subdistrict and Receipt of Assistance for Agricultural Businesses in Bengkalis Regency (households), 2023

Kecamatan Subdistrict	Rumah Tangga Usaha Pertanian Agricultural Households		
	Mendapatkan Bantuan Receiving Assistance	Tidak Mendapatkan Bantuan Not Receiving Assistance	Jumlah Total
(1)	(2)	(3)	(4)
Mandau	12	7.117	7.129
Pinggir	35	4.969	5.004
Bathin Solapan	49	6.955	7.004
Talang Muandau	8	4.538	4.546
Bukit Batu	329	2.418	2.747
Siak Kecil	250	5.113	5.363
Bandar Laksamana	60	2.945	3.005
Rupat	111	9.093	9.204
Rupat Utara	6	2.825	2.831
Bengkalis	41	6.953	6.994
Bantan	301	8.948	9.249
Bengkalis	1.202	61.874	63.076

<https://bengkalis.kab.bps.go.id>

Tabel
Table 6.28

Jumlah Usaha Pertanian Perorangan Menurut Kecamatan dan Penerimaan Bantuan untuk Usaha Pertanian di Kabupaten Bengkulu (unit), 2023
Number of Individual Agricultural Holdings by Subdistrict and Receipt of Assistance for Agricultural Businesses in Bengkulu Regency (units), 2023

Kecamatan Subdistrict	Usaha Pertanian Perorangan (unit) Individual Agricultural Holdings (units)		
	Mendapatkan Bantuan Receiving Assistance	Tidak Mendapatkan Bantuan Not Receiving Assistance	Jumlah Total
(1)	(2)	(3)	(4)
Mandau	12	7.151	7.163
Pinggir	35	4.979	5.014
Bathin Solapan	51	6.998	7.049
Talang Muandau	8	4.552	4.560
Bukit Batu	329	2.439	2.768
Siak Kecil	250	5.164	5.414
Bandar Laksamana	60	2.958	3.018
Rupat	111	9.110	9.221
Rupat Utara	7	2.835	2.842
Bengkalis	41	7.073	7.114
Bantan	301	9.145	9.446
Bengkalis	1.205	62.404	63.609

<https://bengkalis.kab.bps.go.id>



Tabel
Table 6.29

Jumlah Rumah Tangga Usaha Pertanian yang Mendapatkan Bantuan Untuk Usaha Pertanian Perorangan Menurut Kecamatan dan Jenis Bantuan di Kabupaten Bengkalis (rumah tangga), 2023
Number of Agricultural Households Receiving Assistance for Individual Agricultural Holdings by Subdistrict and Type of Assistance in Bengkalis Regency (households), 2023

Kecamatan Subdistrict	Jumlah Rumah Tangga Pertanian yang Mendapatkan Bantuan ¹ Number of Agricultural Households Receiving Assistance ¹	Jenis Bantuan Type of Assistance	
		Pupuk Subsidi Subsidized Fertilizers	Sarana/Peralatan Produksi Production Tools/Equipment
(1)	(2)	(3)	(4)
Mandau	12	9	5
Pinggir	35	31	2
Bathin Solapan	49	19	-
Talang Muandau	8	8	2
Bukit Batu	329	13	4
Siak Kecil	250	155	144
Bandar Laksamana	60	22	11
Rupat	111	8	6
Rupat Utara	6	6	-
Bengkalis	41	5	6
Bantan	301	281	-
Bengkalis	1.202	557	180

<https://bengkalis.kab.bps.go.id>



Lanjutan Tabel/Continued Table 6.29

Kecamatan Subdistrict	Jenis Bantuan Type of Assistance			
	Bibit Seedlings	Pakan Feed	Lainnya Others	
(1)	(5)	(6)	(7)	
Mandau	6	2	-	-
Pinggir	15	-	-	-
Bathin Solapan	6	4	23	-
Talang Muandau	1	-	-	-
Bukit Batu	301	1	15	-
Siak Kecil	69	1	2	-
Bandar Laksamana	49	-	-	-
Rupat	56	3	43	-
Rupat Utara	-	-	-	-
Bengkalis	27	2	5	-
Bantan	13	-	8	-
Bengkalis	543	13	96	

Catatan/Note: ¹Satu RTUP dapat memperoleh beberapa jenis bantuan/One Agricultural Households can receive one or more type of assistance

<https://bengkalis.kab.bps.go.id>



Tabel
Table 6.30

Jumlah Usaha Pertanian Perorangan yang Mendapatkan Bantuan Untuk Usaha Pertanian Menurut Kecamatan dan Jenis Bantuan di Kabupaten Bengkulu (unit), 2023
Number of Individual Agricultural Holdings Receiving Assistance for Agricultural Businesses by Subdistrict and Type of Assistance in Bengkulu Regency (units), 2023

Kecamatan Subdistrict	Jumlah Usaha Pertanian Perorangan yang Mendapatkan Bantuan ¹ Number of Individual Agricultural Holdings Receiving Assistance ¹	Jenis Bantuan Type of Assistance	
		Pupuk Subsidi Subsidized Fertilizers	Sarana/Peralatan Produksi Production Tools/Equipment
(1)	(2)	(3)	(4)
Mandau	12	9	5
Pinggir	35	31	2
Bathin Solapan	51	19	-
Talang Muandau	8	8	2
Bukit Batu	329	13	4
Siak Kecil	250	155	144
Bandar Laksamana	60	22	11
Rupat	111	8	6
Rupat Utara	7	7	-
Bengkalis	41	5	6
Bantan	301	281	-
Bengkalis	1.205	558	180

<https://bengkalis.kab.bps.go.id>



Lanjutan Tabel/Continued Table 6.30

Kecamatan Subdistrict	Jenis Bantuan Type of Assistance		
	Bibit Seedlings	Pakan Feed	Lainnya Others
(1)	(5)	(6)	(7)
Mandau	6	2	-
Pinggir	15	-	-
Bathin Solapan	6	4	25
Talang Muandau	1	-	-
Bukit Batu	301	1	15
Siak Kecil	69	1	2
Bandar Laksamana	49	-	-
Rupat	56	3	43
Rupat Utara	-	-	-
Bengkalis	27	2	5
Bantan	13	-	8
Bengkalis	543	13	98

Catatan/Note: ¹Satu UTP dapat memperoleh beberapa jenis bantuan/One Individual Agricultural Holdings can receive one or more type of assistance

<https://bengkalis.kab.bps.go.id>



Tabel
Table 6.31

Jumlah Rumah Tangga Usaha Pertanian Menurut Kecamatan dan Kepemilikan Akses Terhadap Kredit Usaha Rakyat (KUR) Pertanian di Kabupaten Bengkalis (rumah tangga), 2023
Number of Agricultural Households by Subdistrict and Ownership of Access to People's Business Credit for Agriculture in Bengkalis Regency (households), 2023

<i>Kecamatan Subdistrict</i>	<i>Memiliki Akses Terhadap Kredit Usaha Rakyat Having Access to People's Business Credit</i>	<i>Tidak Memiliki Akses Terhadap Kredit Usaha Rakyat Not Having Access to People's Business Credit</i>	<i>Jumlah Total</i>
(1)	(2)	(3)	(4)
Mandau	474	6.655	7.129
Pinggir	403	4.601	5.004
Bathin Solapan	256	6.748	7.004
Talang Muandau	285	4.261	4.546
Bukit Batu	18	2.729	2.747
Siak Kecil	161	5.202	5.363
Bandar Laksamana	399	2.606	3.005
Rupat	107	9.097	9.204
Rupat Utara	9	2.822	2.831
Bengkalis	60	6.934	6.994
Bantan	222	9.027	9.249
Bengkalis	2.394	60.682	63.076

<https://bengkalis.kab.bps.go.id>

Tabel
Table 6.32

Jumlah Usaha Pertanian Perorangan Menurut Kecamatan dan Kepemilikan Akses Terhadap Kredit Usaha Rakyat (KUR) Pertanian di Kabupaten Bengkalis (unit), 2023
Number of Individual Agricultural Holdings by Subdistrict and Ownership of Access to People's Business Credit for Agriculture in Bengkalis Regency (units), 2023

<i>Kecamatan Subdistrict</i>	<i>Memiliki Akses Terhadap Kredit Usaha Rakyat Having Access to People's Business Credit</i>	<i>Tidak Memiliki Akses Terhadap Kredit Usaha Rakyat Not Having Access to People's Business Credit</i>	<i>Jumlah Total</i>
(1)	(2)	(3)	(4)
Mandau	476	6.687	7.163
Pinggir	403	4.611	5.014
Bathin Solapan	258	6.791	7.049
Talang Muandau	285	4.275	4.560
Bukit Batu	18	2.750	2.768
Siak Kecil	161	5.253	5.414
Bandar Laksamana	399	2.619	3.018
Rupat	107	9.114	9.221
Rupat Utara	9	2.833	2.842
Bengkalis	60	7.054	7.114
Bantan	222	9.224	9.446
Bengkalis	2.398	61.211	63.609

<https://bengkalis.kab.bps.go.id>



Tabel
Table 6.33

Jumlah Rumah Tangga Usaha Pertanian Menurut Kecamatan dan Perlindungan Asuransi untuk Usaha Pertanian di Kabupaten Bengkalis (rumah tangga), 2023
Number of Agricultural Households by Subdistrict and Insurance Coverage for Agricultural Businesses in Bengkalis Regency (households), 2023

Kecamatan Subdistrict	Dilindungi Asuransi Covered by Insurance	Tidak Dilindungi Asuransi Not Covered by Insurance	Jumlah Total
(1)	(2)	(3)	(4)
Mandau	4	7.125	7.129
Pinggir	33	4.971	5.004
Bathin Solapan	3	7.001	7.004
Talang Muandau	-	4.546	4.546
Bukit Batu	17	2.730	2.747
Siak Kecil	5	5.358	5.363
Bandar Laksamana	21	2.984	3.005
Rupat	16	9.188	9.204
Rupat Utara	4	2.827	2.831
Bengkalis	28	6.966	6.994
Bantan	5	9.244	9.249
Bengkalis	136	62.940	63.076

<https://bengkaliskab.bps.go.id>

Tabel
Table

6.34

Jumlah Usaha Pertanian Perorangan Menurut Kecamatan dan Perlindungan Asuransi untuk Usaha Pertanian di Kabupaten Bengkulu (unit), 2023
Number of Individual Agricultural Holdings by Subdistrict and Insurance Coverage for Agricultural Businesses in Bengkulu Regency (units), 2023

<i>Kecamatan Subdistrict</i>	<i>Dilindungi Asuransi Covered by Insurance</i>	<i>Tidak Dilindungi Asuransi Not Covered by Insurance</i>	<i>Jumlah Total</i>
(1)	(2)	(3)	(4)
Mandau	4	7.159	7.163
Pinggir	33	4.981	5.014
Bathin Solapan	3	7.046	7.049
Talang Muandau	-	4.560	4.560
Bukit Batu	17	2.751	2.768
Siak Kecil	5	5.409	5.414
Bandar Laksamana	21	2.997	3.018
Rupat	16	9.205	9.221
Rupat Utara	4	2.838	2.842
Bengkalis	29	7.085	7.114
Bantan	5	9.441	9.446
Bengkalis	137	63.472	63.609

<https://bengkalis.kab.bps.go.id>



Tabel
Table 6.35

Jumlah Rumah Tangga Usaha Perkebunan Menurut Kecamatan dan Kepemilikan Surat Tanda Daftar Usaha Perkebunan Untuk Budi Daya (STD-B) di Kabupaten Bengkulu (rumah tangga), 2023
Number of Estate Crop Cultivation Households by Subdistrict and Ownership of the Certificate of Registration for Plantation Cultivation in Bengkulu Regency (households), 2023

Kecamatan Subdistrict	Memiliki STD-B Have a Certificate of Registration for Plantation Cultivation	Tidak Memiliki STD-B Not Having a Certificate of Registration for Plantation Cultivation	Jumlah Total
(1)	(2)	(3)	(4)
Mandau	4	4.385	4.389
Pinggir	38	4.233	4.271
Bathin Solapan	8	6.113	6.121
Talang Muandau	-	4.413	4.413
Bukit Batu	-	2.255	2.255
Siak Kecil	67	4.936	5.003
Bandar Laksamana	4	2.823	2.827
Rupat	19	8.580	8.599
Rupat Utara	-	2.413	2.413
Bengkalis	5	5.450	5.455
Bantan	3	8.398	8.401
Bengkalis	148	53.999	54.147

<https://bengkalis.kab.bps.go.id>

Tabel
Table

6.36

Jumlah Usaha Pertanian Perorangan Perkebunan Menurut Kecamatan dan Kepemilikan Surat Tanda Daftar Usaha Perkebunan Untuk Budi Daya (STD-B) di Kabupaten Bengkulu (unit), 2023
Number of Estate Crop Individual Agricultural Holdings by Subdistrict and Ownership of the Certificate of Registration for Plantation Cultivation in Bengkulu Regency (units), 2023

<i>Kecamatan Subdistrict</i>	<i>Memiliki STD-B Have a Certificate of Registration for Plantation Cultivation</i>	<i>Tidak Memiliki STD-B Not Having a Certificate of Registration for Plantation Cultivation</i>	<i>Jumlah Total</i>
(1)	(2)	(3)	(4)
Mandau	4	4.411	4.415
Pinggir	38	4.234	4.272
Bathin Solapan	8	6.120	6.128
Talang Muandau	-	4.426	4.426
Bukit Batu	-	2.266	2.266
Siak Kecil	67	4.963	5.030
Bandar Laksamana	4	2.834	2.838
Rupat	19	8.591	8.610
Rupat Utara	-	2.420	2.420
Bengkalis	5	5.489	5.494
Bantan	3	8.496	8.499
Bengkalis	148	54.250	54.398

<https://bengkalis.kab.bps.go.id>



Tabel
Table 6.37

Jumlah Rumah Tangga Usaha Pertanian di Wilayah Perkotaan Menurut Kecamatan dan Penggunaan Lahan Terbatas untuk Usaha Pertanian di Kabupaten Bengkalis (rumah tangga), 2023
Number of Agricultural Households in Urban Areas by Subdistrict and Limited Land Use for Agricultural Businesses in Bengkalis Regency (households), 2023

<i>Kecamatan Subdistrict</i>	<i>Melakukan Usaha Pertanian di Lahan Terbatas Engaging in Agriculture on Limited Land</i>	<i>Tidak Melakukan Usaha Pertanian di Lahan Terbatas Not Engaging in Agriculture on Limited Land</i>	<i>Jumlah Total</i>
(1)	(2)	(3)	(4)
Mandau	1.624	3.954	5.578
Pinggir	257	1.529	1.786
Bathin Solapan	224	4.300	4.524
Talang Muandau	97	272	369
Bukit Batu	104	1.218	1.322
Siak Kecil	-	453	453
Bandar Laksamana	-	-	-
Rupat	-	899	899
Rupat Utara	-	451	451
Bengkalis	455	1.789	2.244
Bantan	-	841	841
Bengkalis	2.761	15.706	18.467

<https://bengkalis.kab.bps.go.id>

Tabel
Table

6.38

Jumlah Usaha Pertanian Perorangan di Wilayah Perkotaan Menurut Kecamatan dan Penggunaan Lahan Terbatas untuk Usaha Pertanian di Kabupaten Bengkalis (unit), 2023
Number of Individual Agricultural Holdings in Urban Areas by Subdistrict and Limited Land Use for Agricultural Businesses in Bengkalis Regency (units), 2023

<i>Kecamatan Subdistrict</i>	<i>Melakukan Usaha Pertanian di Lahan Terbatas Engaging in Agriculture on Limited Land</i>	<i>Tidak Melakukan Usaha Pertanian di Lahan Terbatas Not Engaging in Agriculture on Limited Land</i>	<i>Jumlah Total</i>
(1)	(2)	(3)	(4)
Mandau	1.624	3.961	5.585
Pinggir	258	1.530	1.788
Bathin Solapan	231	4.335	4.566
Talang Muandau	97	274	371
Bukit Batu	104	1.225	1.329
Siak Kecil	-	465	465
Bandar Laksamana	-	-	-
Rupat	-	900	900
Rupat Utara	-	452	452
Bengkalis	456	1.815	2.271
Bantan	-	917	917
Bengkalis	2.770	15.874	18.644

<https://bengkaliskab.bps.go.id>



Tabel
Table 6.39

Jumlah Rumah Tangga Usaha Pertanian di Wilayah Perkotaan Menurut Kecamatan dan Penggunaan Media Pot dan Sejenisnya untuk Usaha Pertanian di Kabupaten Bengkalis (rumah tangga), 2023
Number of Agricultural Households in Urban Areas by Subdistrict and the Use of Potting Media and Similar Materials for Agricultural Businesses in Bengkalis Regency (households), 2023

<i>Kecamatan Subdistrict</i>	<i>Menggunakan Media Pot dan Sejenisnya Using Potting Media and Similar Items</i>	<i>Tidak Menggunakan Media Pot dan Sejenisnya Not Using Potting Media and Similar Items</i>	<i>Jumlah Total</i>
(1)	(2)	(3)	(4)
Mandau	14	5.564	5.578
Pinggir	96	1.690	1.786
Bathin Solapan	5	4.519	4.524
Talang Muandau	-	369	369
Bukit Batu	2	1.320	1.322
Siak Kecil	-	453	453
Bandar Laksamana	-	-	-
Rupat	-	899	899
Rupat Utara	-	451	451
Bengkalis	33	2.211	2.244
Bantan	-	841	841
Bengkalis	150	18.317	18.467

<https://bengkalis.kab.bps.go.id>

Tabel
Table

6.40

Jumlah Usaha Pertanian Perorangan di Wilayah Perkotaan Menurut Kecamatan dan Penggunaan Media Pot dan Sejenisnya untuk Usaha Pertanian di Kabupaten Bengkulu (unit), 2023
Number of Individual Agricultural Holdings in Urban Areas by Subdistrict and the Use of Potting Media and Similar Materials for Agricultural Businesses in Bengkulu Regency (units), 2023

<i>Kecamatan Subdistrict</i>	<i>Menggunakan Media Pot dan Sejenisnya Using Potting Media and Similar Items</i>	<i>Tidak Menggunakan Media Pot dan Sejenisnya Not Using Potting Media and Similar Items</i>	<i>Jumlah Total</i>
(1)	(2)	(3)	(4)
Mandau	14	5.571	5.585
Pinggir	96	1.692	1.788
Bathin Solapan	5	4.561	4.566
Talang Muandau	-	371	371
Bukit Batu	2	1.327	1.329
Siak Kecil	-	465	465
Bandar Laksamana	-	-	-
Rupat	-	900	900
Rupat Utara	-	452	452
Bengkalis	33	2.238	2.271
Bantan	-	917	917
Bengkalis	150	18.494	18.644

<https://bengkalis.kab.bps.go.id>



Tabel
Table 6.41

Jumlah Rumah Tangga Usaha Pertanian di Wilayah Perkotaan Menurut Kecamatan dan Penggunaan Teknologi Hidroponik, Aquaponik, Vertikulture, Media Terpal, dan Sejenisnya di Kabupaten Bengkulu (rumah tangga), 2023
Number of Agricultural Households in Urban Areas by Subdistrict and the Use of Hydroponic, Aquaponic, Verticulture, Tarpaulin Media and Similar Technology in Bengkulu Regency (households), 2023

<i>Kecamatan Subdistrict</i>	<i>Menggunakan Teknologi Using Technology</i>	<i>Tidak Menggunakan Teknologi Not Using Technology</i>	<i>Jumlah Total</i>
(1)	(2)	(3)	(4)
Mandau	6	5.572	5.578
Pinggir	2	1.784	1.786
Bathin Solapan	9	4.515	4.524
Talang Muandau	-	369	369
Bukit Batu	1	1.321	1.322
Siak Kecil	-	453	453
Bandar Laksamana	-	-	-
Rupat	-	899	899
Rupat Utara	-	451	451
Bengkalis	-	2.244	2.244
Bantan	-	841	841
Bengkalis	18	18.449	18.467

Tabel
Table 6.42

Jumlah Usaha Pertanian Perorangan di Wilayah Perkotaan Menurut Kecamatan dan Penggunaan Teknologi Hidroponik, Aquaponik, Vertikulture, Media Terpal, dan Sejenisnya di Kabupaten Bengkalis (unit), 2023
Number of Individual Agricultural Holdings in Urban Areas by Subdistrict and the Use of Hydroponic, Aquaponic, Vertical Culture, Tarpaulin Media and Similar Technology in Bengkalis Regency (units), 2023

Kecamatan Subdistrict	Menggunakan Teknologi Using Technology	Tidak Menggunakan Teknologi Not Using Technology	Jumlah Total
(1)	(2)	(3)	(4)
Mandau	6	5.579	5.585
Pinggir	2	1.786	1.788
Bathin Solapan	9	4.557	4.566
Talang Muandau	-	371	371
Bukit Batu	1	1.328	1.329
Siak Kecil	-	465	465
Bandar Laksamana	-	-	-
Rupat	-	900	900
Rupat Utara	-	452	452
Bengkalis	-	2.271	2.271
Bantan	-	917	917
Bengkalis	18	18.626	18.644

<https://bengkalis.kab.bps.go.id>

Daftar Pustaka

References

- Badan Pusat Statistik. 2013. *Angka Nasional Hasil Pencacahan Lengkap Sensus Pertanian 2013*. Jakarta: BPS
- Badan Pusat Statistik. 2022. *Pedoman Petugas Lapangan Usaha Pertanian Perorangan (UTP) PAPI Sensus Pertanian 2023 Pencacahan Lengkap*. Jakarta: BPS
- Badan Pusat Statistik. 2022. *Pedoman Petugas Lapangan Usaha Pertanian Perorangan (UTP) CAPI Sensus Pertanian 2023 Pencacahan Lengkap*. Jakarta: BPS
- Badan Pusat Statistik. 2022. *Pedoman Petugas Lapangan Usaha Perusahaan Pertanian Berbadan Hukum (UPB) Sensus Pertanian 2023 Pencacahan Lengkap*. Jakarta: BPS
- Food and Agriculture Organization. 2015. *World Programme For The Census of Agriculture 2020. Volume 1. Programme, Concepts, and Definitions*. Roma: FAO
- Food and Agriculture Organization. 2015. *World Programme For The Census of Agriculture 2020. Volume 2. Operational Guidelines*. Roma: FAO
- Kementerian Pertanian Republik Indonesia. *Peraturan Menteri Pertanian Republik Indonesia Nomor 04 Tahun 2019 Tentang Pedoman Gerakan Pembangunan Sumber Daya Manusia Pertanian Menuju Lumbung Pangan Dunia 2045*.

<https://bengkaliskab.bps.go.id>



Kunjungi/Access

https://sensus.bps.go.id/metadata_kegiatan/index/st2023

untuk informasi lengkap metadata statistik
ST2023/*for more information about ST2023
statistical metadata*

Tabel Lengkap Tahap II
Complete Table Edition 2



DATA

MENCERDASKAN BANGSA

— *Enlighten The Nation* —



**BADAN PUSAT STATISTIK
KABUPATEN BENGKALIS
BPS-STATISTICS BENGKALIS REGENCY**

Jl. Antara No. 439, 28714
Telp: (+62) 812 9990 1408, Email: bps1408@bps.go.id
Homepage: <https://www.bengkaliskabbps.go.id>