

Katalog BPS : 1102001.1408031

# KECAMATAN RUPAT UTARA DALAM ANGKA 2016



BADAN PUSAT STATISTIK  
KABUPATEN BENGKALIS

**KECAMATAN**

**RUPAT UTARA DALAM ANGKA**

**2016**



**BADAN PUSAT STATISTIK  
KABUPATEN BENGKALIS**

# **Kecamatan Rupa Utara Dalam Angka 2016**

**No. Publikasi** : 14080.1607

**Katalog** : 1102001.1408031

**Ukuran Buku** : 14,8 cm x 21 cm

**Jumlah Halaman** : vii + 73 halaman

**Naskah:**

Badan Pusat Statistik Kabupaten Bengkalis

**Gambar Cover oleh:**

Badan Pusat Statistik Kabupaten Bengkalis

**Ilustrasi Cover:**

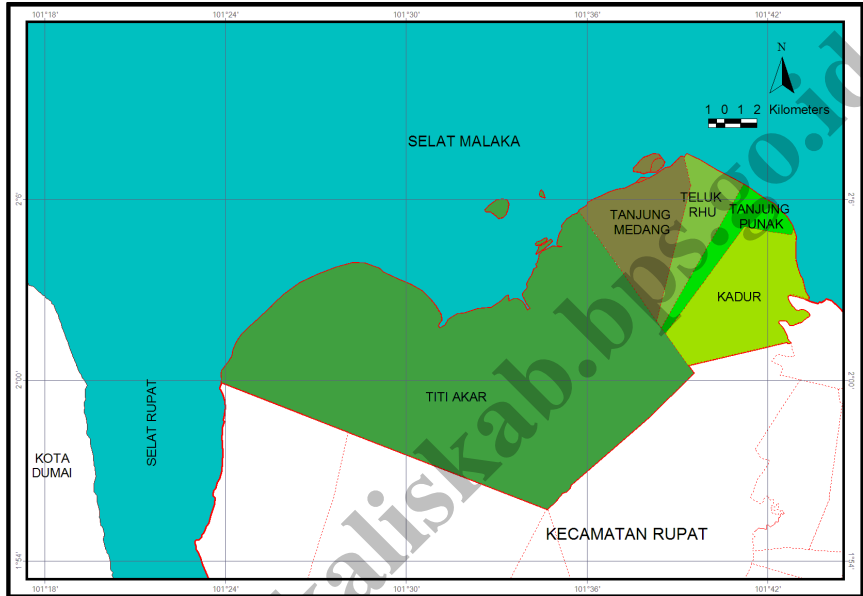
Pantai Rupa Utara Utara/*Rupa Utara Beach*

**Diterbitkan oleh:**

© BPS Kabupaten Bengkalis

**Dilarang mengumumkan, mendistribusikan, mengomunikasikan, dan/atau mengandakan sebagian atau seluruh isi buku ini untuk tujuan komersial tanpa izin tertulis dari Badan Pusat Statistik**

## PETA WILAYAH KECAMATAN RUPAT UTARA



<http://bengkalis.kab.bps.go.id>

**KEPALA BPS KABUPATEN BENGKALIS**



**Guswandi, SST**



## KATA PENGANTAR

Kecamatan Rupert Utara Dalam Angka 2016 merupakan publikasi tahunan yang diterbitkan oleh BPS Kabupaten Bengkalis. Disadari bahwa publikasi ini belum sepenuhnya memenuhi harapan pihak pemakai data khususnya para perencana, namun diharapkan dapat membantu melengkapi penyusunan rencana pembangunan di Kecamatan Rupert Utara.

Publikasi ini dapat terwujud berkat kerja sama dan bantuan dari berbagai pihak baik instansi pemerintah maupun swasta. Kepada semua pihak yang telah memberikan bantuan disampaikan penghargaan dan terima kasih yang sebesar-besarnya.

Walaupun publikasi ini telah disiapkan sebaik-baiknya, namun disadari masih ada kekurangan dan kesalahan yang terjadi. Untuk perbaikan publikasi ini, tanggapan dan saran yang bersifat konstruktif dari para pemakai sangat diharapkan.

Bengkalis, Juli 2016  
Kepala BPS  
Kabupaten Bengkalis

Guswandi, SST

## DAFTAR ISI

Peta Wilayah Kecamatan Rupert Utara .....	iii
Kepala BPS Kabupaten Bengkalis .....	iv
Kata Pengantar .....	v
Daftar Isi .....	vi
Penjelasan Umum .....	vii
1 Geografis .....	1
2 Pemerintahan .....	7
3 Penduduk .....	14
4 Sosial .....	19
5 Pertanian .....	49
6 Industri dan Perdagangan .....	58
7 Transportasi dan Pariwisata .....	61
8 Keuangan .....	66

## PENJELASAN UMUM/EXPLANATORY NOTES

Tanda-tanda, satuan-satuan, dan lain-lainnya yang digunakan dalam publikasi ini adalah sebagai berikut:

### 1. TANDA-TANDA/SYMBOLS

Data tidak tersedia	: ...
Tidak ada atau nol	: –
Data dapat diabaikan	: 0
Tanda decimal	: ,
Data tidak dapat ditampilkan	: NA
Angka perkiraan	: <sup>e</sup>
Angka sementara	: x
Angka sangat sementara	: xx
Angka diperbaiki	: r

### 2. SATUAN/UNITS

hektar (ha)	: 10 000 m <sup>2</sup>
kilometer (km)	: 1 000 meter (m)
knot	: 1,8523 km/jam
kuintal	: 100 kg
ton	: 1 000 kg

Satuan lain: buah, dus, butir, helai/lembar, kaleng, batang, pulsa, ton kilometer (ton-km), jam, menit, persen (%).

Perbedaan angka di belakang koma disebabkan oleh pembulatan angka.



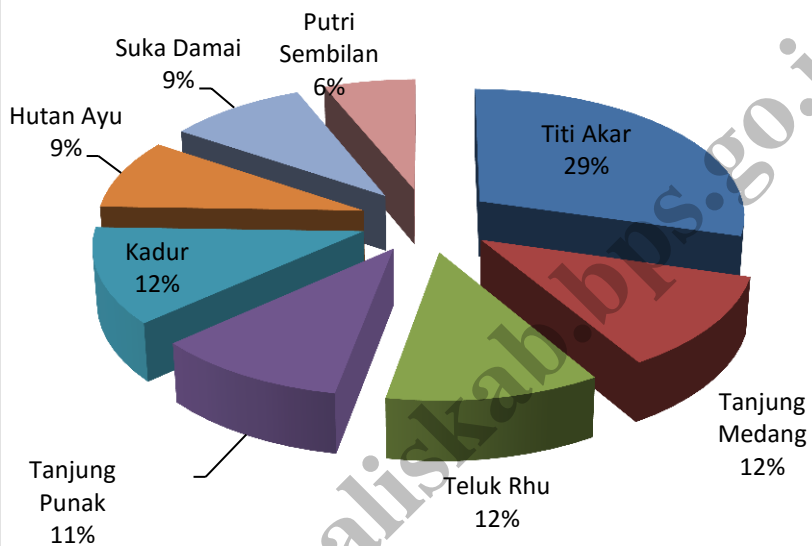
## GEOGRAFIS

Secara geografis, kecamatan Rupert Utara berbatasan dengan Selat Malaka disebelah utara, barat dan timur, dan berbatasan dengan kecamatan Rupert disebelah selatan. Mulai Desember 2015 jumlah desa di Rupert Utara menjadi delapan desa yang sebelumnya berjumlah lima desa. Desa-desa baru tersebut yaitu Hutan Ayu, Suka Damai, Putri Sembilan. Desa Hutan Ayu dan desa Suka Damai merupakan pecahan dari desa induk yaitu desa Titiakar, sedangkan desa putri Sembilan pecahan dari desa induk yaitu desa Kadur.

Berdasarkan data dari kantor kecamatan Rupert Utara, luas wilayah kecamatan Rupert Utara adalah 628,50 km<sup>2</sup>, dengan desa terluas adalah desa Titi Akar dengan luas 185 km<sup>2</sup> atau sebesar 29,44% dari luas keseluruhan kecamatan Rupert Utara. Dan desa terkecil adalah desa Putri Sembilan dengan luas 39 km<sup>2</sup> atau 6,21% dari luas keseluruhan.

Desa dengan jarak lurus terjauh dari ibukota kecamatan Rupert Utara adalah desa Titi Akar dengan jarak lurus 25 km. Dan jarak terdekat adalah desa Tanjung Medang sebagai ibukota kecamatan Rupert Utara.

## Luas Wilayah Kecamatan Menurut Desa



Tabel 1.1 Luas Wilayah Kecamatan Menurut Desa Tahun 2015

Desa/Kelurahan <i>Villages</i>	Luas Wilayah	Persentase
(1)	(2)	(3)
Titi Akar	185,0	29,44
Tanjung Medang	75,0	11,93
Teluk Rhu	72,5	11,54
Tanjung Punak	66,0	10,50
Kadur	76,0	12,09
Hutan Ayu	56,0	8,91
Suka Damai	59,0	9,39
Putri Sembilan	39,0	6,21
<b>Jumlah/Total</b>	<b>628,50</b>	<b>100,00</b>

Sumber : Kantor Camat Rupert Utara

Tabel 1.2 Jarak Lurus Antara Pusat Pemerintahan Desa Dengan Ibukota Kecamatan Tahun 2015

Desa/Kelurahan	Jarak Lurus
(1)	(2)
Titi Akar	25
Tanjung Medang	3
Teluk Rhu	6
Tanjung Punak	8
Kadur	15
Hutan Ayu	17
Suka Damai	22
Putri Sembilan	12

Sumber : Kantor Camat Rupal Utara

Tabel 1.3

Letak Geografis Desa/Kelurahan Tahun 2015

Desa/Kelurahan	Letak Geografis (√)			
	Pesisir/tepi laut/pantai	Lembah/ daerah aliran sungai	Lereng/ punggung bukit	Dataran
(1)	(2)	(3)	(4)	(5)
Titi Akar	√	-	-	-
Tanjung Medang	√	-	-	-
Teluk Rhu	√	-	-	-
Tanjung Punak	√	-	-	-
Kadur	√	-	-	-
Hutan Ayu	√	-	-	-
Suka Damai	√	-	-	-
Putri Sembilan	√	-	-	-
<b>Jumlah Total</b>	<b>8</b>	<b>-</b>	<b>-</b>	<b>-</b>

Sumber : Kantor Camat Rupert Utara

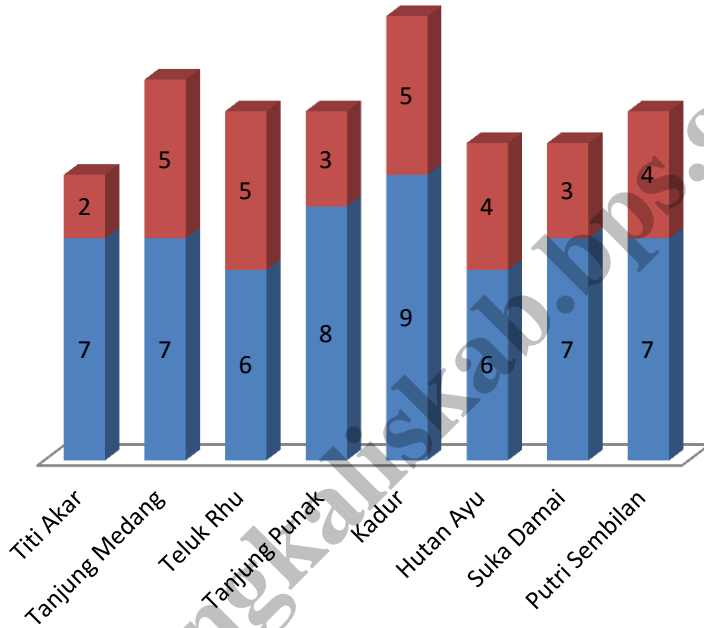
## **PEMERINTAHAN**

Kecamatan Rupert Utara mempunyai Delapan desa yang telah definitif, yaitu desa Titi Akar, Tanjung Medang, Teluk Rhu, Tanjung Punak, Kadur, Hutan Ayu, Suka Damai, dan Putri Sembilan. Kedelapan desa tersebut merupakan desa swadaya.

Sampai akhir tahun 2015, terdapat 38 RW dan 81 RT di kecamatan Rupert Utara dengan perangkat desa sebanyak 88 orang.

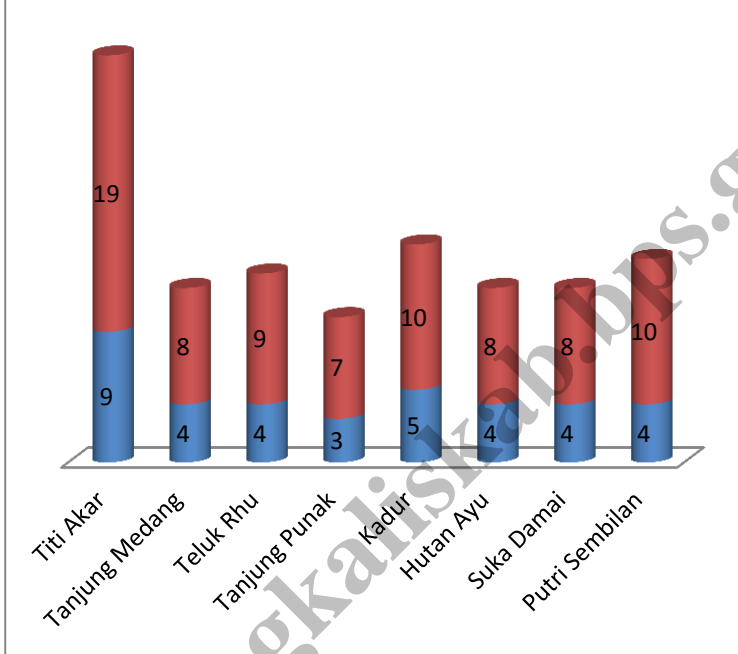
### Jumlah perangkat Desa Menurut Jenis Kelamin dan Desa

■ Laki-laki ■ Perempuan



### Jumlah RW dan RT Menurut Desa

■ RW ■ RT





Tabel 2.1 Nama Pejabat Dalam Struktur Pemerintahan di Kecamatan Menurut Jabatan Tahun 2015

Jabatan	Nama
(1)	(2)
Camat	DRS. SYAFRUDDIN
Sekretaris Camat	JUNDI MUSTARI, SE
Kasi Pemerintahan	ISTAR
Kasi PMD	-
Kasi SosBud	-
Kasi Tramtib	PANUT
Kasubag Keuangan	-
Kasubag Umum	SRI ERNAWATI
Kasubab Perencanaan Program	HARIADI, S.Sos

Sumber : Kantor Camat Rupert Utara

Tabel 2.2

## Nama Kepala Desa Menurut Desa Tahun 2015

Desa	Nama Kepala Desa
(1)	(2)
Titi Akar	SUKARTO
Tanjung Medang	MUHAMMAD ALI
Teluk Rhu	HAMZAH
Tanjung Punak	ISMAIL Z
Kadur	TUMADI
Hutan Ayu	PANUT
Suka Damai	HARIADI, S.Sos
Putri Sembilan	HAZRI

Sumber : Kantor Camat Rupert Utara

Tabel 2.3 Jumlah Perangkat Desa Menurut Desa dan Jenis Kelamin Tahun 2015

Desa/Kelurahan	Perangkat Desa		
	Laki-laki	Perempuan	Jumlah
(1)	(2)	(3)	(4)
Titi Akar	7	2	9
Tanjung Medang	7	5	12
Teluk Rhu	6	5	11
Tanjung Punak	8	3	11
Kadur	9	5	14
Hutan Ayu	6	4	10
Suka Damai	7	3	10
Putri Sembilan	7	4	11
<b>Jumlah Total</b>	<b>57</b>	<b>31</b>	<b>88</b>

Sumber : Kantor Camat Rupert Utara

Tabel 2.4 Desa/Kelurahan Menurut Status Hukum Tahun 2015

Desa/Kelurahan	Status Hukum			
	Definitif	Persiapan	UPT	PMT
(1)	(2)	(3)	(4)	(5)
Titi Akar	√	-	-	-
Tanjung Medang	√	-	-	-
Teluk Rhu	√	-	-	-
Tanjung Punak	√	-	-	-
Kadur	√	-	-	-
Hutan Ayu	√	-	-	-
Suka Damai	√	-	-	-
Putri Sembilan	√	-	-	-
<b>Jumlah</b>	<b>8</b>	<b>-</b>	<b>-</b>	<b>-</b>

Sumber : Kantor Camat Rupert Utara

Tabel 2.5 Desa/Kelurahan Menurut Status Pemerintahan Tahun 2015

Desa/Kelurahan	Status Pemerintahan	
	Desa	Kelurahan
(1)	(2)	(3)
Titi Akar	√	-
Tanjung Medang	√	-
Teluk Rhu	√	-
Tanjung Punak	√	-
Kadur	√	-
Hutan Ayu	√	-
Suka Damai	√	-
Putri Sembilan	√	-
Jumlah	8	-

Sumber : Kantor Camat Rupert Utara

Tabel 2.6 Desa/Kelurahan Menurut Klasifikasi Tahun 2015

Desa/Kelurahan	Klasifikasi		
	Swadaya	Swakarsa	Swasembada
(1)	(2)	(3)	(4)
Titi Akar	√	-	-
Tanjung Medang	√	-	-
Teluk Rhu	√	-	-
Tanjung Punak	√	-	-
Kadur	√	-	-
Hutan Ayu	√	-	-
Suka Damai	√	-	-
Putri Sembilan	√	-	-
<b>Jumlah</b>	<b>8</b>	<b>-</b>	<b>-</b>

Sumber : Kantor Camat Rupert Utara

Tabel 2.7 Jumlah RW dan RT Menurut Desa/Kelurahan Tahun 2015

Desa/Kelurahan	Jumlah	
	RW	RT
(1)	(2)	(3)
Titi Akar	9	19
Tanjung Medang	4	8
Teluk Rhu	4	9
Tanjung Punak	3	7
Kadur	5	10
Hutan Ayu	4	8
Suka Damai	4	8
Putri Sembilan	4	10
<b>Jumlah Total</b>	<b>37</b>	<b>79</b>

Sumber : Kantor Camat Rupert Utara

## KEPENDUDUKAN

Jumlah penduduk kecamatan Rupert Utara pada tahun 2015 berjumlah 14.030 jiwa, yang terdiri dari 7.278 jiwa adalah laki-laki dan 6.752 jiwa adalah perempuan. Data Kependudukan untuk desa Baru seperti Hutan Ayu, Suka Damai, Putri Sembilan Masih tergabung dengan data desa induk. Dengan sex rasio sebesar 108, menunjukkan tidak adanya perbedaan yang besar untuk komposisi jumlah penduduk laki-laki dan perempuan, karena dalam 100 orang perempuan terdapat 108 orang laki-laki.

Dengan luas wilayah kecamatan Rupert Utara 628,50 km<sup>2</sup> dan jumlah penduduknya 14.030 jiwa, ternyata menghasilkan kepadatan penduduk sebesar 23 yang artinya dalam setiap 1 km<sup>2</sup> dihuni oleh sekitar 23 orang.

Berdasarkan kelompok umurnya, jumlah warga terbanyak di kecamatan Rupert Utara berada di kelompok umur 15-19 tahun, diikuti oleh kelompok umur 10-14 tahun dan 20-24 tahun.

Di Kecamatan Rupert Utara terdapat 3.488 jumlah keluarga. Rata-rata jumlah anggota keluarga adalah empat orang.



Tabel 3.1

Sex Rasio Warga Menurut Desa Tahun 2015

Desa	Jumlah Warga		Sex Rasio
	Laki-laki	Perempuan	
(1)	(2)	(3)	(4)
Titi Akar	2.713	2.577	105
Tanjung Medang	1.262	1.264	100
Teluk Rhu	1.121	1.330	84
Tanjung Punak	411	394	104
Kadur	1.609	1.502	107
Hutan Ayu	*	*	*
Suka Damai	*	*	*
Putri Sembilan	*	*	*
<b>Jumlah Total</b>	<b>7.116</b>	<b>7.067</b>	<b>101</b>

Sumber : UPTD Dinas Catatan Sipil, Kependudukan, dan Transmigrasi Kecamatan Rupert Utara, Diolah

Tabel 3.2                      Kepadatan Warga Menurut Desa/Kelurahan  
Tahun 2015

Desa/Kelurahan	Jumlah Warga	Luas Wilayah	Kepadatan
(1)	(2)	(3)	(4)
Titi Akar	5.290	300,00	17,63
Tanjung Medang	2.526	75,00	33,68
Teluk Rhu	2.451	72,50	33,81
Tanjung Punak	805	66,00	12,20
Kadur	3.111	115,00	27,05
Hutan Ayu	*	*	*
Suka Damai	*	*	*
Putri Sembilan	*	*	*
<b>Jumlah Total</b>	<b>14.183</b>	<b>628,50</b>	<b>22,57</b>

Sumber : UPTD Dinas Catatan Sipil, Kependudukan, dan  
Transmigrasi Kecamatan Rupert Utara, Diolah

Tabel 3.3 Jumlah Warga Menurut Kelompok Usia Tahun 2015

Kelompok Umur	Jumlah Warga	Persentase (%)
(1)	(2)	(3)
0-4	1.096	7,73
5-9	1.331	9,38
10-14	1.427	10,06
15-19	1.470	10,36
20-24	1.387	9,78
25-29	1.240	8,74
30-34	1.158	8,16
35-39	936	6,60
40-44	890	6,28
45-49	841	5,93
50-54	791	5,58
55-59	569	4,01
60-64	491	3,46
65-69	322	2,27
70-74	131	0,92
75+	103	0,73
<b>Jumlah Total</b>	<b>14.183</b>	<b>100</b>

Sumber : UPTD Dinas Catatan Sipil, Kependudukan, dan Transmigrasi Kecamatan Rupert Utara, Diolah

Tabel 3.4 Jumlah Keluarga Menurut Desa/Kelurahan Tahun 2015

Desa/Kelurahan	Jumlah Keluarga	Persentase (%)
(1)	(2)	(3)
Titi Akar	1.279	36,67
Tanjung Medang	641	18,38
Teluk Rhu	600	17,20
Tanjung Punak	208	5,96
Kadur	760	21,79
Hutan Ayu	*	*
Suka Damai	*	*
Putri Sembilan	*	*
<b>Jumlah Total</b>	<b>3.488</b>	<b>100</b>

Sumber : UPTD Dinas Catatan Sipil, Kependudukan, dan Transmigrasi Kecamatan Rupert Utara, Diolah

Tabel 3.5 Rata-Rata Jumlah Warga per Keluarga Menurut Desa/Kelurahan Tahun 2015

Desa/Kelurahan	Jumlah Warga	Jumlah Keluarga	Rata-rata
(1)	(2)	(3)	(4)
Titi Akar	5.290	1.279	4,14
Tanjung Medang	2.526	641	3,94
Teluk Rhu	2.451	600	4,09
Tanjung Punak	805	208	3,87
Kadur	3.111	760	4,09
Hutan Ayu	*	*	*
Suka Damai	*	*	*
Putri Sembilan	*	*	*
<b>Jumlah Total</b>	<b>14.183</b>	<b>3.488</b>	<b>4,07</b>

Sumber : UPTD Dinas Catatan Sipil, Kependudukan, dan Transmigrasi Kecamatan Rupert Utara, Diolah

Tabel 3.6 Penduduk Kecamatan Rupert Utara Tahun 2006 - 2015

Tahun	Laki-laki	Perempuan	Jumlah
(1)	(2)	(3)	(4)
2006	5.786	5.583	11.369
2007	5.890	5.708	11.598
2008	5.996	5.836	11.832
2009	6.104	5.967	12.071
2010	6.741	6.279	13.020
2011	6.835	6.372	13.207
2012	7.082	6.655	13.737
2013	7.114	6.672	13.786
2014	7.220	6.779	13.999
2015	7.303	6.898	14.201

Sumber : BPS Kabupaten Bengkulu

## SOSIAL

Pada tahun 2015, kecamatan Rupert Utara mempunyai 5 TK, 13 SD, 4 SLTP, 2 SMK dan 1 SMU. Dengan rasio jumlah murid terhadap guru untuk masing-masing tingkat pendidikan adalah 11,52 untuk TK; 14,35 untuk SD; 14,41 untuk SLTP; 3,28 untuk SMK; dan 16,33 untuk SMU. Rasio terbesar dimiliki oleh tingkat pendidikan SMU, yaitu sebesar 16,33; yang artinya satu orang guru harus membimbing sekitar 16 orang murid. Semakin tinggi rasio, semakin banyak murid yang harus dibimbing oleh satu orang guru.

Kecamatan Rupert Utara hanya memiliki satu madrasah tsanawiyah dan satu madrasah aliyah di desa Kadur. Dengan jumlah murid dan guru masing-masing 91 dan 14 orang untuk madrasah tsanawiyah sedangkan untuk madrasah aliyah 35 dan 16.

Untuk sarana kesehatan, berdasarkan data dari Dinas Kesehatan Kecamatan Rupert Utara, terdapat 1 puskesmas, 5 puskesmas pembantu dengan tenaga kesehatan sebanyak 12 orang, yaitu 3 dokter umum, 1 dokter gigi dan 8 bidan di semua desa di kecamatan Rupert Utara.

Untuk sarana ibadah, terdapat 15 mesjid dan 12 langgar/mushola yang tersebar di semua desa di kecamatan Rupert Utara. Juga terdapat 3 gereja dan 7 wihara/klenteng.

Tabel 4.1 Jumlah Taman Kanak-Kanak Menurut Desa/Kelurahan Tahun 2015

Desa/Kelurahan	Jumlah TK		
	Negeri	Swasta	Jumlah
(1)	(2)	(3)	(4)
Titi Akar	-	1	1
Tanjung Medang	-	1	1
Teluk Rhu	-	1	1
Tanjung Punak	-	1	1
Kadur	-	1	1
Hutan Ayu	-	-	-
Suka Damai	-	-	-
Putri Sembilan	-	-	-
<b>Jumlah Total</b>	-	5	5

Sumber : UPTD Dinas Pendidikan, Pemuda, dan Olahraga Kecamatan Rupert Utara



Tabel 4.2.1 Jumlah Murid Taman Kanak-Kanak Menurut Desa/Kelurahan Tahun 2015

Desa/Kelurahan	Jumlah Murid		
	Negeri	Swasta	Jumlah
(1)	(2)	(3)	(4)
Titi Akar	-	35	35
Tanjung Medang	-	36	36
Teluk Rhu	-	42	42
Tanjung Punak	-	63	63
Kadur	-	112	112
Hutan Ayu	-	-	-
Suka Damai	-	-	-
Putri Sembilan	-	-	-
<b>Jumlah Total</b>	-	<b>288</b>	<b>288</b>

Sumber : UPTD Dinas Pendidikan, Pemuda, dan Olahraga Kecamatan Rupert Utara

Tabel 4.2.2 Jumlah Murid Taman Kanak-Kanak Menurut Desa/Kelurahan dan Jenis Kelamin Tahun 2015

Desa/Kelurahan	Jumlah Murid		
	Laki-laki	Perempuan	Jumlah
(1)	(2)	(3)	(4)
Titi Akar	19	16	35
Tanjung Medang	12	24	36
Teluk Rhu	20	22	42
Tanjung Punak	28	35	63
Kadur	53	59	112
Hutan Ayu	-	-	-
Suka Damai	-	-	-
Putri Sembilan	-	-	-
<b>Jumlah Total</b>	<b>132</b>	<b>156</b>	<b>288</b>

Sumber : UPTD Dinas Pendidikan, Pemuda, dan Olahraga Kecamatan Rukat Utara

Tabel 4.3.1 Jumlah Guru Taman Kanak-Kanak Menurut Desa/Kelurahan Tahun 2015

Desa/Kelurahan	Jumlah Guru		
	Negeri	Swasta	Jumlah
(1)	(2)	(3)	(4)
Titi Akar	-	5	5
Tanjung Medang	-	4	4
Teluk Rhu	-	6	6
Tanjung Punak	-	4	4
Kadur	-	6	6
Hutan Ayu	-	-	-
Suka Damai	-	-	-
Putri Sembilan	-	-	-
<b>Jumlah Total</b>	-	25	25

Sumber : UPTD Dinas Pendidikan, Pemuda, dan Olahraga Kecamatan Rupa Utara

Tabel 4.3.2 Jumlah Guru Taman Kanak-Kanak Menurut Desa/Kelurahan dan Jenis Kelamin Tahun 2015

Desa/Kelurahan	Jumlah Guru		
	Laki-laki	Perempuan	Jumlah
(1)	(2)	(3)	(4)
Titi Akar	0	5	5
Tanjung Medang	0	4	4
Teluk Rhu	1	5	6
Tanjung Punak	0	4	4
Kadur	1	5	6
Hutan Ayu	-	-	-
Suka Damai	-	-	-
Putri Sembilan	-	-	-
<b>Jumlah Total</b>	<b>2</b>	<b>23</b>	<b>25</b>

Sumber : UPTD Dinas Pendidikan, Pemuda, dan Olahraga Kecamatan Rukat Utara

Tabel 4.4 Rasio Murid Terhadap Guru Taman Kanak-Kanak Menurut Desa/Kelurahan Tahun 2015

Desa/Kelurahan	Jumlah		Rasio
	Murid	Guru	
(1)	(2)	(3)	(4)
Titi Akar	35	5	7,00
Tanjung Medang	36	4	9,00
Teluk Rhu	42	6	7,00
Tanjung Punak	63	4	15,75
Kadur	112	6	18,67
Hutan Ayu	-	-	-
Suka Damai	-	-	-
Putri Sembilan	-	-	-
<b>Jumlah Total</b>	<b>288</b>	<b>25</b>	<b>11,52</b>

Sumber : UPTD Dinas Pendidikan, Pemuda, dan Olahraga Kecamatan Rupert Utara

Tabel 4.5 Jumlah Sekolah Dasar Menurut Desa/Kelurahan Tahun 2015

Desa/Kelurahan	Jumlah SD		
	Negeri	Swasta	Jumlah
(1)	(2)	(3)	(4)
Titi Akar	3	-	3
Tanjung Medang	1	1	2
Teluk Rhu	1	-	1
Tanjung Punak	1	-	1
Kadur	2	-	2
Hutan Ayu	-	1	1
Suka Damai	2	-	2
Putri Sembilan	1	-	1
<b>Jumlah Total</b>	<b>11</b>	<b>2</b>	<b>13</b>

Sumber : UPTD Dinas Pendidikan, Pemuda, dan Olahraga Kecamatan Rupert Utara

Tabel 4.6.1 Jumlah Murid Sekolah Dasar Menurut Desa/Kelurahan Tahun 2015

Desa/Kelurahan	Jumlah Murid		
	Negeri	Swasta	Jumlah
(1)	(2)	(3)	(4)
Titi Akar	490	-	490
Tanjung Medang	327	153	480
Teluk Rhu	301	-	301
Tanjung Punak	109	-	109
Kadur	364	-	364
Hutan Ayu	-	121	121
Suka Damai	324	-	324
Putri Sembilan	93	-	93
<b>Jumlah Total</b>	<b>2.008</b>	<b>274</b>	<b>2.282</b>

Sumber : UPTD Dinas Pendidikan, Pemuda, dan Olahraga Kecamatan Rupert Utara

Tabel 4.6.2 Jumlah Murid Sekolah Dasar Menurut Desa/Kelurahan dan Jenis Kelamin Tahun 2015

Desa/Kelurahan <i>Villages</i>	Jumlah Murid		
	Laki-laki	Perempuan	Jumlah
(1)	(2)	(3)	(4)
Titi Akar	233	257	490
Tanjung Medang	231	249	480
Teluk Rhu	150	151	301
Tanjung Punak	62	47	109
Kadur	190	174	364
Hutan Ayu	61	60	121
Suka Damai	166	158	324
Putri Sembilan	44	49	93
<b>Jumlah Total</b>	<b>1.137</b>	<b>1.145</b>	<b>2.282</b>

Sumber : UPTD Dinas Pendidikan, Pemuda, dan Olahraga Kecamatan Rupert Utara



Tabel  
4.7.1

Jumlah Guru Sekolah Dasar Menurut  
Desa/Kelurahan Tahun 2015

Desa/Kelurahan	Jumlah Guru <i>Number of Teacher</i>		
	Negeri	Swasta	Jumlah
(1)	(2)	(3)	(4)
Titi Akar	32	-	32
Tanjung Medang	19	11	30
Teluk Rhu	16	-	16
Tanjung Punak	12	-	12
Kadur	21	-	21
Hutan Ayu	-	7	7
Suka Damai	30	-	30
Putri Sembilan	11	-	11
<b>Jumlah Total</b>	<b>141</b>	<b>18</b>	<b>159</b>

Sumber : UPTD Dinas Pendidikan, Pemuda, dan Olahraga Kecamatan Rupert Utara

Tabel Jumlah Guru Sekolah Dasar Menurut Desa/Kelurahan Tahun  
4.7.2 2015

Desa/Kelurahan	Jumlah Guru		
	Laki-laki	Perempuan	Jumlah
(1)	(2)	(3)	(4)
Titi Akar	20	12	32
Tanjung Medang	10	20	30
Teluk Rhu	5	11	16
Tanjung Punak	4	8	12
Kadur	8	13	21
Hutan Ayu	3	4	7
Suka Damai	17	13	30
Putri Sembilan	5	6	11
<b>Jumlah Total</b>	<b>72</b>	<b>87</b>	<b>159</b>

Sumber : UPTD Dinas Pendidikan, Pemuda, dan Olahraga Kecamatan Rukat Utara

Tabel 4.8 Rasio Murid Terhadap Guru Sekolah Dasar Menurut Desa/Kelurahan Tahun 2015

Desa/Kelurahan	Jumlah		Rasio
	Murid	Guru	
(1)	(2)	(3)	(4)
Titi Akar	490	32	15,31
Tanjung Medang	480	30	16,00
Teluk Rhu	301	16	18,81
Tanjung Punak	109	12	9,08
Kadur	364	21	17,33
Hutan Ayu	121	7	17,29
Suka Damai	324	30	10,80
Putri Sembilan	93	11	8,45
<b>Jumlah Total</b>	<b>2.282</b>	<b>159</b>	<b>14,35</b>

Sumber : UPTD Dinas Pendidikan, Pemuda, dan Olahraga Kecamatan Rupert Utara

Tabel 4.9 Jumlah Sekolah Lanjutan Tingkat Pertama Menurut Desa/Kelurahan Tahun 2015

Desa/Kelurahan	Jumlah SLTP		
	Negeri	Swasta	Jumlah
(1)	(2)	(3)	(4)
Titi Akar	1	-	1
Tanjung Medang	1	1	2
Teluk Rhu	-	-	-
Tanjung Punak	-	-	-
Kadur	-	-	-
Hutan Ayu	-	-	-
Suka Damai	-	-	-
Putri Sembilan	1	-	1
<b>Jumlah Total</b>	<b>3</b>	<b>1</b>	<b>4</b>

Sumber : UPTD Dinas Pendidikan, Pemuda, dan Olahraga Kecamatan Rupert Utara

Tabel 4.10.1 Jumlah Murid Sekolah Lanjutan Tingkat Pertama Menurut Desa/Kelurahan Tahun 2015

Desa/Kelurahan	Jumlah Murid		
	Negeri	Swasta	Jumlah
(1)	(2)	(3)	(4)
Titi Akar	257	-	257
Tanjung Medang	231	56	287
Teluk Rhu	-	-	-
Tanjung Punak	-	-	-
Kadur	-	-	-
Hutan Ayu	-	-	-
Suka Damai	-	-	-
Putri Sembilan	90	-	90
<b>Jumlah Total</b>	<b>578</b>	<b>56</b>	<b>634</b>

Sumber : UPTD Dinas Pendidikan, Pemuda, dan Olahraga Kecamatan Rupert Utara

Tabel Jumlah Murid Sekolah Lanjutan Tingkat Pertama  
4.10.2 Menurut Desa/Kelurahan dan Jenis Kelamin Tahun 2015

Desa/Kelurahan	Jumlah Murid		
	Laki-laki	Perempuan	Jumlah
(1)	(2)	(3)	(4)
Titi Akar	128	129	257
Tanjung Medang	119	168	287
Teluk Rhu	-	-	-
Tanjung Punak	-	-	-
Kadur	-	-	-
Hutan Ayu	-	-	-
Suka Damai	-	-	-
Putri Sembilan	43	47	90
<b>Jumlah Total</b>	<b>290</b>	<b>344</b>	<b>634</b>

Sumber : UPTD Dinas Pendidikan, Pemuda, dan Olahraga  
Kecamatan Rupert Utara

Tabel 4.11.1 Jumlah Guru Sekolah Lanjutan Tingkat Pertama Menurut Desa/Kelurahan Tahun 2015

Desa/Kelurahan	Jumlah Guru		
	Negeri	Swasta	Jumlah
(1)	(2)	(3)	(4)
Titi Akar	13	-	13
Tanjung Medang	13	9	22
Teluk Rhu	-	-	-
Tanjung Punak	-	-	-
Kadur	-	-	-
Hutan Ayu	-	-	-
Suka Damai	-	-	-
Putri Sembilan	9	-	9
<b>Jumlah Total</b>	<b>35</b>	<b>9</b>	<b>44</b>

Sumber : UPTD Dinas Pendidikan, Pemuda, dan Olahraga Kecamatan Rupert Utara

Tabel  
4.1.1.2

Jumlah Guru Sekolah Lanjutan Tingkat Pertama Menurut  
Desa/Kelurahan dan Jenis Kelamin Tahun 2015

Desa/Kelurahan	Jumlah Guru		
	Laki-laki	Perempuan	Jumlah
(1)	(2)	(3)	(4)
Titi Akar	5	8	13
Tanjung Medang	10	12	22
Teluk Rhu	-	-	-
Tanjung Punak	-	-	-
Kadur	-	-	-
Hutan Ayu	-	-	-
Suka Damai	-	-	-
Putri Sembilan	5	4	9
<b>Jumlah Total</b>	<b>20</b>	<b>24</b>	<b>44</b>

Sumber : UPTD Dinas Pendidikan, Pemuda, dan Olahraga Kecamatan Rupert Utara



Tabel 4.12 Rasio Murid Terhadap Guru Sekolah Lanjutan Tingkat Pertama Menurut Desa/Kelurahan Tahun 2015

Desa/Kelurahan	Jumlah		Rasio
	Murid	Guru	
(1)	(2)	(3)	(4)
Titi Akar	257	13	19,77
Tanjung Medang	287	22	13,05
Teluk Rhu	-	-	-
Tanjung Punak	-	-	-
Kadur	-	-	-
Hutan Ayu	-	-	-
Suka Damai	-	-	-
Putri Sembilan	90	9	10,00
<b>Jumlah Total</b>	<b>634</b>	<b>44</b>	<b>14,41</b>

Sumber : UPTD Dinas Pendidikan, Pemuda, dan Olahraga Kecamatan Rupert Utara

Tabel 4.13 Jumlah Sekolah Menengah Umum Menurut Desa/Kelurahan Tahun 2015

Desa/Kelurahan	Jumlah SMU		
	Negeri	Swasta	Jumlah
(1)	(2)	(3)	(4)
Titi Akar	-	-	-
Tanjung Medang	1	-	1
Teluk Rhu	-	-	-
Tanjung Punak	-	-	-
Kadur	-	-	-
Hutan Ayu	-	-	-
Suka Damai	-	-	-
Putri Sembilan	-	-	-
<b>Jumlah Total</b>	<b>1</b>	<b>-</b>	<b>1</b>

Sumber : UPTD Dinas Pendidikan, Pemuda, dan Olahraga Kecamatan Rupert Utara

Tabel  
4.14.1

Jumlah Murid Sekolah Menengah Umum Menurut  
Desa/Kelurahan Tahun 2015

Desa/Kelurahan	Jumlah Murid		
	Negeri	Swasta	Jumlah
(1)	(2)	(3)	(4)
Titi Akar	-	-	-
Tanjung Medang	294	-	294
Teluk Rhu	-	-	-
Tanjung Punak	-	-	-
Kadur	-	-	-
Hutan Ayu	-	-	-
Suka Damai	-	-	-
Putri Sembilan	-	-	-
<b>Jumlah Total</b>	<b>294</b>	<b>-</b>	<b>294</b>

Sumber : UPTD Dinas Pendidikan, Pemuda, dan Olahraga Kecamatan Rupa Utara

Tabel  
4.14.2

Jumlah Murid Sekolah Menengah Umum Menurut  
Desa/Kelurahan dan Jenis Kelamin Tahun 2015

Desa/Kelurahan	Jumlah Murid		
	Laki-laki	Perempuan	Jumlah
(1)	(2)	(3)	(4)
Titi Akar	-	-	-
Tanjung Medang	138	156	294
Teluk Rhu	-	-	-
Tanjung Punak	-	-	-
Kadur	-	-	-
Hutan Ayu	-	-	-
Suka Damai	-	-	-
Putri Sembilan	-	-	-
<b>Jumlah Total</b>	<b>138</b>	<b>156</b>	<b>294</b>

Sumber : UPTD Dinas Pendidikan, Pemuda, dan Olahraga Kecamatan

Tabel  
4.15.1

Jumlah Guru Sekolah Menengah Umum Menurut  
Desa/Kelurahan Tahun 2015

Desa/Kelurahan	Jumlah Guru		
	Negeri	Swasta	Jumlah
(1)	(2)	(3)	(4)
Titi Akar	-	-	-
Tanjung Medang	18	-	18
Teluk Rhu	-	-	-
Tanjung Punak	-	-	-
Kadur	-	-	-
Hutan Ayu	-	-	-
Suka Damai	-	-	-
Putri Sembilan	-	-	-
<b>Jumlah Total</b>	<b>18</b>	<b>-</b>	<b>18</b>

Sumber : UPTD Dinas Pendidikan, Pemuda, dan Olahraga Kecamatan Rupa Utara

Tabel 4.15.2 Jumlah Guru Sekolah Menengah Umum Menurut Desa/Kelurahan dan Jenis Kelamin Tahun 2015

Desa/Kelurahan	Jumlah Guru		
	Laki-laki	Perempuan	Jumlah
(1)	(2)	(3)	(4)
Titi Akar	-	-	-
Tanjung Medang	6	12	18
Teluk Rhu	-	-	-
Tanjung Punak	-	-	-
Kadur	-	-	-
Hutan Ayu	-	-	-
Suka Damai	-	-	-
Putri Sembilan	-	-	-
<b>Jumlah Total</b>	<b>6</b>	<b>12</b>	<b>18</b>

Sumber : UPTD Dinas Pendidikan, Pemuda, dan Olahraga Kecamatan Rupert Utara

Tabel 4.16 Rasio Murid Terhadap Guru Sekolah Menengah Umum Menurut Desa/Kelurahan Tahun 2015

Desa/Kelurahan	Jumlah		Rasio
	Murid	Guru	
(1)	(2)	(3)	(4)
Titi Akar	-	-	-
Tanjung Medang	294	18	16,33
Teluk Rhu	-	-	-
Tanjung Punak	-	-	-
Kadur	-	-	-
Hutan Ayu	-	-	-
Suka Damai	-	-	-
Putri Sembilan	-	-	-
<b>Jumlah Total</b>	<b>294</b>	<b>18</b>	<b>16,33</b>

Sumber : UPTD Dinas Pendidikan, Pemuda, dan Olahraga Kecamatan Rupert Utara

Tabel 4.17 Jumlah Sekolah Menengah Kejuruan Menurut Desa/Kelurahan Tahun 2015

Desa/Kelurahan	Jumlah SMK		
	Negeri	Swasta	Jumlah
(1)	(2)	(3)	(4)
Titi Akar	1	-	1
Tanjung Medang	-	-	-
Teluk Rhu	-	-	-
Tanjung Punak	1	-	1
Kadur	-	-	-
Hutan Ayu	-	-	-
Suka Damai	-	-	-
Putri Sembilan	-	-	-
<b>Jumlah Total</b>	<b>2</b>	<b>-</b>	<b>2</b>

Sumber : UPTD Dinas Pendidikan, Pemuda, dan Olahraga Kecamatan Rupa Utara



Tabel 4.18.1 Jumlah Murid Sekolah Menengah Kejuruan Menurut Desa/Kelurahan Tahun 2015

Desa/Kelurahan	Jumlah Murid		
	Negeri	Swasta	Jumlah
(1)	(2)	(3)	(4)
Titi Akar	36	-	36
Tanjung Medang	-	-	-
Teluk Rhu	-	-	-
Tanjung Punak	23	-	23
Kadur	-	-	-
Hutan Ayu	-	-	-
Suka Damai	-	-	-
Putri Sembilan	-	-	-
<b>Jumlah Total</b>	<b>59</b>	<b>-</b>	<b>59</b>

Sumber : UPTD Dinas Pendidikan, Pemuda, dan Olahraga Kecamatan Rupert Utara

Tabel 4.18.2 Jumlah Murid Sekolah Menengah Kejuruan Menurut Desa/Kelurahan dan Jenis Kelamin Tahun 2015

Desa/Kelurahan	Jumlah Murid		
	Laki-laki	Perempuan	Jumlah
(1)	(2)	(3)	(4)
Titi Akar	28	8	36
Tanjung Medang	-	-	-
Teluk Rhu	-	-	-
Tanjung Punak	12	11	23
Kadur	-	-	-
Hutan Ayu	-	-	-
Suka Damai	-	-	-
Putri Sembilan	-	-	-
<b>Jumlah Total</b>	<b>40</b>	<b>19</b>	<b>59</b>

Sumber : UPTD Dinas Pendidikan, Pemuda, dan Olahraga Kecamatan Rupert Utara

Tabel  
4.19.1

Jumlah Guru Sekolah Menengah Kejuruan Menurut  
Desa/Kelurahan Tahun 2015

Desa/Kelurahan	Jumlah Guru		
	Negeri	Swasta	Jumlah
(1)	(2)	(3)	(4)
Titi Akar	8	-	8
Tanjung Medang	-	-	-
Teluk Rhu	-	-	-
Tanjung Punak	10	-	10
Kadur	-	-	-
Hutan Ayu	-	-	-
Suka Damai	-	-	-
Putri Sembilan	-	-	-
<b>Jumlah Total</b>	<b>18</b>	<b>-</b>	<b>18</b>

Sumber : UPTD Dinas Pendidikan, Pemuda, dan Olahraga Kecamatan  
Rupat Utara

Tabel 4.19.2 Jumlah Guru Sekolah Menengah Kejuruan Menurut Desa/Kelurahan dan Jenis Kelamin Tahun 2015

Desa/Kelurahan	Jumlah Guru		
	Laki-laki	Perempuan	Jumlah
(1)	(2)	(3)	(4)
Titi Akar	5	3	8
Tanjung Medang	-	-	-
Teluk Rhu	-	-	-
Tanjung Punak	3	7	10
Kadur	-	-	-
Hutan Ayu	-	-	-
Suka Damai	-	-	-
Putri Sembilan	-	-	-
<b>Jumlah Total</b>	<b>8</b>	<b>10</b>	<b>18</b>

Sumber : UPTD Dinas Pendidikan, Pemuda, dan Olahraga Kecamatan Rupert Utara

Tabel 4.20 Rasio Murid Terhadap Guru Sekolah Menengah Kejuruan Menurut Desa/Kelurahan Tahun 2015

Desa/Kelurahan	Jumlah		Rasio
	Murid	Guru	
(1)	(2)	(3)	(4)
Titi Akar	36	8	4,50
Tanjung Medang	-	-	-
Teluk Rhu	-	-	-
Tanjung Punak	23	10	2,30
Kadur	-	-	-
Hutan Ayu	-	-	-
Suka Damai	-	-	-
Putri Sembilan	-	-	-
<b>Jumlah Total</b>	<b>59</b>	<b>18</b>	<b>3,28</b>

Sumber : UPTD Dinas Pendidikan, Pemuda, dan Olahraga Kecamatan Rupert Utara

## PERTANIAN

Berdasarkan data dari Dinas Pertanian dan Peternakan Kecamatan Rupert Utara, pada tahun 2015 luas panen padi ladang adalah 70 Ha yang tersebar di semua desa. Jumlah produksi tanaman padi tersebut adalah 104 ton.

Produksi tanaman sayuran terbanyak di kecamatan Rupert Utara adalah sayuran ketimun sebanyak 14 ton. Sedangkan untuk buah-buahan, produksi terbanyak dihasilkan oleh durian dan pisang dengan jumlah produksinya masing masing 229 ton dan 177,5 ton.

Tanaman perkebunan dengan luas area terluas ditempati oleh karet yaitu seluas 3942 ha dengan jumlah produksinya sebanyak 3560,2 ton.

Jumlah ternak besar/sedang terbanyak di kecamatan Rupert Utara adalah Sapi, yaitu 628 ekor dan kambing 583 ekor.

Adapun produksi ikan air laut hasil tangkapan terbanyak terdapat di desa Titi Akar dan Tanjung Medang, dengan jumlah produksinya masing-masing 58 dan 53 ton.

Tabel 5.1 Luas Panen Tanaman Bahan Makanan Menurut Desa Tahun 2015

Desa/Kelurahan	Padi Sawah	Padi Ladang	Jagung	Ketela Rambat	Ketela Pohon
(1)	(2)	(3)	(4)	(5)	(6)
Titi Akar	-	20,0	-	2,0	5,0
Tanjung Medang	-	25,0	-	2,0	4,0
Teluk Rhu	-	6,0	-	0,5	2,0
Tanjung Punak	-	7,0	-	0,5	3,0
Kadur	-	12,0	-	1,0	5,0
Hutan Ayu	*	*	*	*	*
Suka Damai	*	*	*	*	*
Putri Sembilan	*	*	*	*	*
<b>Jumlah</b>	-	70,0	-	6,0	19,0

Sumber : UPTD Dinas Pertanian dan Peternakan Kecamatan Rupert Utara

Lanjutan Tabel/*Continued Table 5.1*

Desa/Kelurahan <i>Villages</i>	Kacang Tanah <i>Peanut</i>	Talas <i>Talas</i>	Kedelai <i>Soya Bean</i>	Kacang Hijau <i>Small Green Pea</i>
(1)	(2)	(3)	(4)	(5)
Titi Akar	-	-	-	-
Tanjung Medang	-	-	-	-
Teluk Rhu	-	-	-	-
Tanjung Punak	-	3,0	-	-
Kadur	2,0	-	-	-
Hutan Ayu	*	*	*	*
Suka Damai	*	*	*	*
Putri Sembilan	*	*	*	*
Jumlah	2,0	3,0	-	-

Sumber : UPTD Dinas Pertanian dan Peternakan Kecamatan Rupert  
*Source : Rupert Utara Sub-Regency Branch Office of Food Crop  
 Agriculture and Animal Husbandry Service*



Tabel 5.2                      Produksi Tanaman Bahan Makanan Menurut Desa  
Tahun 2015

Desa/Kelurahan	Padi Sawah	Padi Ladang	Jagung	Ketela Rambat	Ketela Pohon
(1)	(2)	(3)	(4)	(5)	(6)
Titi Akar	-	30,0	-	2	12,0
Tanjung Medang	-	37,0	-	2	10,0
Teluk Rhu	-	9,0	-	-	5,0
Tanjung Punak	-	10,0	-	-	7,0
Kadur	-	18,0	-	-	12,0
Hutan Ayu	*	*	*	*	*
Suka Damai	*	*	*	*	*
Putri Sembilan	*	*	*	*	*
<b>Jumlah</b>	-	104,0	-	4,0	46,0

Sumber : UPTD Dinas Pertanian dan Peternakan Kecamatan Rupat

Lanjutan Tabel/*Continued Table 5.2*

Desa/Kelurahan <i>Villages</i>	Kacang Tanah <i>Peanut</i>	Talas <i>Talas</i>	Kedelai <i>Soya Bean</i>	Kacang Hijau <i>Small Green Pea</i>
(1)	(2)	(3)	(4)	(5)
Titi Akar	-	-	-	-
Tanjung Medang	-	-	-	-
Teluk Rhu	-	-	-	-
Tanjung Punak	-	5,0	-	-
Kadur	1,0	-	-	-
Hutan Ayu	*	*	*	*
Suka Damai	*	*	*	*
Putri Sembilan	*	*	*	*
Jumlah	1,0	5,0	-	-

Sumber : UPTD Dinas Pertanian dan Peternakan Kecamatan Rupert  
*Source : Rupert Utara Sub-Regency Branch Office of Food Crop  
 Agriculture and Animal Husbandry Service*

Tabel 5.3 Luas Panen Tanaman Sayuran Menurut Desa/Kelurahan Tahun 2014

Desa	Sawi	Tomat	Bayam	Kangkung	Labu Siam
(1)	(2)	(3)	(4)	(5)	(6)
Titi Akar	-	-	1,00	-	-
Tanjung Medang	-	-	1,00	-	-
Teluk Rhu	-	-	-	1,00	-
Tanjung Punak	-	-	-	-	-
Kadur	-	-	5,00	2,00	-
Hutan Ayu	*	*	*	*	*
Suka Damai	*	*	*	*	*
Putri Sembilan	*	*	*	*	*
<b>Jumlah</b>	-	-	7,00	3,00	-

Sumber : UPTD Dinas Pertanian dan Peternakan Kecamatan Rupert

Lanjutan Tabel/*Continued Table 5.3*

Desa/Kelurahan	Terong	Kacang Panjang	Cabe Besar	Cabe Rawit	Ketimun
(1)	(2)	(3)	(4)	(5)	(6)
Titi Akar	-	2,0	-	2,0	2,0
Tanjung Medang	-	1,0	-	1,0	1,0
Teluk Rhu	-	-	-	-	-
Tanjung Punak	-	-	-	-	-
Kadur	-	1,00	-	2,00	2,00
Hutan Ayu	*	*	*	*	*
Suka Damai	*	*	*	*	*
Putri Sembilan	*	*	*	*	*
Jumlah	0,00	4,00	-	5,00	5,00

Sumber : UPTD Dinas Pertanian dan Peternakan Kecamatan Rupa

Tabel 5.4 Produksi Tanaman Sayuran Menurut Desa/Kelurahan Tahun 2015

Desa/Kelurahan	Sawi	Tomat	Bayam	Kangkung	Labu Siam
(1)	(2)	(3)	(4)	(5)	(6)
Titi Akar	-	-	0,5	-	-
Tanjung Medang	-	-	0,5	-	-
Teluk Rhu	-	-	-	0,5	-
Tanjung Punak	-	-	-	-	-
Kadur	-	-	2,5	1	-
Hutan Ayu	*	*	*	*	*
Suka Damai	*	*	*	*	*
Putri Sembilan	*	*	*	*	*
Jumlah	-	-	3,5	1,5	-

Sumber : UPTD Dinas Pertanian dan Peternakan Kecamatan Rukat Utara

Lanjutan Tabel/*Continued Table 5.4*

Desa/Kelurahan <i>Villages</i>	Terong <i>Eggplant</i>	Kacang Panjang <i>Long Bean</i>	Cabe Besar Chilly	Cabe Rawit <i>Small Chilly</i>	Ketimun <i>Cucumber</i>
(1)	(2)	(3)	(4)	(5)	(6)
Titi Akar	-	1,6	-	2,0	6,0
Tanjung Medang	-	0,8	-	1,0	2,0
Teluk Rhu	-	-	-	-	-
Tanjung Punak	-	-	-	-	-
Kadur	-	0,80	-	2,00	6,00
Hutan Ayu	*	*	*	*	*
Suka Damai	*	*	*	*	*
Putri Sembilan	*	*	*	*	*
<b>Jumlah</b>	-	3,20	-	5,00	14,00

Sumber : UPTD Dinas Pertanian dan Peternakan Kecamatan Rupert Utara

Tabel 5.5 Luas Panen Tanaman Buah-buahan Menurut Desa Tahun 2014

*Harvested Crops Area of Fruits by Villages, 2014 (ha)*

Desa/Kelurahan <i>Villages</i>	Alpukat <i>Avocado</i>	Mangga <i>Mangoes</i>	Duku	Jeruk Besar <i>Orange</i>	Jeruk Siam <i>Siam Orange</i>
(1)	(2)	(3)	(4)	(5)	(6)
Titi Akar	-	1,10	-	-	-
Tanjung Medang	-	0,62	-	-	-
Teluk Rhu	-	0,40	-	-	-
Tanjung Punak	-	0,30	-	-	-
Kadur	-	0,51	-	-	-
Hutan Ayu	*	*	*	*	*
Suka Damai	*	*	*	*	*
Putri Sembilan	*	*	*	*	*
Jumlah	-	2,93	-	-	-

Sumber : UPTD Dinas Pertanian dan Peternakan Kecamatan Rupert Utara

Lanjutan Tabel/*Continued Table 5.5*

Desa/Kelurahan <i>Villages</i>	Durian	Sawo	Pepaya <i>Papaya</i>	Pisang <i>Banana</i>
(1)	(2)	(3)	(4)	(5)
Titi Akar	23,3	-	-	11,8
Tanjung Medang	7,8	-	-	4,7
Teluk Rhu	2,1	-	-	2,3
Tanjung Punak	3,2	-	-	2,1
Kadur	10,4	-	-	3,1
Hutan Ayu	*	*	*	*
Suka Damai	*	*	*	*
Putri Sembilan	*	*	*	*
<b>Jumlah</b>	<b>46,8</b>	<b>-</b>	<b>-</b>	<b>24,0</b>

Sumber : UPTD Dinas Pertanian dan Peternakan Kecamatan Rupert  
 Source : *Rupert Utara Sub-Regency Branch Office of Food Crop Agriculture and Animal Husbandry Service*



Tabel 5.6 Produksi Tanaman Buah-buahan Menurut Desa/Kelurahan Tahun 2014

*Production of Fruits by Villages, 2014 (tons)*

Desa/Kelurahan <i>Villages</i>	Alpukat <i>Avocado</i>	Mangga <i>Mangoes</i>	Duku	Jeruk Besar <i>Orange</i>	Jeruk Siam <i>Siam Orange</i>
(1)	(2)	(3)	(4)	(5)	(6)
Titi Akar	-	51,0	-	-	-
Tanjung Medang	-	32,0	-	-	-
Teluk Rhu	-	13,5	-	-	-
Tanjung Punak	-	21,7	-	-	-
Kadur	-	32,1	-	-	-
an Ayu	*	*	*	*	*
Damai	*	*	*	*	*
mbilan	*	*	*	*	*
Jumlah	-	150,3	-	-	-

Sumber : UPTD Dinas Pertanian dan Peternakan Kecamatan Rupert

Lanjutan Tabel/*Continued Table 5.6*

Desa/Kelurahan <i>Villages</i>	Durian	Sawo	Pepaya <i>Papaya</i>	Pisang <i>Banana</i>
(1)	(2)	(3)	(4)	(5)
Titi Akar	101,4	-	-	98,7
Tanjung Medang	43,2	-	-	35,3
Teluk Rhu	13,5	-	-	11,1
Tanjung Punak	14,1	-	-	12,5
Kadur	58,1	-	-	21,7
Hutan Ayu	*	*	*	*
Suka Damai	*	*	*	*
Putri Sembilan	*	*	*	*
<b>Jumlah</b>	<b>230,3</b>	<b>-</b>	<b>-</b>	<b>179,3</b>

Sumber : UPTD Dinas Pertanian dan Peternakan Kecamatan Rupat  
*Source : Rupat Utara Sub-Regency Branch Office of Food Crop  
 Agriculture and Animal Husbandry Service*

Tabel 5.7 Jumlah Ternak Menurut Desa/Kelurahan Tahun 2015  
Number of Cattle by Villages, 2015

Desa/Kelurahan <i>Villages</i>	Sapi <i>Cow</i>	Kerbau <i>Buffalo</i>	Kambing/ Domba <i>Goat/ Sheep</i>	Babi <i>Pig</i>
(1)	(2)	(3)	(4)	(5)
Titi Akar	298	-	150	248
Tanjung Medang	-	-	54	125
Teluk Rhu	70	-	116	29
Tanjung Punak	55	-	75	25
Kadur	200	-	188	90
Hutan Ayu	*	*	*	*
Suka Damai	*	*	*	*
Putri Sembilan	*	*	*	*
<b>Jumlah</b>	<b>623</b>	<b>-</b>	<b>583</b>	<b>517</b>

Sumber : UPTD Dinas Pertanian dan Peternakan Kecamatan Rupat

Tabel 5.8 Jumlah Ternak Unggas Menurut Desa/Kelurahan Tahun 2015  
Number of Poultry by Villages, 2015

Desa/Kelurahan <i>Villages</i>	Ayam Ras Petelur <i>Layer Chicken</i>	Ayam Ras Pedaging <i>Boiler Chicken</i>	Ayam Kampung <i>Domestic Chicken</i>	Itik <i>Duck</i>
(1)	(2)	(3)	(4)	(5)
Titi Akar	-	270	875	36
Tanjung Medang	-	100	2.700	20
Teluk Rhu	-	-	750	43
Tanjung Punak	-	200	1.200	28
Kadur	-	250	3.800	30
Hutan Ayu	*	*	*	*
Suka Damai	*	*	*	*
Putri Sembilan	*	*	*	*
<b>Jumlah</b>	-	820	9.325	157

Sumber : UPTD Dinas Pertanian dan Peternakan Kecamatan Rupat

Tabel 5.9 Luas Area Perkebunan Menurut Desa/Kelurahan Tahun 2015

Planted Area of Estated by Villages, 2015 (ha)

Desa/Kelurahan <i>Villages</i>	Karet <i>Rubber</i>	Kelapa Sawit <i>Palm</i>	Kelapa <i>Coconut</i>	Sagu <i>Sago</i>	Kopi <i>Coffee</i>	Coklat <i>Cocoa</i>
(1)	(2)	(3)	(4)	(5)	(6)	(7)
Titi Akar	530,0	80,0	20,0	10,0	5,0	-
Tanjung Medang	1.993,0	607,0	30,0	-	3,0	-
Teluk Rhu	658,0	37,0	21,0	-	6,0	-
Tanjung Punak	126,0	27,0	18,0	-	-	-
Kadur	635,0	12,0	14,0	-	-	-
Hutan Ayu	*	*	*	*	*	*
Suka Damai	*	*	*	*	*	*
Putri Sembilan	*	*	*	*	*	*
<b>Jumlah Total</b>	<b>3.942,0</b>	<b>763,0</b>	<b>103,0</b>	<b>10,0</b>	<b>14,0</b>	<b>0,0</b>

Sumber : Dinas Kehutanan dan Perkebunan Kabupaten Bengkulu

Tabel 5.10 Produksi Perkebunan Menurut Desa/Kelurahan Tahun 2015  
(tons)

Desa/Kelurahan	Karet	Kelapa Sawit	Kelapa	Sagu	Kopi	Coklat
(1)	(2)	(3)	(4)	(5)	(6)	(7)
Titi Akar	293,2	216,0	10,7	-	2,9	-
Tanjung Medang	1.662,0	30,0	7,0	-	0,1	-
Teluk Rhu	1.191,0	124,0	4,8	-	-	-
Tanjung Punak	132,0	67,2	5,6	-	-	-
Kadur	282,0	335,0	2,0	-	-	-
Hutan Ayu	*	*	*	*	*	*
Suka Damai	*	*	*	*	*	*
Putri Sembilan	*	*	*	*	*	*
<b>Jumlah Total</b>	<b>3.560,2</b>	<b>772,2</b>	<b>30,2</b>	<b>0,0</b>	<b>3,0</b>	<b>0,0</b>

Sumber : Dinas Kehutanan dan Perkebunan Kabupaten Bengkulu

Tabel 5.11 Luas Kolam, Tambak, dan Keramba Menurut Desa Tahun 2015

Desa/Kelurahan	Kolam ( $m^2$ )		Tambak <i>Duke</i> (ha)		Keramba (unit)	
	Semua	Beroperasi	Semua	Beroperasi	Semua	Beroperasi
	(1)	(2)	(3)	(4)	(5)	(6)
Titi Akar	432	10	-	-	-	-
Tanjung Medang	137	9	-	-	-	-
Teluk Rhu	85	1	-	-	-	-
Tanjung Punak	220	2	-	-	-	-
Kadur	370	4	-	-	-	-
Hutan Ayu	*	*	*	*	*	*
Suka Damai	*	*	*	*	*	*
Putri Sembilan	*	*	*	*	*	*
<b>Jumlah Total</b>	<b>1.244,0</b>	<b>26,0</b>	<b>-</b>	<b>-</b>	<b>-</b>	<b>-</b>

Sumber : UPTD Dinas Perikanan dan Kelautan Kecamatan Rupa Utara

Tabel 5.12 Jumlah Rumahtangga Perikanan Menurut Desa/Kelurahan Tahun 2015

Desa/Kelurahan	Perikanan		Budidaya		
	Laut	Perairan	Kolam	Tambak	Laut
(1)	(2)	(3)	(4)	(5)	(6)
Titi Akar	148	-	14	-	-
Tanjung Medang	126	-	4	-	-
Teluk Rhu	73	-	3	-	-
Tanjung Punak	43	-	2	-	-
Kadur	72	-	4	-	-
Hutan Ayu	*	*	*	*	*
Suka Damai	*	*	*	*	*
Putri Sembilan	*	*	*	*	*
<b>Jumlah Total</b>	<b>462</b>	<b>-</b>	<b>27</b>	<b>-</b>	<b>-</b>

Sumber : UPTD Dinas Pertanian dan Peternakan Kecamatan Rupert



Tabel 5.13                      Produksi Perikanan Menurut Desa/Kelurahan  
 Tahun 2015  
 Fishery Production by Villages (ton) , 2015

Desa/Kelurahan <i>Villages</i>	Ikan Air Laut <i>Marine Fish</i>			Ikan Air Tawar <i>Open Water Fish</i>
	Tangkap	Tambak	Keramba	
(1)	(2)	(3)	(4)	(5)
Titi Akar	58,0	-	-	0,435
Tanjung Medang	53,0	-	-	0,300
Teluk Rhu	14,5	-	-	0,040
Tanjung Punak	3,6	-	-	0,450
Kadur	29,0	-	-	0,000
Hutan Ayu	*	*	*	*
Suka Damai	*	*	*	*
Putri Sembilan	*	*	*	*
<b>Jumlah Total</b>	<b>158,1</b>	<b>-</b>	<b>-</b>	<b>1,2</b>

Sumber : UPTD Dinas Pertanian dan Peternakan Kecamatan Rupat

# DATA

MENCERDASKAN BANGSA



BADAN PUSAT STATISTIK KABUPATEN BENGKALIS  
Jl. Antara No. 439 Bengkalis Riau  
Email: [bps1408@bps.go.id](mailto:bps1408@bps.go.id)  
Website: [bengkaliskab.bps.go.id](http://bengkaliskab.bps.go.id)