

Katalog BPS : 1102001.1408040

# KECAMATAN BENGKALIS DALAM ANGKA

# 2016



BADAN PUSAT STATISTIK  
KABUPATEN BENGKALIS

# KECAMATAN BENGKALIS DALAM ANGKA

# 2016



BADAN PUSAT STATISTIK  
KABUPATEN BENGKALIS

# **Kecamatan Bengkalis Dalam Angka 2016**

**No. Publikasi** : 14080.1608

**Katalog** : 1102001.1408040

**Ukuran Buku** : 14,8 cm x 21 cm

**Jumlah Halaman** : vii + 102 halaman

**Naskah:**

Badan Pusat Statistik Kabupaten Bengkalis

**Gambar Cover oleh:**

Badan Pusat Statistik Kabupaten Bengkalis

**Ilustrasi Cover:**

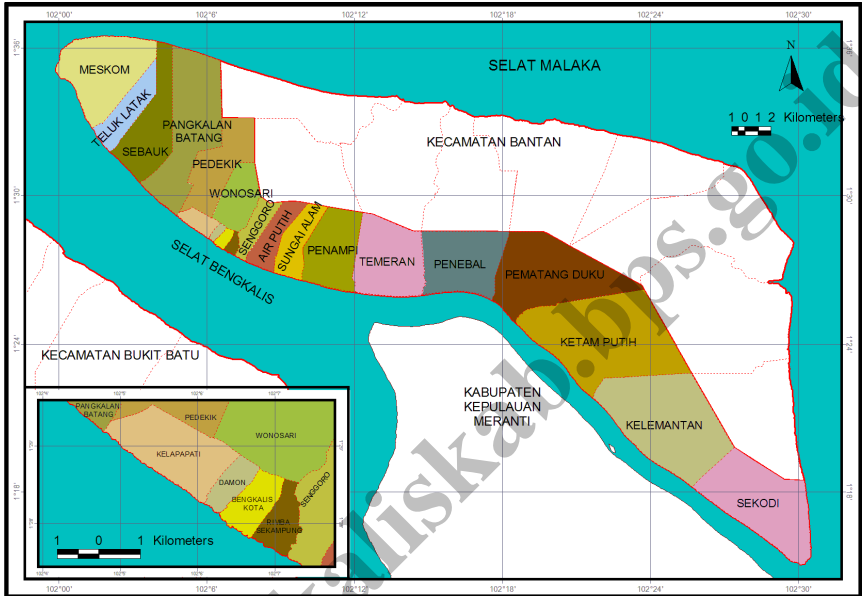
Tradisi Lampu Colok pada perayaan Idul Fitri

**Diterbitkan oleh:**

© BPS Kabupaten Bengkalis

**Dilarang mengumumkan, mendistribusikan, mengomunikasikan, dan/atau mengandakan sebagian atau seluruh isi buku ini untuk tujuan komersial tanpa izin tertulis dari Badan Pusat Statistik**

# PETA WILAYAH KECAMATAN BENGKALIS



<http://bengkalis.go.id>

**KEPALA BPS KABUPATEN BENGKALIS**



**Guswandi, SST**



## KATA PENGANTAR

Kecamatan Bengkalis Dalam Angka 2016 merupakan publikasi tahunan yang diterbitkan oleh BPS Kabupaten Bengkalis. Disadari bahwa publikasi ini belum sepenuhnya memenuhi harapan pihak pemakai data khususnya para perencana, namun diharapkan dapat membantu melengkapi penyusunan rencana pembangunan di Kecamatan Bengkalis.

Publikasi ini dapat terwujud berkat kerja sama dan bantuan dari berbagai pihak baik instansi pemerintah maupun swasta. Kepada semua pihak yang telah memberikan bantuan disampaikan penghargaan dan terima kasih yang sebesar-besarnya.

Walaupun publikasi ini telah disiapkan sebaik-baiknya, namun disadari masih ada kekurangan dan kesalahan yang terjadi. Untuk perbaikan publikasi ini, tanggapan dan saran yang bersifat konstruktif dari para pemakai sangat diharapkan.

Bengkalis, Juli 2016  
Kepala BPS  
Kabupaten Bengkalis

Guswandi, SST

## DAFTAR ISI

Peta Wilayah Kecamatan Bengkalis .....	iii
Kepala BPS Kabupaten Bengkalis .....	iv
Kata Pengantar .....	v
Daftar Isi .....	vi
Penjelasan Umum .....	vii
1 Geografis .....	1
2 Pemerintahan .....	8
3 Penduduk .....	16
4 Sosial .....	28
5 Pertanian .....	81
6 Ekonomi .....	95

## PENJELASAN UMUM/EXPLANATORY NOTES

Tanda-tanda, satuan-satuan, dan lain-lainnya yang digunakan dalam publikasi ini adalah sebagai berikut:

### 1. TANDA-TANDA/SYMBOLS

Data tidak tersedia	: ...
Tidak ada atau nol	: –
Data dapat diabaikan	: 0
Tanda decimal	: ,
Data tidak dapat ditampilkan	: NA
Angka perkiraan	: <sup>e</sup>
Angka sementara	: x
Angka sangat sementara	: xx
Angka diperbaiki	: r

### 2. SATUAN/UNITS

hektar (ha)	: 10 000 m <sup>2</sup>
kilometer (km)	: 1 000 meter (m)
knot	: 1,8523 km/jam
kuintal	: 100 kg
ton	: 1 000 kg

Satuan lain: buah, dus, butir, helai/lembar, kaleng, batang, pulsa, ton kilometer (ton-km), jam, menit, persen (%).

Perbedaan angka di belakang koma disebabkan oleh pembulatan angka.

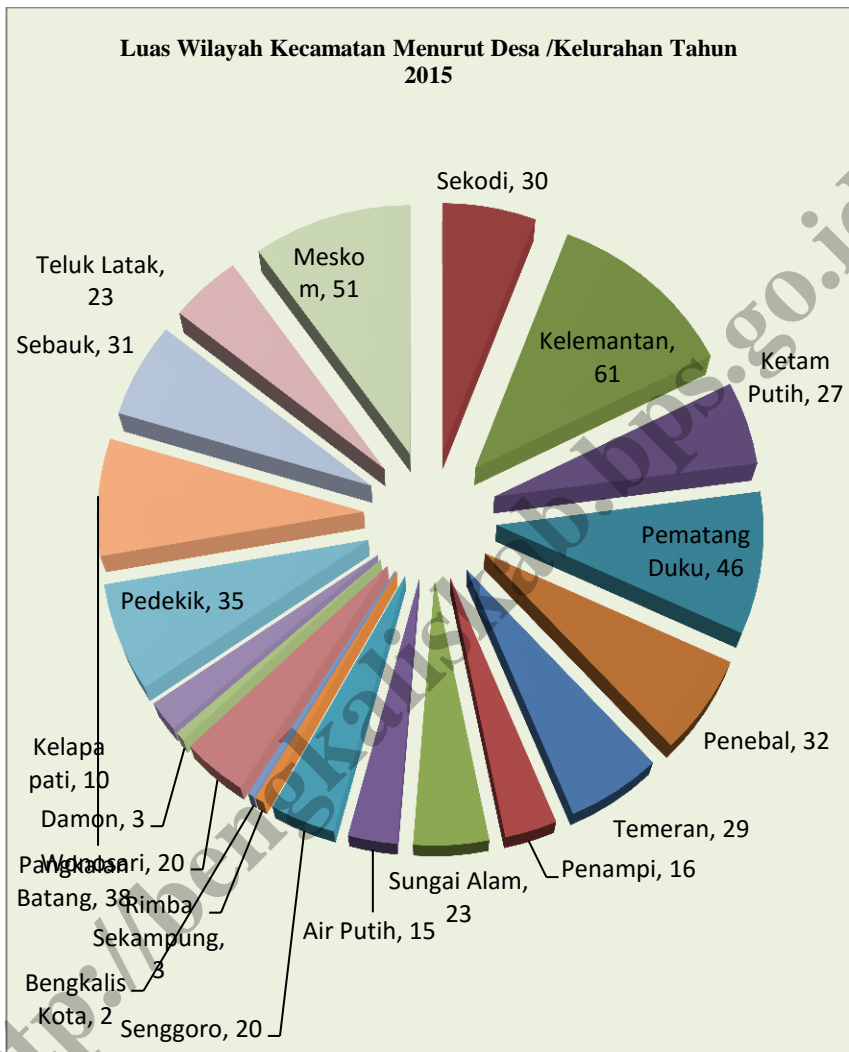


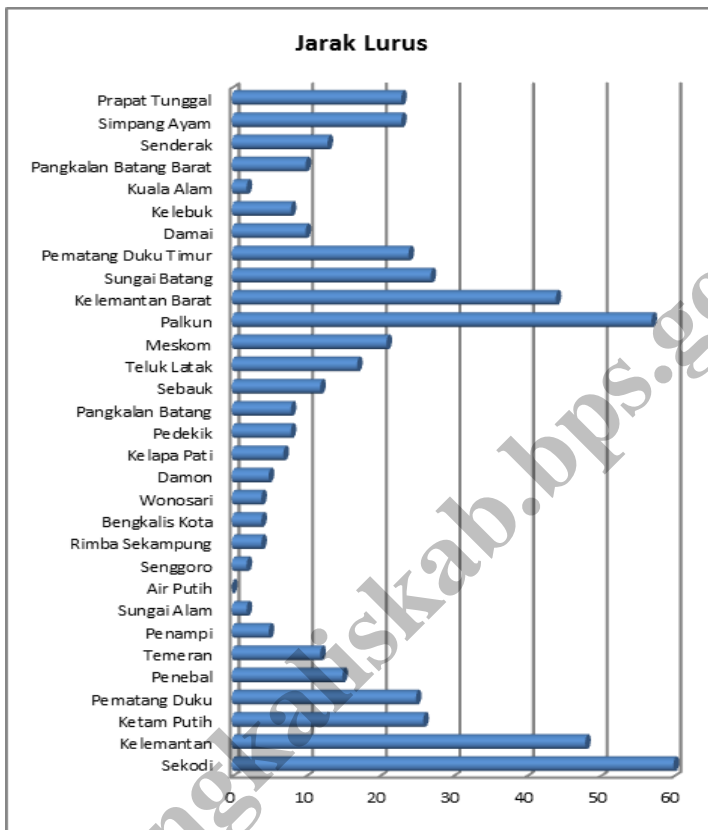
## GEOGRAFIS

Kecamatan Bengkalis merupakan salah satu kecamatan yang termasuk dalam wilayah administrasi Kabupaten Bengkalis. Secara geografis Kecamatan Bengkalis bersebelahan dengan kecamatan Bantan.

Berdasarkan data dari Kantor Camat Bengkalis, luas wilayah kecamatan Bengkalis adalah 514 km<sup>2</sup>. Dengan desa terluas yaitu Kelemantan seluas 61 km<sup>2</sup>, dan yang terkecil yaitu kelurahan Bengkalis Kota dengan luas 2 km<sup>2</sup> atau sebesar 0,38 % dari luas keseluruhan kecamatan Bengkalis.

Desa/kelurahan dengan jarak lurus terjauh dari ibukota kecamatan Bengkalis adalah desa Sekodi dengan jarak lurus 60 km, kemudian desa Palkun dengan jarak lurus 57 km.





Tabel 1.1 Luas Wilayah Kecamatan Menurut Desa /Kelurahan Tahun 2015

Desa/Kelurahan	Luas Wilayah	Persentase (%)
(1)	(2)	(3)
1.Sekodi	30	5,83
2.Kelemantan	61	11,86
3.Ketam Putih	27	5,25
4.Pematang Duku	46	8,94
5.Penebal	32	6,22
6.Temeran	29	5,64
7.Penampi	16	3,11
8.Sungai Alam	23	4,47
9.Air Putih	15	2,91
10.Senggoro	20	3,89
11.Rimba Sekampung	3	0,58
12.Bengkalis Kota	2	0,38
13.Wonosari	20	3,89
14.Damon	3	0,58
15.Kelapa pati	10	1,94
16.Pedekik	35	6,80
17.Pangkalan Batang	38	7,39
18.Sebauk	31	6,03
19.Teluk Latak	23	4,47
20.Meskom	51	9,92
21.Palkun	n/a	*
22.Kelemantan Barat	n/a	*
23.Sungai Batang	n/a	*
24.Pematang Duku Timur	n/a	*
25.Damai	n/a	*
26.Kelebuk	n/a	*
27.Kuala Alam	n/a	*
28.Pangkalan Batang Barat	n/a	*
29.Senderak	n/a	*
30.Simpang Ayam	n/a	*
31.Prapat Tunggal	n/a	*
Jumlah	514	100,00

Sumber : Badan Pertanahan Nasional Kabupaten Bengkulu

\* : Luas wilayah mengikuti desa lama

Tabel 1.2

Jarak Lurus antara Pusat Pemerintahan  
Desa / Kelurahan dengan Ibukota  
Kecamatan Tahun 2015

Desa/Kelurahan	Jarak Lurus
( 1 )	( 2 )
1.Sekodi	60,0
2.Kelemantan	48,0
3.Ketam Putih	30,0
4.Pematang Duku	27,0
5.Penebal	21,0
6.Temeran	14,5
7.Penampi	6,0
8.Sungai Alam	3,0
9.Air Putih	1,0
10.Senggoro	2,0
11.Rimba Sekampung	3,0
12.Bengkalis Kota	3,5
13.Wonosari	4,0
14.Damon	4,5
15.Kelapa pati	5,5
16.Pedekik	6,5
17.Pangkalan Batang	7,0
18.Sebauk	11,0
19.Teluk Latak	14,0
20.Meskom	18,0
21.Palkun	57,0
22.Kelemantan Barat	45,0
23.Sungai Batang	27,0
24.Pematang Duku Timur	28,0
25.Damai	10,5
26.Kelebuk	8,0
27.Kuala Alam	2,0
28.Pangkalan Batang Barat	10,0
29.Senderak	13,0
30.Simpang Ayam	22,0
31.Prapat Tunggal	23,0

Sumber

: Kantor Camat Bengkalis

Tabel 1.3 Letak Geografis Desa/Kelurahan Tahun 2015

Desa/Kelurahan	Pesisir/ tepi pantai	Lembah/ daerah aliran sungai	Lereng/ punggu ng bukit	Dataran
(1)	(2)	(3)	(4)	(5)
1.Sekodi	v	-	-	-
2.Kelemantan	v	-	-	-
3.Ketam Putih	v	-	-	-
4.Pematang Duku	v	-	-	-
5.Penebal	v	-	-	-
6.Temeran	v	-	-	-
7.Penampi	v	-	-	-
8.Sungai Alam	v	-	-	-
9.Air Putih	v	-	-	-
10.Senggoro	v	-	-	-
11.Rimba Sekampung	v	-	-	-
12.Bengkalis Kota	v	-	-	-
13.Wonosari	-	-	-	v
14.Damon	v	-	-	-
15.Kelapa pati	v	-	-	-
16.Pedekik	-	-	-	v
17.Pangkalan Batang	v	-	-	-
18.Sebauk	v	-	-	-
19.Teluk Latak	v	-	-	-
20.Meskom	v	-	-	-
21.Palkun	v	-	-	-
22.Kelemantan Barat	v	-	-	-
23.Sungai Batang	v	-	-	-
24.Pematang Duku Timur	v	-	-	-
25.Damai	v	-	-	-
26.Kelebuk	v	-	-	-
27.Kuala Alam	v	-	-	-
28.Pangkalan Batang Barat	v	-	-	-
29.Senderak	v	-	-	-
30.Simpang Ayam	v	-	-	-
31.Prapat Tunggai	v	-	-	-
Jumlah	29	-	-	2

Sumber : BPS Kabupaten Bengkalis

Tabel  
1.4 Topografi Desa/Kelurahan Tahun 2015

Desa/Kelurahan	Topografi Desa/Kelurahan	
	Datar	Berbukit
(1)	(2)	(3)
1.Sekodi	v	-
2.Kelemantan	v	-
3.Ketam Putih	v	-
4.Pematang Duku	v	-
5.Penebal	v	-
6.Temeran	v	-
7.Penampi	v	-
8.Sungai Alam	v	-
9.Air Putih	v	-
10.Senggoro	v	-
11.Rimba Sekampung	v	-
12.Bengkalis Kota	v	-
13.Wonosari	v	-
14.Damon	v	-
15.Kelapa pati	v	-
16.Pedekik	v	-
17.Pangkalan Batang	v	-
18.Sebauk	v	-
19.Teluk Latak	v	-
20.Meskom	v	-
21.Palkun	v	-
22.Kelemantan Barat	v	-
23.Sungai Batang	v	-
24.Pematang Duku Timur	v	-
25.Damai	v	-
26.Kelebuk	v	-
27.Kuala Alam	v	-
28.Pangkalan Batang Barat	v	-
29.Senderak	v	-
30.Simpang Ayam	v	-
31.Prapat Tunggal	v	-
Jumlah	31	-

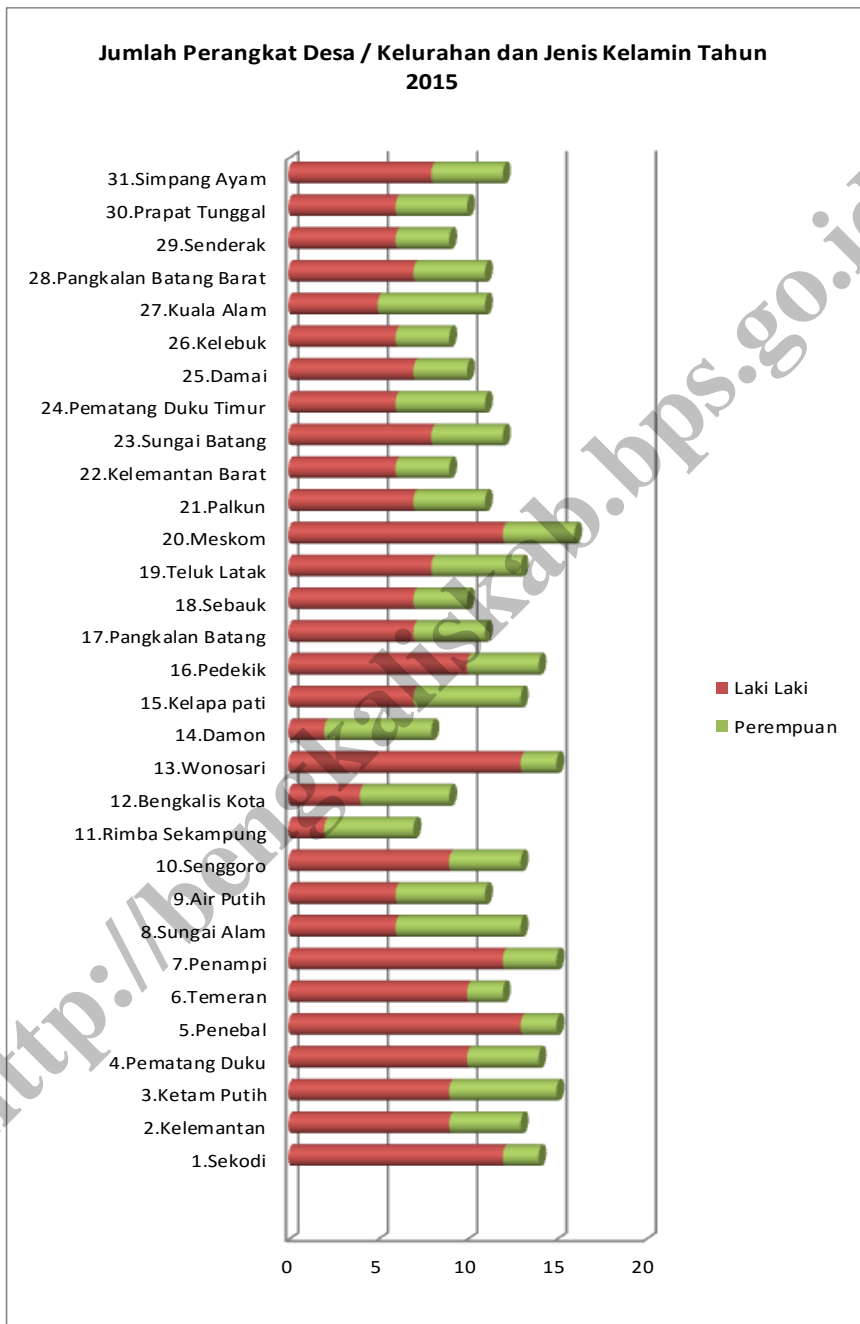
Sumber : BPS Kabupaten Bengkalis

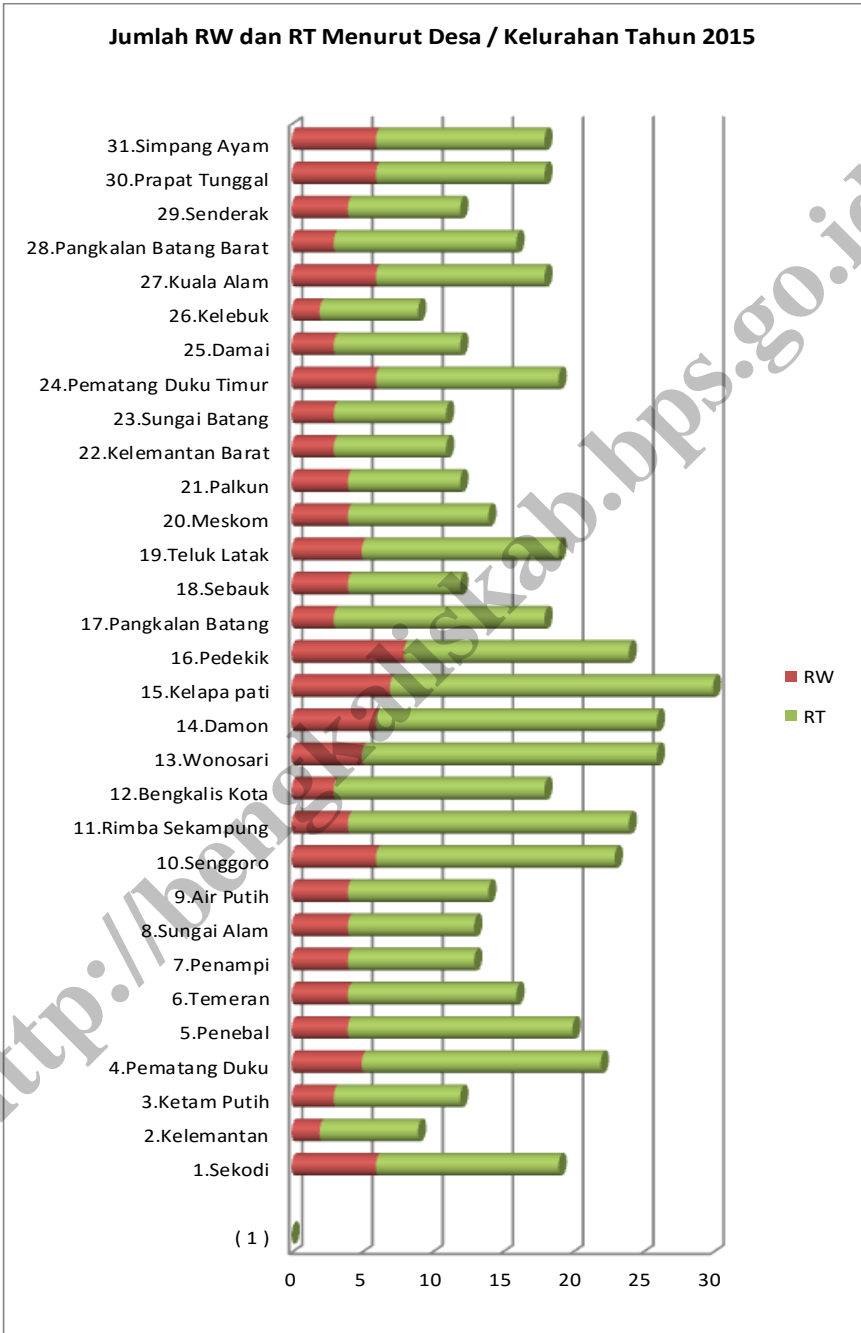
## **PEMERINTAHAN**

Kecamatan Bengkalis terdiri dari 31 desa / Kelurahan yang sudah berstatus definitif. Dari jumlah tersebut terdapat 28 desa yaitu desa Sekodi, Palkun, Kelemantan, Kelemantan Barat, Sungai Batang, KetamPutih, Pematang Duku Timur, Pematang Duku, Penebal, Tameran, Damai, kelebuk, Penampi, Kuala Alam, Sungai Alam, Air Putih, Senggoro, Wonosari, Kelapa Pati, Pedekik, Pangkalan Batang, Pangkalan Batang Barat, Sebauk, Senderak, Teluk Latak, Meskom, Simpang Ayam, Prapat Tunggal dan 3 kelurahan yaitu kelurahan Rimba Sekampung, Bengkalis Kota dan Damon.

Jumlah RT yang ada di kecamatan Bengkalis yaitu 391 RT dan 137 RW. Perangkat desa yang ada di kecamatan Bengkalis sebanyak 366 orang yang terdiri dari 240 laki-laki dan 126 orang perempuan.







Tabel 2.3 Jumlah Perangkat Desa/Kelurahan Menurut Desa/Kelurahan dan Jenis Kelamin Tahun 2015

Desa/Kelurahan	Perangkat Desa		Jumlah (4)
	Laki Laki	Perempuan	
1.Sekodi	12	2	14
2.Kelemantan	9	4	13
3.Ketam Putih	9	6	15
4.Pematang Duku	10	4	14
5.Penebal	13	2	15
6.Temeran	10	2	12
7.Penampi	12	3	15
8.Sungai Alam	6	7	13
9.Air Putih	6	5	11
10.Senggoro	9	4	13
11.Rimba Sekampung	2	5	7
12.Bengkalis Kota	4	5	9
13.Wonosari	13	2	15
14.Damon	2	6	8
15.Kelapa pati	7	6	13
16.Pedekik	10	4	14
17.Pangkalan Batang	7	4	11
18.Sebauk	7	3	10
19.Teluk Latak	8	5	13
20.Meskom	12	4	16
21.Palkun	7	4	11
22.Kelemantan Barat	6	3	9
23.Sungai Batang	8	4	12
24.Pematang Duku Timur	6	5	11
25.Damai	7	3	10
26.Kelebuk	6	3	9
27.Kuala Alam	5	6	11
28.Pangkalan Batang Barat	7	4	11
29.Senderak	6	3	9
30.Prapat Tunggal	6	4	10
31.Simpang Ayam	8	4	12
Jumlah	240	126	366

Sumber : Kantor Camat Bengkalis

Desa / Kelurahan Menurut Status Hukum Tahun 2015				
Desa/Kelurahan	Status Hukum			
	Definitif	Persiapan	UPT	PMT
(1)	(2)	(3)	(4)	(5)
1.Sekodi	v	-	-	-
2.Kelemantan	v	-	-	-
3.Ketam Putih	v	-	-	-
4.Pematang Duku	v	-	-	-
5.Penebal	v	-	-	-
6.Temeran	v	-	-	-
7.Penampi	v	-	-	-
8.Sungai Alam	v	-	-	-
9.Air Putih	v	-	-	-
10.Senggoro	v	-	-	-
11.Rimba Sekampung	v	-	-	-
12.Bengkalis Kota	v	-	-	-
13.Wonosari	v	-	-	-
14.Damon	v	-	-	-
15.Kelapa pati	v	-	-	-
16.Pedekik	v	-	-	-
17.Pangkalan Batang	v	-	-	-
18.Sebauk	v	-	-	-
19.Teluk Latak	v	-	-	-
20.Meskom	v	-	-	-
21.Palkun	v	-	-	-
22.Kelemantan Barat	v	-	-	-
23.Sungai Batang	v	-	-	-
24.Pematang Duku Timur	v	-	-	-
25.Damai	v	-	-	-
26.Kelebuk	v	-	-	-
27.Kuala Alam	v	-	-	-
28.Pangkalan Batang Barat	v	-	-	-
29.Senderak	v	-	-	-
30.Prapat Tunggal	v	-	-	-
31.Simpang Ayam	v	-	-	-
Jumlah	31	-	-	-
Sumber : Kantor Camat Bengkalis				

Tabel 2.5 Desa/Kelurahan Menurut Status Pemerintahan Tahun 2015		
Desa/Kelurahan (1)	Status Pemerintahan	
	Desa (2)	Kelurahan (3)
1.Sekodi	v	-
2.Kelemantan	v	-
3.Ketam Putih	v	-
4.Pematang Duku	v	-
5.Penebal	v	-
6.Temeran	v	-
7.Penampi	v	-
8.Sungai Alam	v	-
9.Air Putih	v	-
10.Senggoro	v	-
11.Rimba Sekampung	-	v
12.Bengkalis Kota	-	v
13.Wonosari	v	-
14.Damon	-	v
15.Kelapa pati	v	-
16.Pedekik	v	-
17.Pangkalan Batang	v	-
18.Sebauk	v	-
19.Teluk Latak	v	-
20.Meskom	v	-
21.Palkun	v	-
22.Kelemantan Barat	v	-
23.Sungai Batang	v	-
24.Pematang Duku Timur	v	-
25.Damai	v	-
26.Kelebuk	v	-
27.Kuala Alam	v	-
28.Pangkalan Batang Barat	v	-
29.Senderak	v	-
30.Prapat Tunggal	v	-
31.Simpang Ayam	v	-
Jumlah	28	3

Sumber : Kantor Camat Bengkulu

Tabel 2.6 Transportasi Yang Digunakan Menurut Desa/Kelurahan Tahun 2015

Desa/Kelurahan	Dalam Wilayah Desa/Kelurahan			Antar Desa/Kelurahan		
	Darat	Air	Darat dan Air	Darat	Air	Darat dan Air
			(4)			(7)
(1)	(2)	(3)	(4)	(5)	(6)	(7)
1.Sekodi	√	-	-	√	-	-
2.Kelemantan	√	-	-	√	-	-
3.Ketam Putih	√	-	-	√	-	-
4.Pematang Duku	√	-	-	√	-	-
5.Penebal	√	-	-	√	-	-
6.Temeran	√	-	-	√	-	-
7.Penampi	√	-	-	√	-	-
8.Sungai Alam	√	-	-	√	-	-
9.Air Putih	√	-	-	√	-	-
10.Senggoro	√	-	-	√	-	-
11.Rimba Sekampung	√	-	-	√	-	-
12.Bengkalis Kota	√	-	-	√	-	-
13.Wonosari	√	-	-	√	-	-
14.Damon	√	-	-	√	-	-
15.Kelapa pati	√	-	-	√	-	-
16.Pedekik	√	-	-	√	-	-
17.Pangkalan Batang	√	-	-	√	-	-
18.Sebauk	√	-	-	√	-	-
19.Teluk Latak	√	-	-	√	-	-
20.Meskom	√	-	-	√	-	-
21.Palkun	√	-	-	√	-	-
22.Kelemantan Barat	√	-	-	√	-	-
23.Sungai Batang	√	-	-	√	-	-
24.Pematang Duku Timur	√	-	-	√	-	-
25.Damai	√	-	-	√	-	-
26.Kelebuk	√	-	-	√	-	-
27.Kuala Alam	√	-	-	√	-	-
28.Pangkalan Batang Bara	√	-	-	√	-	-
29.Senderak	√	-	-	√	-	-
30.Prapat Tunggai	√	-	-	√	-	-
31.Simpang Ayam	√	-	-	√	-	-
Jumlah	31	-	-	31	-	-

Sumber : Kantor Camat Bengkalis

Tabel 2.7 Jumlah RW dan RT Menurut Desa/Kelurahan Tahun 2015

Desa/Kelurahan	Jumlah <i>Number of</i>	
	RW	RT
( 1 )	( 2 )	( 3 )
1.Sekodi	6	13
2.Kelemantan	2	7
3.Ketam Putih	3	9
4.Pematang Duku	5	17
5.Penebal	4	16
6.Temeran	4	12
7.Penampi	4	9
8.Sungai Alam	4	9
9.Air Putih	4	10
10.Senggoro	6	17
11.Rimba Sekampung	4	20
12.Bengkalis Kota	3	15
13.Wonosari	5	21
14.Damon	6	20
15.Kelapa pati	7	23
16.Pedekik	8	16
17.Pangkalan Batang	3	15
18.Sebauk	4	8
19.Teluk Latak	5	14
20.Meskom	4	10
21.Palkun	4	8
22.Kelemantan Barat	3	8
23.Sungai Batang	3	8
24.Pematang Duku Timur	6	13
25.Damai	3	9
26.Kelebuk	2	7
27.Kuala Alam	6	12
28.Pangkalan Batang Barat	3	13
29.Senderak	4	8
30.Prapat Tunggal	6	12
31.Simpang Ayam	6	12
Jumlah	137	391

Sumber : Kantor Camat Bengkalis

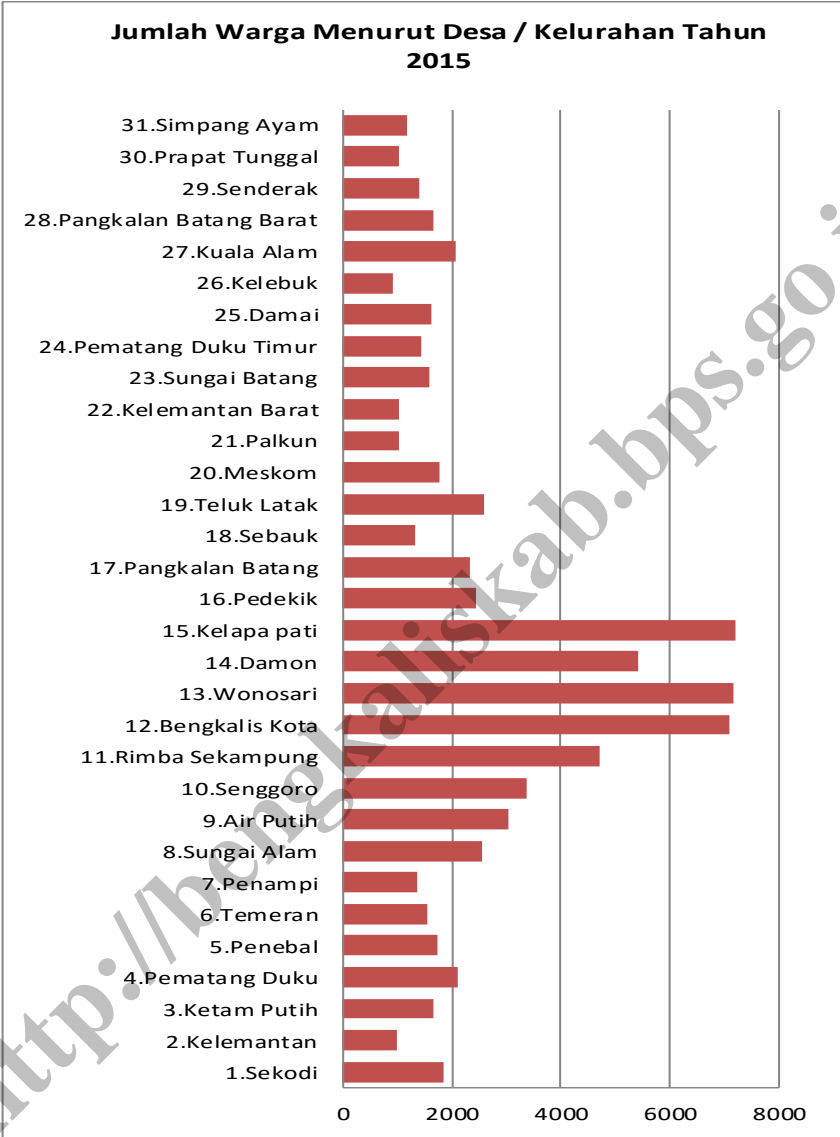
## KEPENDUDUKAN

Jumlah warga kecamatan Bengkalis tahun 2015 berjumlah 77.322 jiwa, yang terdiri dari 39.673 jiwa adalah laki-laki dan 37.649 jiwa adalah perempuan. Dengan jumlah tersebut menghasilkan sex ratio sebesar 103 yang artinya dalam 100 orang perempuan terdapat 103 orang laki-laki.

Dengan luas wilayah 514 km<sup>2</sup> dan jumlah warga 77.322 jiwa, ternyata menghasilkan kepadatan warga sebesar 147 yang berarti dalam setiap 1 km<sup>2</sup> dihuni oleh sekitar 147 orang.

Kecamatan Bengkalis mempunyai 20.669 jumlah keluarga dengan rata-rata jumlah warga dalam keluarga adalah tiga orang. Jumlah tersebut hampir merata di semua desa/kelurahan.

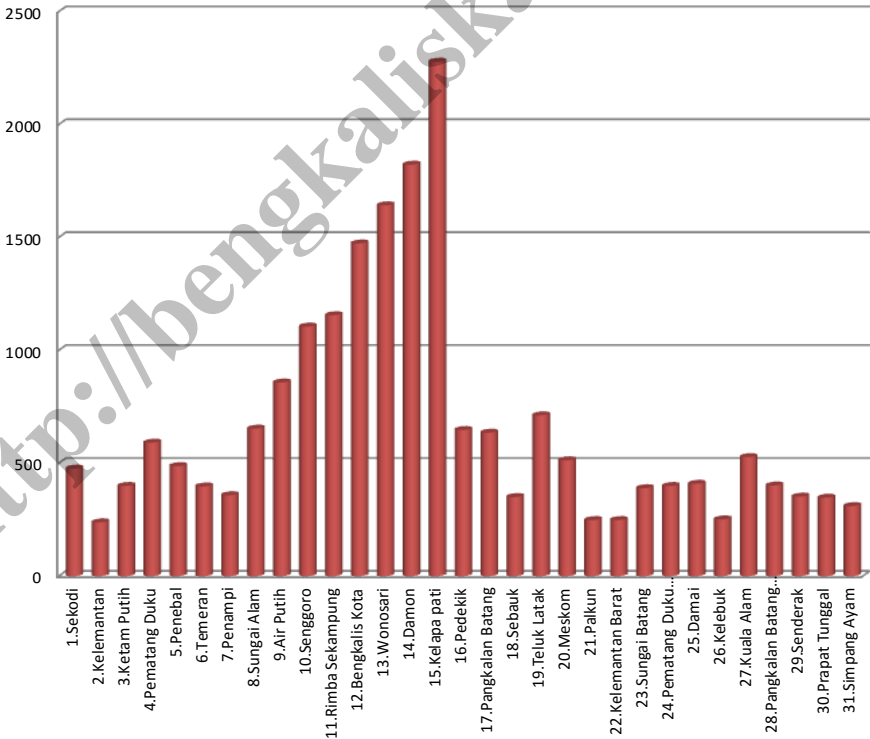




**Persentase Warga Menurut Jenis Kelamin Tahun 2015**



**Jumlah Keluarga Menurut Desa / Kelurahan Tahun 2015**



Tabel 3.1 Jumlah Warga Menurut Desa/Kelurahan Tahun 2015

Desa/Kelurahan	Jumlah Warga		Jumlah
	Laki-laki	Perempuan	
(1)	(2)	(3)	(4)
1.Sekodi	959	878	1.837
2.Kelemantan	499	493	992
3.Ketam Putih	832	823	1.655
4.Pematang Duku	1.087	1.022	2.109
5.Penebal	885	847	1.732
6.Temeran	824	741	1.565
7.Penampi	705	671	1.376
8.Sungai Alam	1.300	1.241	2.541
9.Air Putih	1.547	1.498	3.045
10.Senggoro	1.967	1.413	3.380
11.Rimba Sekampung	2.208	2.509	4.717
12.Bengkalis Kota	3.951	3.135	7.086
13.Wonosari	3.866	3.307	7.173
14.Damon	2.710	2.722	5.432
15.Kelapa pati	3.370	3.860	7.230
16.Pedekik	1.234	1.197	2.431
17.Pangkalan Batang	1.209	1.137	2.346
18.Sebaik	674	648	1.322
19.Teluk Latak	1.337	1.271	2.608
20.Meskom	914	866	1.780
21.Palkun	511	515	1.026
22.Kelemantan Barat	511	515	1.026
23.Sungai Batang	827	774	1.601
24.Pematang Duku Timur	735	695	1.430
25.Damai	727	899	1.626
26.Kelebuk	489	437	926
27.Kuala Alam	1.067	1.013	2.080
28.Pangkalan Batang Barat	866	785	1.651
29.Senderak	726	656	1.382
30.Prapat Tunggul	530	510	1.040
31.Simpang Ayam	606	571	1.177
Jumlah	39.673	37.649	77.322

Sumber : Kantor Camat Bengkalis

Tabel 3.2 Rasio Jenis Kelamin Warga Menurut Desa/Kelurahan Tahun 2015

Desa/Kelurahan	Jumlah Warga		Sex Rasio
	Laki-laki	Perempuan	
(1)	(2)	(3)	(4)
1.Sekodi	959	878	109
2.Kelemantan	499	493	101
3.Ketam Putih	832	823	101
4.Pematang Duku	1.087	1.022	106
5.Penebal	885	847	104
6.Temeran	824	741	111
7.Penampi	705	671	105
8.Sungai Alam	1.300	1.241	105
9.Air Putih	1.547	1.498	103
10.Senggoro	1.967	1.413	139
11.Rimba Sekampung	2.208	2.509	88
12.Bengkalis Kota	3.951	3.135	126
13.Wonosari	3.866	3.307	117
14.Damon	2.710	2.722	100
15.Kelapa pati	3.370	3.860	87
16.Pedekik	1.234	1.197	103
17.Pangkalan Batang	1.209	1.137	106
18.Sebauk	674	648	104
19.Teluk Latak	1.337	1.271	105
20.Meskom	914	866	106
21.Palkun	511	515	99
22.Kelemantan Barat	511	515	99
23.Sungai Batang	827	774	107
24.Pematang Duku Timur	735	695	106
25.Damai	727	899	81
26.Kelebuk	489	437	112
27.Kuala Alam	1.067	1.013	105
28.Pangkalan Batang Barat	866	785	110
29.Senderak	726	656	111
30.Prapat Tunggal	530	510	104
31.Simpang Ayam	606	571	106
Jumlah	39.673	37.649	103

Sumber : Kantor Camat Bengkalis

Tabel 3.3 Kepadatan Warga Menurut Desa/Kelurahan

Desa/Kelurahan	Jumlah Warga	Luas Wilayah
(1)	(2)	(3)
1.Sekodi	1.837	30,00
2.Kelemantan	992	61,00
3.Ketam Putih	1.655	27,00
4.Pematang Duku	2.109	46,00
5.Penebal	1.732	32,00
6.Temeran	1.565	29,00
7.Penampi	1.376	16,00
8.Sungai Alam	2.541	23,00
9.Air Putih	3.045	15,00
10.Senggoro	3.380	20,00
11.Rimba Sekampung	4.717	3,00
12.Bengkalis Kota	7.086	2,00
13.Wonosari	7.173	20,00
14.Damon	5.432	3,00
15.Kelapa pati	7.230	10,00
16.Pedekik	2.431	35,00
17.Pangkalan Batang	2.346	38,00
18.Sebauk	1.322	31,00
19.Teluk Latak	2.608	23,00
20.Meskom	1.780	51,00
21.Palkun	1.026	n/a
22.Kelemantan Barat	1.026	n/a
23.Sungai Batang	1.601	n/a
24.Pematang Duku Timur	1.430	n/a
25.Damai	1.626	n/a
26.Kelebuk	926	n/a
27.Kuala Alam	2.080	n/a
28.Pangkalan Batang Barat	1.651	n/a
29.Senderak	1.382	n/a
30.Prapat Tunggal	1.040	n/a
31.Simpang Ayam	1.177	n/a
<b>Jumlah</b>	<b>77.322</b>	<b>514,00</b>

Sumber : Kantor Camat Bengkalis

Tabel 3.4 Jumlah Warga Menurut Kelompok Usia dan Jenis Kelamin Tahun 2015

Kelompok Umur	Jumlah Warga	Persentase
(1)	(2)	(3)
0-4	5.362	6,93
5-9	5.780	7,48
10-14	6.375	8,24
15-19	6.963	9,01
20-24	6.786	8,78
25-29	7.420	9,60
30-34	7.804	10,09
35-39	7.335	9,49
40-44	6.223	8,05
45-49	5.545	7,17
50-54	4.418	5,71
55-59	3.270	4,23
60-64	1.740	2,25
65-69	1.248	1,61
70-74	678	0,88
75+	375	0,48
Jumlah	77.322	100,00

Sumber : Kantor Camat Bengkalis

Tabel 3.5 Jumlah Keluarga Menurut Desa/Kelurahan Tahun 2015

Desa/Kelurahan	Jumlah Keluarga	Persentase (%)
(1)	(2)	(3)
1.Sekodi	476	2,30
2.Kelemantan	238	1,15
3.Ketam Putih	399	1,93
4.Pematang Duku	591	2,86
5.Penebal	487	2,36
6.Temeran	397	1,92
7.Penampi	358	1,73
8.Sungai Alam	653	3,16
9.Air Putih	857	4,15
10.Senggoro	1.105	5,35
11.Rimba Sekampung	1.155	5,59
12.Bengkalis Kota	1.473	7,13
13.Wonosari	1.642	7,94
14.Damon	1.822	8,82
15.Kelapa pati	2.278	11,02
16.Pedekik	647	3,13
17.Pangkalan Batang	635	3,07
18.Sebauk	350	1,69
19.Teluk Latak	712	3,44
20.Meskom	513	1,15
21.Palkun	248	1,10
22.Kelemantan Barat	248	1,17
23.Sungai Batang	389	1,82
24.Pematang Duku Timur	399	1,93
25.Damai	409	1,99
26.Kelebuk	251	1,24
27.Kuala Alam	527	2,47
28.Pangkalan Batang Barat	401	1,84
29.Senderak	352	1,57
30.Prapat Tunggal	347	1,47
31.Simpang Ayam	310	1,63
Jumlah	20.669	100

Sumber Kantor Camat Bengkulu

Kecamatan Bengkulu Dalam Angka 2016

Tabel 3.7 Jumlah Warga Yang Lahir, Meninggal, Datang dan Pergi Menurut Desa/Kelurahan, Tahun 2015

Desa/Kelurahan	Jumlah Warga Lahir	Jumlah Warga Meninggal	Jumlah Warga Yang Datang	Jumlah Warga Yang Pergi
(1)	(2)	(3)	(4)	(5)
1.Sekodi	3	3	1	1
2.Kelemantan	0	1	1	1
3.Ketam Putih	2	0	0	5
4.Pematang Duku	1	0	5	3
5.Penebal	1	2	3	0
6.Temeran	1	0	0	2
7.Penampi	1	0	1	1
8.Sungai Alam	1	3	3	14
9.Air Putih	4	4	3	6
10.Senggoro	10	2	2	17
11.Rimba Sekampung	5	0	0	18
12.Bengkalis Kota	11	4	13	2
13.Wonosari	2	2	7	6
14.Damon	33	10	52	87
15.Kelapa pati	0	0	13	10
16.Pedekik	4	2	10	1
17.Pangkalan Batang	1	1	4	4
18.Sebauk	4	0	0	0
19.Teluk Latak	3	0	4	5
20.Meskom	0	1	1	0
21.Palkun	0	1	0	0
22.Kelemantan Barat	0	0	0	0
23.Sungai Batang	0	2	0	0
24.Pematang Duku Timur	0	1	3	2
25.Damai	1	0	2	1
26.Kelebuk	1	0	0	0
27.Kuala Alam	3	0	0	1
28.Pangkalan Batang Barat	5	2	2	0
29.Senderak	2	0	4	0
30.Prapat Tunggal	1	2	2	0
31.Simpang Ayam	1	1	1	1
<b>Jumlah</b>	<b>101</b>	<b>44</b>	<b>137</b>	<b>188</b>

Sumber : Kantor Camat Bengkulu



Tabel 3.8 Jumlah Warga Menurut Agama Tahun 2015

Agama	Jumlah Warga	Persentase
(1)	(2)	(3)
Islam	67.231	86,82
Kristen	606	0,79
Katholik	343	0,45
Hindu	0	0
Budha	9.013	11,75
Konghuchu	129	0,16
Lainnya	0	0
Jumlah	77.322	100

Sumber : Kantor Camat

Tabel 3.9 Jumlah Warga Menurut Suku/Etnis Tahun 2015

Suku/Etnis	Jumlah Warga	Persentase
(1)	(2)	-3
Melayu	51.192	66,8
Jawa	12.534	16,64
Batak	834	1,08
Cina	6.743	8,72
Bugis	478	0,70
Minang	2.002	2,59
Lainnya	3.539	4,87
Jumlah	77.322	100

Sumber : Kantor Camat

Tabel 3.6		Penduduk Kecamatan Bengkalis Tahun 2011 - 2015	
Tahun	Laki-laki	Perempuan	Jumlah
(1)	(2)	(3)	(4)
2011	37.160	35.738	72.898
2012	38.348	36.793	75.141
2013	38.967	37.375	76.342
2014	39.578	37.910	77.488
2015	39.673	37.649	77.322
Sumber : BPS Kabupaten Bengkalis			

## SOSIAL

### A. Pendidikan

Pada tahun 2015 di Kecamatan Bengkalis terdapat sebanyak 15 Taman Kanak-Kanak, 60 Sekolah Dasar, 13 Sekolah Lanjutan Tingkat Pertama, 6 Sekolah Menengah Umum dan 4 Sekolah Menengah Kejuruan (SMK).

Jumlah murid Taman Kanak-Kanak di kecamatan Bengkalis pada tahun 2014 ada 795 orang dengan tenaga pengajar 89 orang, murid Sekolah Dasar ada 10.045 orang dengan tenaga pengajar 1.044 orang, murid Sekolah Lanjutan Tingkat Pertama ada 3.173 orang dengan 423 orang tenaga pengajarnya, murid Sekolah Menengah Umum ada 2.144 orang dengan 278 orang tenaga pengajar, dan jumlah murid untuk Sekolah Menengah Kejuruan ada 899 orang dengan tenaga pengajarnya 99 orang.

Sedangkan untuk madrasah, Kecamatan Bengkalis memiliki 9 Madrasah Tsanawiyah dan 6 Madrasah Aliyah.

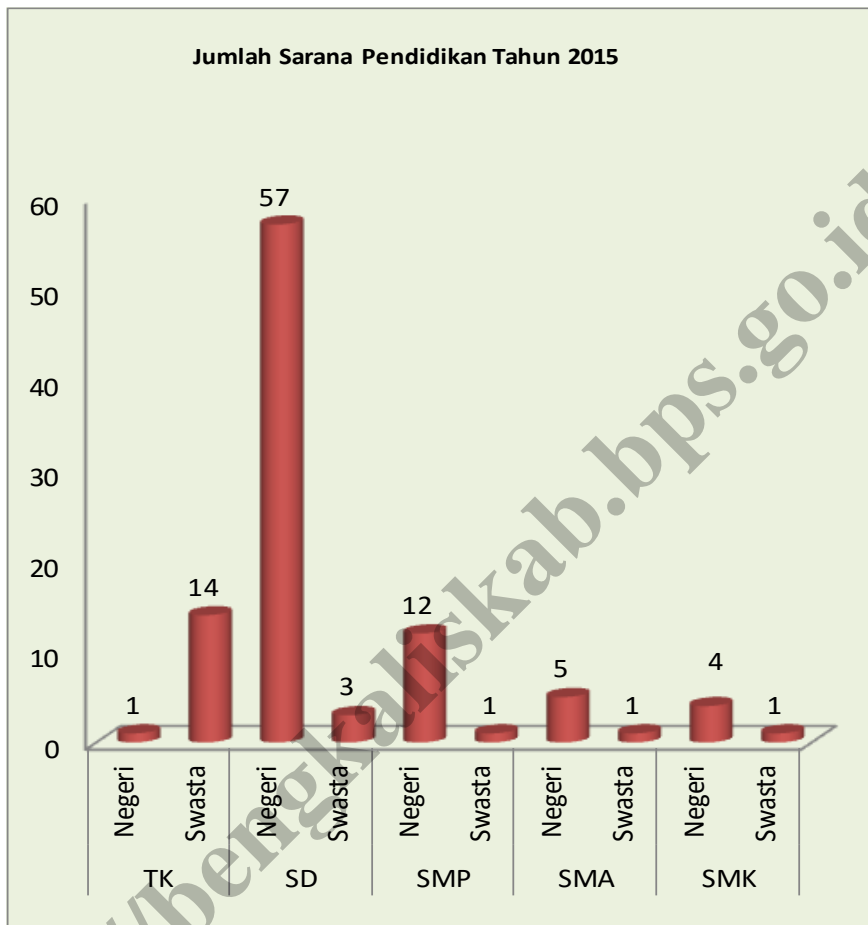
### B. Kesehatan

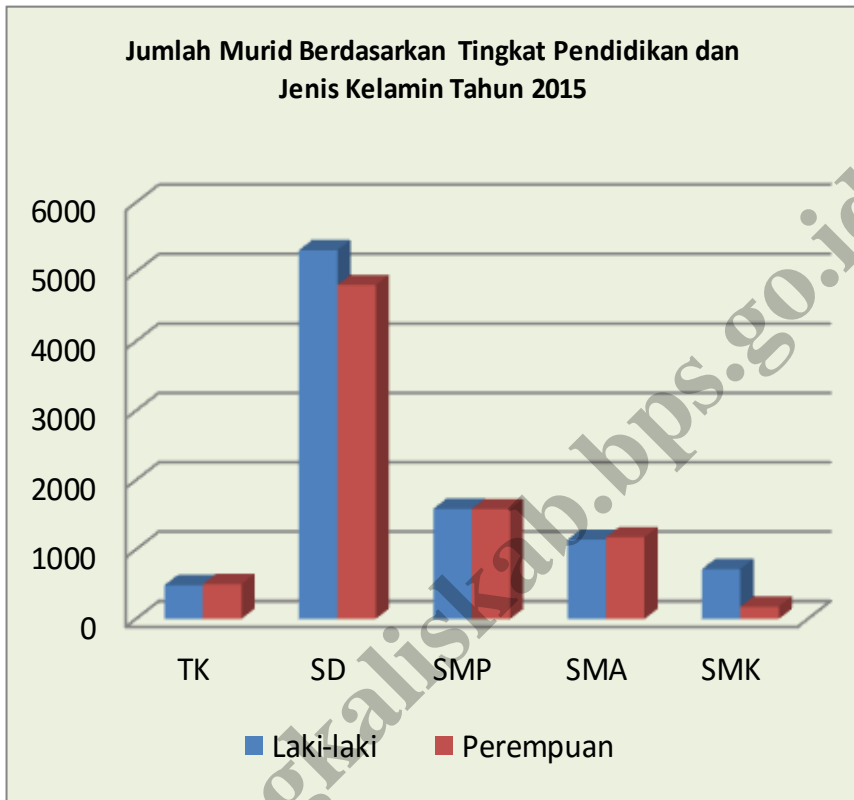
Berdasarkan data dari UPTD Dinas Kesehatan Kecamatan Bengkalis, pada tahun 2015 terdapat 1 Rumah Sakit Umum, 2 Puskesmas 19 puskesmas pembantu (pustu), 4 Rumah Sakit Bersalin, 18 praktek dokter, 12 praktek bidan dan 8 apotek.

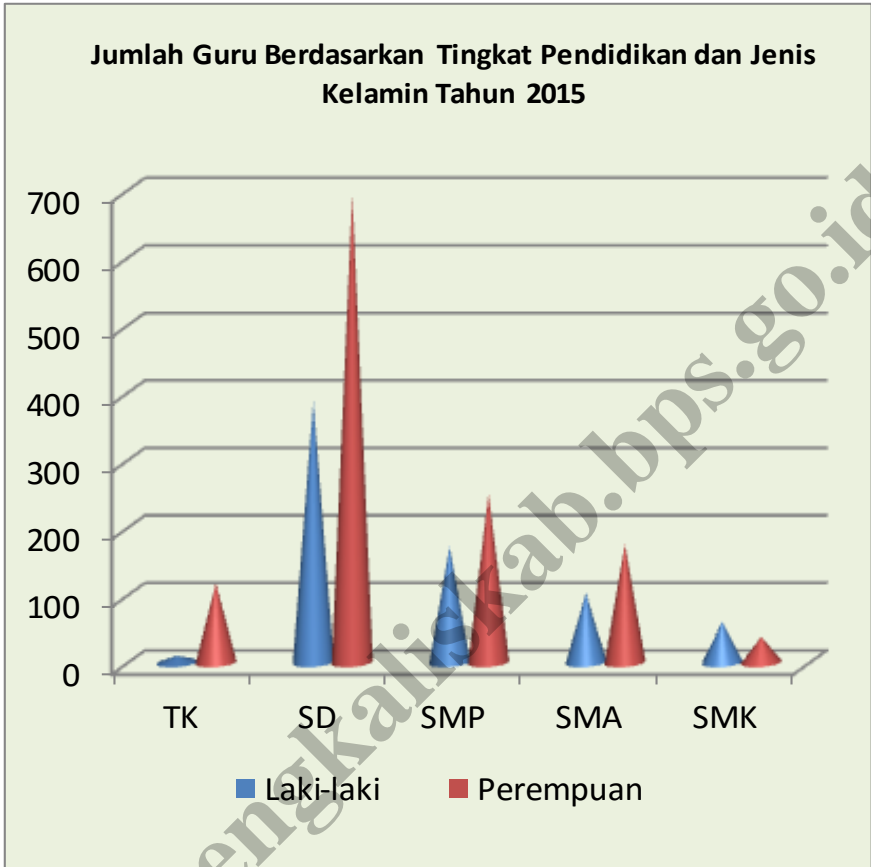
C. Agama

Pada tahun 2015 terdapat sebanyak 71 masjid, 102 langgar/mushala, 5 gereja protestan/katholik dan 10 wihara/klenteng.

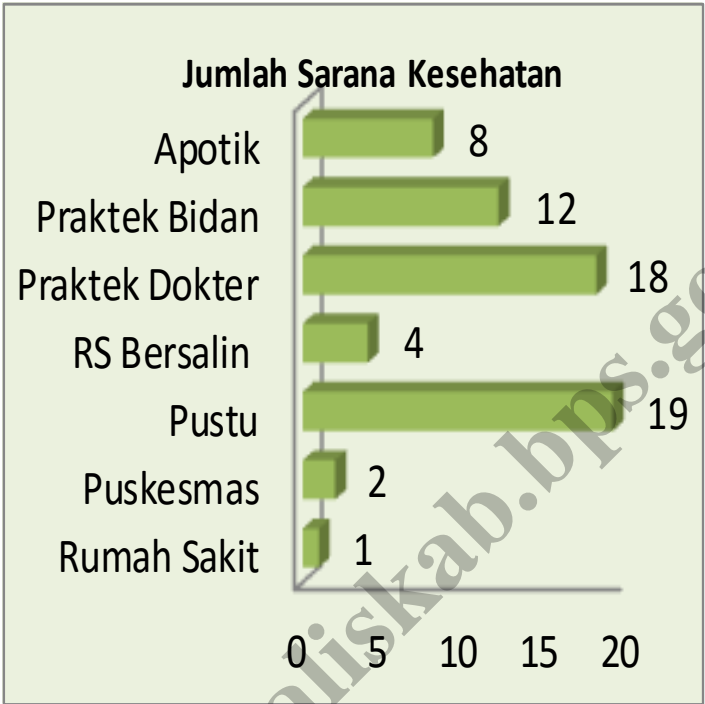
<http://bengkaliskab.bps.go.id>





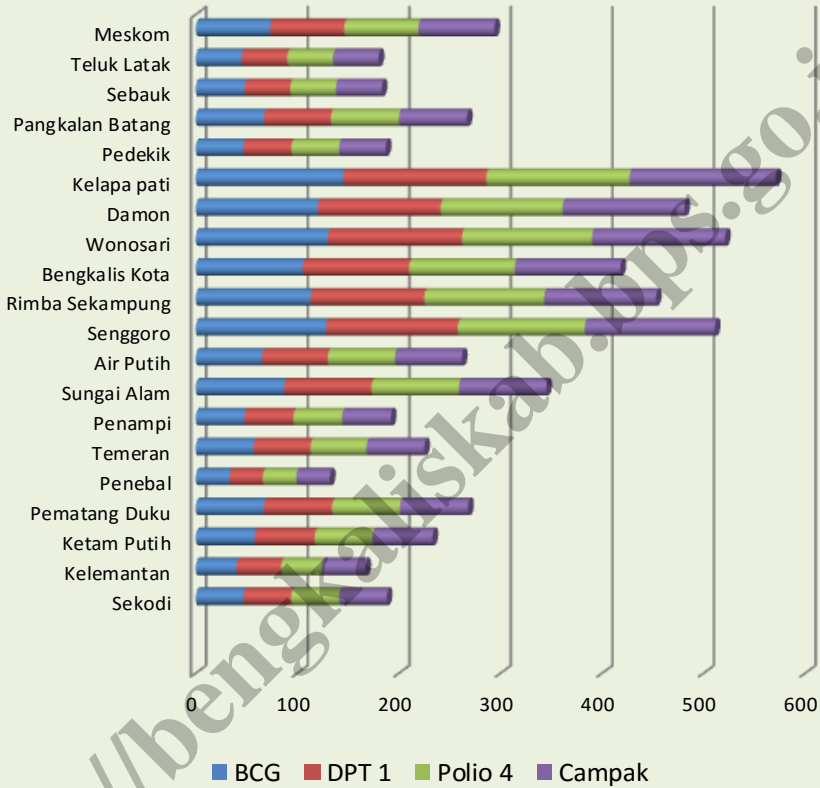




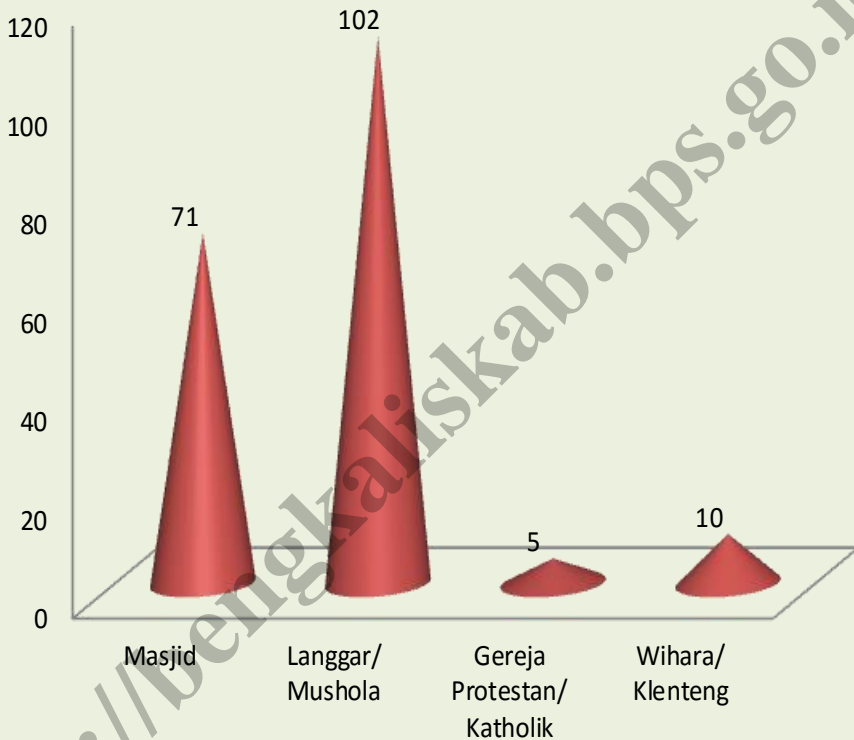


<http://bengkalis.kab.bps.go.id>

**Banyaknya Imunisasi Yang Diberikan Kepada Bayi Menurut Desa/Kelurahan dan Jenis Imunisasi Tahun 2015**



Jumlah Sarana Ibadah di Kecamatan Bengkalis Tahun 2015



Tabel 4.1 Jumlah Taman Kanak-Kanak Menurut Desa/Kelurahan Tahun 2015

Desa/Kelurahan (1)	Jumlah TK <i>Number of KS</i>		
	Negeri (2)	Swasta (3)	Jumlah (4)
1.Sekodi	-	-	-
2.Kelemantan	-	-	-
3.Ketam Putih	-	1	1
4.Pematang Duku	-	1	1
5.Penebal	-	-	-
6.Temeran	-	-	-
7.Penampi	-	-	-
8.Sungai Alam	-	1	1
9.Air Putih	-	1	1
10.Senggoro	-	1	1
11.Rimba Sekampung	1	-	1
12.Bengkalis Kota	-	3	3
13.Wonosari	-	2	2
14.Damon	-	1	1
15.Kelapa pati	-	2	2
16.Pedekik	-	-	-
17.Pangkalan Batang	-	1	1
18.Sebauk	-	-	-
19.Teluk Latak	-	-	-
20.Meskom	-	-	-
21.Palkun	-	-	-
22.Kelemantan Barat	-	-	-
23.Sungai Batang	-	-	-
24.Pematang Duku Timur	-	-	-
25.Damai	-	-	-
26.Kelebuk	-	-	-
27.Kuala Alam	-	-	-
28.Pangkalan Batang Barat	-	-	-
29.Senderak	-	-	-
30.Prapat Tunggal	-	-	-
31.Simpang Ayam	-	-	-
Jumlah	1	14	15

Sumber : UPTD Dinas Pendidikan, Pemuda, dan Olahraga

Tabel Jumlah Murid Taman Kanak-Kanak Menurut Desa/Kelurahan  
4.2.1 Tahun 2015

Desa/Kelurahan	Jumlah Murid		
	Negeri	Swasta	Jumlah
(1)	(2)	(3)	(4)
1.Sekodi	-	-	-
2.Kelemantan	-	-	-
3.Ketam Putih	-	24	24
4.Pematang Duku	-	31	31
5.Penebal	-	-	-
6.Temeran	-	-	-
7.Penampi	-	-	-
8.Sungai Alam	-	41	41
9.Air Putih	-	36	36
10.Senggoro	-	58	58
11.Rimba Sekampung	175	-	175
12.Bengkalis Kota	-	150	150
13.Wonosari	-	136	136
14.Damon	-	165	165
15.Kelapa pati	-	99	99
16.Pedekik	-	-	-
17.Pangkalan Batang	-	20	20
18.Sebauk	-	-	-
19.Teluk Latak	-	-	-
20.Meskom	-	-	-
21.Palkun	-	-	-
22.Kelemantan Barat	-	-	-
23.Sungai Batang	-	-	-
24.Pematang Duku Timur	-	-	-
25.Damai	-	-	-
26.Kelebuk	-	-	-
27.Kuala Alam	-	-	-
28.Pangkalan Batang Barat	-	-	-
29.Senderak	-	-	-
30.Prapat Tunggal	-	-	-
31.Simpang Ayam	-	-	-
Jumlah	175	760	935

Sumber : UPTD Dinas Pendidikan, Pemuda, dan Olahraga Kecamatan

Tabel 4.2.2 Jumlah Murid Taman Kanak-Kanak Menurut Desa/Kelurahan dan Jenis Kelamin Tahun 2015

Desa/Kelurahan (1)	Jumlah Murid		
	Laki-laki (2)	Perempuan (3)	Jumlah (4)
1.Sekodi	-	-	-
2.Kelemantan	-	-	-
3.Ketam Putih	15	9	24
4.Pematang Duku	14	17	31
5.Penebal	-	-	-
6.Temeran	-	-	-
7.Penampi	-	-	-
8.Sungai Alam	15	26	41
9.Air Putih	14	22	36
10.Senggoro	25	33	58
11.Rimba Sekampung	68	47	115
12.Bengkalis Kota	91	59	150
13.Wonosari	60	76	136
14.Damon	82	83	165
15.Kelapa pati	48	51	99
16.Pedekik	-	-	-
17.Pangkalan Batang	10	10	20
18.Sebaik	-	-	-
19.Teluk Latak	-	-	-
20.Meskom	-	-	-
21.Palkun	-	-	-
22.Kelemantan Barat	-	-	-
23.Sungai Batang	-	-	-
24.Pematang Duku Timur	-	-	-
25.Damai	-	-	-
26.Kelebuk	-	-	-
27.Kuala Alam	-	-	-
28.Pangkalan Batang Barat	-	-	-
29.Senderak	-	-	-
30.Prapat Tunggai	-	-	-
31.Simpang Ayam	-	-	-
<b>Jumlah Total</b>	<b>442</b>	<b>433</b>	<b>875</b>

Sumber : UPTD Dinas Pendidikan Pemuda dan Olah Raga

Tabel 4.3.1 Jumlah Guru Taman Kanak-Kanak Menurut Desa/Kelurahan Tahun 2015

Desa/Kelurahan (1)	Jumlah Guru		
	Negeri (2)	Swasta (3)	Jumlah (4)
1.Sekodi	-	-	-
2.Kelemantan	-	-	-
3.Ketam Putih	-	4	4
4.Pematang Duku	-	3	3
5.Penebal	-	-	-
6.Temeran	-	-	-
7.Penampi	-	-	-
8.Sungai Alam	-	8	8
9.Air Putih	-	10	10
10.Senggoro	-	9	9
11.Rimba Sekampung	18	-	18
12.Bengkalis Kota	-	34	34
13.Wonosari	-	20	20
14.Damon	-	15	15
15.Kelapa pati	-	24	24
16.Pedekik	-	-	-
17.Pangkalan Batang	-	4	4
18.Sebaik	-	-	-
19.Teluk Latak	-	-	-
20.Meskom	-	-	-
21.Palkun	-	-	-
22.Kelemantan Barat	-	-	-
23.Sungai Batang	-	-	-
24.Pematang Duku Timur	-	-	-
25.Damai	-	-	-
26.Kelebuk	-	-	-
27.Kuala Alam	-	-	-
28.Pangkalan Batang Barat	-	-	-
29.Senderak	-	-	-
30.Prapat Tunggal	-	-	-
31.Simpang Ayam	-	-	-
Jumlah	18	131	149

Sumber : UPTD Dinas Pendidikan, Pemuda, dan Olahraga Kecamatan

Tabel Jumlah Guru Taman Kanak-Kanak Menurut  
4.3.2 Desa/Kelurahan dan Jenis Kelamin Tahun 2015

Desa/Kelurahan (1)	Jumlah Guru		Jumlah (4)
	Laki-laki (2)	Perempuan (3)	
1.Sekodi	-	-	-
2.Kelemantan	-	-	-
3.Ketam Putih	-	4	4
4.Pematang Duku	-	3	3
5.Penebal	-	-	-
6.Temeran	-	-	-
7.Penampi	-	-	-
8.Sungai Alam	2	6	8
9.Air Putih	1	9	10
10.Senggoro	-	9	9
11.Rimba Sekampung	2	16	18
12.Bengkalis Kota	3	31	34
13.Wonosari	1	19	20
14.Damon	-	15	15
15.Kelapa pati	1	23	24
16.Pedekik	-	-	-
17.Pangkalan Batang	-	4	4
18.Sebaik	-	-	-
19.Teluk Latak	-	-	-
20.Meskom	-	-	-
21.Palkun	-	-	-
22.Kelemantan Barat	-	-	-
23.Sungai Batang	-	-	-
24.Pematang Duku Timur	-	-	-
25.Damai	-	-	-
26.Kelebuk	-	-	-
27.Kuala Alam	-	-	-
28.Pangkalan Batang Barat	-	-	-
29.Senderak	-	-	-
30.Prapat Tunggal	-	-	-
31.Simpang Ayam	-	-	-
Jumlah	10	139	149

Sumber : UPTD Dinas Pendidikan, Pemuda, dan Olahraga



Tabel Rasio Murid Terhadap Guru Taman Kanak-Kanak Menurut  
4.4 Desa/Kelurahan Tahun 2015

Desa/Kelurahan	Jumlah		Rasio
	Murid	Guru	
(1)	(2)	(3)	(4)
1.Sekodi	-	-	-
2.Kelemantan	-	-	-
3.Ketam Putih	24	4	6
4.Pematang Duku	31	3	10,33
5.Penebal	-	-	-
6.Temeran	-	-	-
7.Penampi	-	-	-
8.Sungai Alam	41	8	5,12
9.Air Putih	36	10	7
10.Senggoro	58	9	6,44
11.Rimba Sekampung	175	18	9,7
12.Bengkalis Kota	150	34	6,81
13.Wonosari	136	20	6,8
14.Damon	165	15	11,00
15.Kelapa pati	99	24	19,8
16.Pedekik	-	-	-
17.Pangkalan Batang	20	4	5
18.Sebauk	-	-	-
19.Teluk Latak	-	-	-
20.Meskom	-	-	-
21.Palkun	-	-	-
22.Kelemantan Barat	-	-	-
23.Sungai Batang	-	-	-
24.Pematang Duku Timur	-	-	-
25.Damai	-	-	-
26.Kelebuk	-	-	-
27.Kuala Alam	-	-	-
28.Pangkalan Batang Barat	-	-	-
29.Senderak	-	-	-
30.Prapat Tunggal	-	-	-
31.Simpang Ayam	-	-	-
Jumlah	935	149	6,27

Sumber : UPTD Dinas Pendidikan, Pemuda, dan Olahraga

Tabel 4.5 Jumlah Sekolah Dasar Menurut Desa/Kelurahan Tahun 2015

Desa/Kelurahan	Jumlah SD		
	Negeri	Swasta	Jumlah
(1)	(2)	(3)	(4)
1.Sekodi	3	-	3
2.Kelemantan	2	1	3
3.Ketam Putih	3	-	3
4.Pematang Duku	3	-	3
5.Penebal	2	-	2
6.Temeran	2	-	2
7.Penampi	2	-	2
8.Sungai Alam	3	-	3
9.Air Putih	1	-	1
10.Senggoro	3	-	3
11.Rimba Sekampung	4	-	4
12.Bengkalis Kota	8	-	8
13.Wonosari	2	1	3
14.Damon	1	1	2
15.Kelapa pati	5	-	5
16.Pedekik	2	-	2
17.Pangkalan Batang	3	-	3
18.Sebaik	1	-	1
19.Teluk Latak	4	-	4
20.Meskom	3	-	3
21.Palkun	-	-	-
22.Kelemantan Barat	-	-	-
23.Sungai Batang	-	-	-
24.Pematang Duku Timur	-	-	-
25.Damai	-	-	-
26.Kelebuk	-	-	-
27.Kuala Alam	-	-	-
28.Pangkalan Batang Barat	-	-	-
29.Senderak	-	-	-
30.Prapat Tunggal	-	-	-
31.Simpang Ayam	-	-	-
Jumlah	57	3	60

Sumber : UPTD Dinas Pendidikan, Pemuda, dan Olahraga Kecamatan

Tabel Jumlah Murid Sekolah Dasar Menurut Desa/Kelurahan  
4.6.1 Tahun 2015

Desa/Kelurahan	Jumlah Murid		
	Negeri	Swasta	Jumlah
(1)	(2)	(3)	(4)
1.Sekodi	716	-	716
2.Kelemantan	345	212	557
3.Ketam Putih	391	-	391
4.Pematang Duku	455	-	455
5.Penebal	269	-	269
6.Temeran	343	-	343
7.Penampi	277	-	277
8.Sungai Alam	635	-	635
9.Air Putih	163	-	163
10.Senggoro	535	-	535
11.Rimba Sekampung	560	-	560
12.Bengkalis Kota	3.200	75	3.200
13.Wonosari	235	181	416
14.Damon	98	73	171
15.Kelapa pati	648	-	648
16.Pedekik	161	-	161
17.Pangkalan Batang	532	-	532
18.Sebauk	242	-	242
19.Teluk Latak	436	-	436
20.Meskom	413	-	413
21.Palkun	-	-	-
22.Kelemantan Barat	-	-	-
23.Sungai Batang	-	-	-
24.Pematang Duku Timur	-	-	-
25.Damai	-	-	-
26.Kelebuk	-	-	-
27.Kuala Alam	-	-	-
28.Pangkalan Batang Barat	-	-	-
29.Senderak	-	-	-
30.Prapat Tunggal	-	-	-
31.Simpang Ayam	-	-	-
Jumlah	10.654	541	11.195

Sumber : UPTD Dinas Pendidikan, Pemuda, dan Olahraga Kecamatan

Tabel Jumlah Murid Sekolah Dasar Menurut Desa/Kelurahan dan Jenis Kelamin Tahun 2015

Desa/Kelurahan	Jumlah Murid		
	Laki-laki	Perempuan	Jumlah
(1)	(2)	(3)	(4)
1.Sekodi	258	266	524
2.Kelemantan	242	175	417
3.Ketam Putih	200	191	391
4.Pematang Duku	248	207	455
5.Penebal	125	144	269
6.Temeran	192	151	343
7.Penampi	145	132	277
8.Sungai Alam	327	308	635
9.Air Putih	71	92	163
10.Senggoro	289	246	535
11.Rimba Sekampung	229	197	426
12.Bengkalis Kota	1.365	1.234	2.599
13.Wonosari	221	187	408
14.Damon	92	79	171
15.Kelapa pati	329	319	648
16.Pedekik	104	57	161
17.Pangkalan Batang	274	258	532
18.Sebauk	131	111	242
19.Teluk Latak	238	198	436
20.Meskom	228	185	413
21.Palkun	-	-	-
22.Kelemantan Barat	-	-	-
23.Sungai Batang	-	-	-
24.Pematang Duku Timur	-	-	-
25.Damai	-	-	-
26.Kelebuk	-	-	-
27.Kuala Alam	-	-	-
28.Pangkalan Batang Barat	-	-	-
29.Senderak	-	-	-
30.Prapat Tunggal	-	-	-
31.Simpang Ayam	-	-	-
Jumlah	5.308	4.737	10.045

Sumber : UPTD Dinas Pendidikan, Pemuda, dan Olahraga Kecamatan

Tabel 4.7.1 Jumlah Guru Sekolah Dasar Menurut Desa/Kelurahan Tahun 2015

Desa/Kelurahan (1)	Jumlah Guru		
	Negeri (2)	Swasta (3)	Jumlah (4)
1.Sekodi	41	-	41
2.Kelemantan	13	14	27
3.Ketam Putih	33	-	33
4.Pematang Duku	50	-	50
5.Penebal	36	-	36
6.Temeran	32	-	32
7.Penampi	31	-	31
8.Sungai Alam	40	-	40
9.Air Putih	20	-	20
10.Senggoro	61	-	61
11.Rimba Sekampung	87	-	87
12.Bengkalis Kota	199	-	199
13.Wonosari	42	18	60
14.Damon	22	9	31
15.Kelapa pati	108	-	108
16.Pedekik	31	-	31
17.Pangkalan Batang	60	-	60
18.Sebauk	22	-	22
19.Teluk Latak	47	-	47
20.Meskom	42	-	42
21.Palkun	-	-	-
22.Kelemantan Barat	-	-	-
23.Sungai Batang	-	-	-
24.Pematang Duku Timur	-	-	-
25.Damai	-	-	-
26.Kelebuk	-	-	-
27.Kuala Alam	-	-	-
28.Pangkalan Batang Barat	-	-	-
29.Senderak	-	-	-
30.Prapat Tunggal	-	-	-
31.Simpang Ayam	-	-	-
Jumlah	1.017	41	1.058

Sumber : UPTD Dinas Pendidikan, Pemuda, dan Olahraga Kecamatan

Tabel 4.7.2 Jumlah Guru Sekolah Dasar Menurut Desa/Kelurahan Tahun 2015

Desa/Kelurahan	Jumlah Guru		
	Laki-laki	Perempuan	Jumlah
(1)	(2)	(3)	(4)
1.Sekodi	26	15	41
2.Kelemantan	9	18	27
3.Ketam Putih	21	12	33
4.Pematang Duku	29	21	50
5.Penebal	15	21	36
6.Temeran	14	18	32
7.Penampi	15	16	31
8.Sungai Alam	12	28	40
9.Air Putih	6	14	20
10.Senggoro	13	48	61
11.Rimba Sekampung	24	63	87
12.Bengkalis Kota	49	150	199
13.Wonosari	11	49	60
14.Damon	8	23	31
15.Kelapa pati	30	78	108
16.Pedekik	8	23	31
17.Pangkalan Batang	26	34	60
18.Sebauk	9	13	22
19.Teluk Latak	28	19	47
20.Meskom	24	18	42
21.Palkun	-	-	-
22.Kelemantan Barat	-	-	-
23.Sungai Batang	-	-	-
24.Pematang Duku Timur	-	-	-
25.Damai	-	-	-
26.Kelebuk	-	-	-
27.Kuala Alam	-	-	-
28.Pangkalan Batang Barat	-	-	-
29.Senderak	-	-	-
30.Prapat Tunggal	-	-	-
31.Simpang Ayam	-	-	-
Jumlah	377	681	1.058

Sumber : UPTD Dinas Pendidikan, Pemuda, dan Olahraga Kecamatan

Tabel 4.8 Rasio Murid Terhadap Guru Sekolah Dasar Menurut Desa/Kelurahan Tahun 2015

Desa/Kelurahan	Jumlah		Rasio
	Murid	Guru	
(1)	(2)	(3)	(4)
1.Sekodi	716	41	17,46
2.Kelemantan	557	27	20,62
3.Ketam Putih	391	33	8,31
4.Pematang Duku	455	50	9,1
5.Penebal	269	36	7,47
6.Temeran	343	32	10,71
7.Penampi	277	31	8,93
8.Sungai Alam	635	40	15,87
9.Air Putih	163	20	8,15
10.Senggoro	535	61	8,77
11.Rimba Sekampung	560	87	6,34
12.Bengkalis Kota	3.200	199	13,06
13.Wonosari	416	60	6,93
14.Damon	171	31	5,51
15.Kelapa pati	648	108	6,00
16.Pedekik	161	31	5,19
17.Pangkalan Batang	532	60	8,86
18.Sebauk	242	22	11,00
19.Teluk Latak	436	47	9,27
20.Meskom	413	42	7,79
21.Palkun	-	-	-
22.Kelemantan Barat	-	-	-
23.Sungai Batang	-	-	-
24.Pematang Duku Timur	-	-	-
25.Damai	-	-	-
26.Kelebuk	-	-	-
27.Kuala Alam	-	-	-
28.Pangkalan Batang Barat	-	-	-
29.Senderak	-	-	-
30.Prapat Tunggal	-	-	-
31.Simpang Ayam	-	-	-
Jumlah	10.812	1.058	10,21

Sumber : UPTD Dinas Pendidikan, Pemuda, dan Olahraga Kecamatan

Tabel 4.9 Jumlah Sekolah Lanjutan Tingkat Pertama Menurut Desa/Kelurahan Tahun 2015

Desa/Kelurahan (1)	Jumlah SLTP		
	Negeri (2)	Swasta (3)	Jumlah (4)
1.Sekodi	1	-	1
2.Kelemantan	1	-	1
3.Ketam Putih	-	-	-
4.Pematang Duku	1	-	1
5.Penebal	-	-	-
6.Temeran	1	-	1
7.Penampi	-	-	-
8.Sungai Alam	1	-	1
9.Air Putih	-	-	-
10.Senggoro	1	-	1
11.Rimba Sekampung	-	-	-
12.Bengkalis Kota	1	-	1
13.Wonosari	-	1	1
14.Damon	1	-	1
15.Kelapa pati	2	-	2
16.Pedekik	-	-	-
17.Pangkalan Batang	1	-	1
18.Sebaik	-	-	-
19.Teluk Latak	1	-	1
20.Meskom	-	-	-
21.Palkun	-	-	-
22.Kelemantan Barat	-	-	-
23.Sungai Batang	-	-	-
24.Pematang Duku Timur	-	-	-
25.Damai	-	-	-
26.Kelebuk	-	-	-
27.Kuala Alam	-	-	-
28.Pangkalan Batang Barat	-	-	-
29.Senderak	-	-	-
30.Prapat Tunggal	-	-	-
31.Simpang Ayam	-	-	-
Jumlah	12	1	13

Sumber : UPTD Dinas Pendidikan, Pemuda, dan Olahraga Kecamatan Bengkalis



Tabel 4.10.1 Jumlah Murid Sekolah Lanjutan Tingkat Pertama Menurut Desa/Kelurahan Tahun 2015

Desa/Kelurahan (1)	Jumlah Murid		
	Negeri (2)	Swasta (3)	Jumlah (4)
1.Sekodi	153	-	153
2.Kelemantan	75	-	75
3.Ketam Putih	-	-	-
4.Pematang Duku	354	-	354
5.Penebal	-	-	-
6.Temeran	118	-	118
7.Penampi	-	-	-
8.Sungai Alam	147	-	147
9.Air Putih	-	-	-
10.Senggoro	402	-	402
11.Rimba Sekampung	-	-	-
12.Bengkalis Kota	948	-	948
13.Wonosari	-	92	92
14.Damon	358	-	358
15.Kelapa pati	292	-	292
16.Pedekik	-	-	-
17.Pangkalan Batang	42	-	42
18.Sebauk	-	-	-
19.Teluk Latak	236	-	236
20.Meskom	-	-	-
21.Palkun	-	-	-
22.Kelemantan Barat	-	-	-
23.Sungai Batang	-	-	-
24.Pematang Duku Timur	-	-	-
25.Damai	-	-	-
26.Kelebuk	-	-	-
27.Kuala Alam	-	-	-
28.Pangkalan Batang Barat	-	-	-
29.Senderak	-	-	-
30.Prapat Tunggal	-	-	-
31.Simpang Ayam	-	-	-
Jumlah	3.125	92	3.217

Sumber : UPTD Dinas Pendidikan, Pemuda, dan Olahraga Kecamatan

Tabel 4.10.2 Jumlah Murid Sekolah Lanjutan Tingkat Pertama Menurut Desa/Kelurahan dan Jenis Kelamin Tahun 2015

Desa/Kelurahan	Jumlah Murid		
	Laki-laki	Perempuan	Jumlah
(1)	(2)	(3)	(4)
1.Sekodi	80	73	153
2.Kelemantan	36	39	75
3.Ketam Putih	-	-	-
4.Pematang Duku	186	168	354
5.Penebal	-	-	-
6.Temeran	68	50	118
7.Penampi	-	-	-
8.Sungai Alam	71	76	147
9.Air Putih	-	-	-
10.Senggoro	196	206	402
11.Rimba Sekampung	-	-	-
12.Bengkalis Kota	477	471	948
13.Wonosari	42	50	92
14.Damon	186	172	358
15.Kelapa pati	124	168	292
16.Pedekik	-	-	-
17.Pangkalan Batang	22	20	42
18.Sebauk	-	-	-
19.Teluk Latak	122	114	236
20.Meskom	-	-	-
21.Palkun	-	-	-
22.Kelemantan Barat	-	-	-
23.Sungai Batang	-	-	-
24.Pematang Duku Timur	-	-	-
25.Damai	-	-	-
26.Kelebuk	-	-	-
27.Kuala Alam	-	-	-
28.Pangkalan Batang Barat	-	-	-
29.Senderak	-	-	-
30.Prapat Tunggal	-	-	-
31.Simpang Ayam	-	-	-
Jumlah	1.610	1.585	3.217

Sumber : UPTD Dinas Pendidikan, Pemuda, dan Olahraga Kecamatan

Tabel 4.11.1 Jumlah Guru Sekolah Lanjutan Tingkat Pertama Menurut Desa/Kelurahan Tahun 2015

Desa/Kelurahan (1)	Jumlah Guru		Jumlah (4)
	Negeri (2)	Swasta (3)	
1.Sekodi	18	-	18
2.Kelemantan	17	-	17
3.Ketam Putih	-	-	-
4.Pematang Duku	25	-	25
5.Penebal	-	-	-
6.Temeran	27	-	27
7.Penampi	-	-	-
8.Sungai Alam	38	-	38
9.Air Putih	-	-	-
10.Senggoro	65	-	65
11.Rimba Sekampung	-	-	-
12.Bengkalis Kota	71	-	71
13.Wonosari	-	25	25
14.Damon	45	-	45
15.Kelapa pati	41	-	41
16.Pedekik	-	-	-
17.Pangkalan Batang	21	-	21
18.Sebauk	-	-	-
19.Teluk Latak	30	-	30
20.Meskom	-	-	-
21.Palkun	-	-	-
22.Kelemantan Barat	-	-	-
23.Sungai Batang	-	-	-
24.Pematang Duku Timur	-	-	-
25.Damai	-	-	-
26.Kelebuk	-	-	-
27.Kuala Alam	-	-	-
28.Pangkalan Batang Barat	-	-	-
29.Senderak	-	-	-
30.Prapat Tunggal	-	-	-
31.Simpang Ayam	-	-	-
Jumlah	398	25	423

Sumber : UPTD Dinas Pendidikan, Pemuda, dan Olahraga Kecamatan

Tabel 4.11.2 Jumlah Guru Sekolah Lanjutan Tingkat Pertama Menurut Desa/Kelurahan dan Jenis Kelamin Tahun 2015

Desa/Kelurahan (1)	Jumlah Guru		
	Laki-laki (2)	Perempuan (3)	Jumlah (4)
1.Sekodi	8	10	18
2.Kelemantan	7	10	17
3.Ketam Putih	-	-	-
4.Pematang Duku	17	8	25
5.Penebal	-	-	-
6.Temeran	12	15	27
7.Penampi	-	-	-
8.Sungai Alam	16	22	38
9.Air Putih	-	-	-
10.Senggoro	30	35	65
11.Rimba Sekampung	-	-	-
12.Bengkalis Kota	20	51	71
13.Wonosari	11	14	25
14.Damon	12	33	45
15.Kelapa pati	17	24	41
16.Pedekik	-	-	-
17.Pangkalan Batang	11	10	21
18.Sebauk	-	-	-
19.Teluk Latak	11	19	30
20.Meskom	-	-	-
21.Palkun	-	-	-
22.Kelemantan Barat	-	-	-
23.Sungai Batang	-	-	-
24.Pematang Duku Timur	-	-	-
25.Damai	-	-	-
26.Kelebuk	-	-	-
27.Kuala Alam	-	-	-
28.Pangkalan Batang Barat	-	-	-
29.Senderak	-	-	-
30.Prapat Tunggal	-	-	-
31.Simpang Ayam	-	-	-
Jumlah	172	251	423

Sumber : UPTD Dinas Pendidikan, Pemuda, dan Olahraga Kecamatan

Tabel 4.12 Rasio Murid Terhadap Guru Sekolah Lanjutan Tingkat Pertama Menurut Desa/Kelurahan Tahun 2015

Desa/Kelurahan	Jumlah		Rasio
	Murid	Guru	
(1)	(2)	(3)	(4)
1.Sekodi	153	18	8,5
2.Kelemantan	75	17	4,41
3.Ketam Putih	-	-	-
4.Pematang Duku	354	25	12,4
5.Penebal	-	-	-
6.Temeran	118	27	4,37
7.Penampi	-	-	-
8.Sungai Alam	147	38	3,86
9.Air Putih	-	-	-
10.Senggoro	402	65	6,18
11.Rimba Sekampung	-	-	-
12.Bengkalis Kota	948	71	13,35
13.Wonosari	92	25	3,68
14.Damon	358	45	7,95
15.Kelapa pati	292	41	7,12
16.Pedekik	-	-	-
17.Pangkalan Batang	42	21	2,00
18.Sebauk	-	-	-
19.Teluk Latak	236	30	7,86
20.Meskom	-	-	-
21.Palkun	-	-	-
22.Kelemantan Barat	-	-	-
23.Sungai Batang	-	-	-
24.Pematang Duku Timur	-	-	-
25.Damai	-	-	-
26.Kelebuk	-	-	-
27.Kuala Alam	-	-	-
28.Pangkalan Batang Barat	-	-	-
29.Senderak	-	-	-
30.Prapat Tunggal	-	-	-
31.Simpang Ayam	-	-	-
Jumlah	3.217	423	7,50

Sumber : UPTD Dinas Pendidikan, Pemuda, dan Olahraga Kecamatan Bengkalis

Tabel 4.13 Jumlah Sekolah Menengah Umum Menurut Desa/Kelurahan Tahun 2015

Desa/Kelurahan	Jumlah SMU		
	Negeri	Swasta	Jumlah
(1)	(2)	(3)	(4)
1.Sekodi	-	-	-
2.Kelemantan	-	-	-
3.Ketam Putih	1	-	1
4.Pematang Duku	-	-	-
5.Penebal	-	-	-
6.Temeran	-	-	-
7.Penampi	-	-	-
8.Sungai Alam	-	-	-
9.Air Putih	1	-	1
10.Senggoro	-	-	-
11.Rimba Sekampung	-	-	-
12.Bengkalis Kota	2	-	2
13.Wonosari	-	1	1
14.Damon	-	-	-
15.Kelapa pati	-	-	-
16.Pedekik	-	-	-
17.Pangkalan Batang	-	-	-
18.Sebaik	1	-	1
19.Teluk Latak	-	-	-
20.Meskom	-	-	-
21.Palkun	-	-	-
22.Kelemantan Barat	-	-	-
23.Sungai Batang	-	-	-
24.Pematang Duku Timur	-	-	-
25.Damai	-	-	-
26.Kelebuk	-	-	-
27.Kuala Alam	-	-	-
28.Pangkalan Batang Barat	-	-	-
29.Senderak	-	-	-
30.Prapat Tunggal	-	-	-
31.Simpang Ayam	-	-	-
Jumlah	5	1	6

Sumber : UPTD Dinas Pendidikan, Pemuda, dan Olahraga Kecamatan

Tabel 4.14.1 Jumlah Murid Sekolah Menengah Umum Menurut Desa/Kelurahan Tahun 2015

Desa/Kelurahan	Jumlah Murid		
	Negeri	Swasta	Jumlah
(1)	(2)	(3)	(4)
1.Sekodi	-	-	-
2.Kelemantan	-	-	-
3.Ketam Putih	324	-	324
4.Pematang Duku	-	-	-
5.Penebal	-	-	-
6.Temeran	-	-	-
7.Penampi	-	-	-
8.Sungai Alam	-	-	-
9.Air Putih	765	-	765
10.Senggoro	-	-	-
11.Rimba Sekampung	-	-	-
12.Bengkalis Kota	1.654	-	1.654
13.Wonosari	-	-	-
14.Damon	-	-	-
15.Kelapa pati	-	-	-
16.Pedekik	-	-	-
17.Pangkalan Batang	-	-	-
18.Sebauk	201	-	201
19.Teluk Latak	-	-	-
20.Meskom	-	-	-
21.Palkun	-	-	-
22.Kelemantan Barat	-	-	-
23.Sungai Batang	-	-	-
24.Pematang Duku Timur	-	-	-
25.Damai	-	-	-
26.Kelebuk	-	-	-
27.Kuala Alam	-	-	-
28.Pangkalan Batang Barat	-	-	-
29.Senderak	-	-	-
30.Prapat Tunggal	-	-	-
31.Simpang Ayam	-	-	-
Jumlah	2.944	0	2.944

Sumber : UPTD Dinas Pendidikan, Pemuda, dan Olahraga Kecamatan

Tabel  
4.14.2 Jumlah Murid Sekolah Menengah Umum Menurut  
Desa/Kelurahan dan Jenis Kelamin Tahun 2015

Desa/Kelurahan	Jumlah Murid		
	Laki-laki	Perempuan	Jumlah
(1)	(2)	(3)	(4)
1.Sekodi	-	-	-
2.Kelemantan	-	-	-
3.Ketam Putih	148	176	324
4.Pematang Duku	-	-	-
5.Penebal	-	-	-
6.Temeran	-	-	-
7.Penampi	-	-	-
8.Sungai Alam	-	-	-
9.Air Putih	349	416	765
10.Senggoro	-	-	-
11.Rimba Sekampung	-	-	-
12.Bengkalis Kota	806	848	1.654
13.Wonosari	-	-	-
14.Damon	-	-	-
15.Kelapa pati	-	-	-
16.Pedekik	-	-	-
17.Pangkalan Batang	-	-	-
18.Sebauk	112	89	201
19.Teluk Latak	-	-	-
20.Meskom	-	-	-
21.Palkun	-	-	-
22.Kelemantan Barat	-	-	-
23.Sungai Batang	-	-	-
24.Pematang Duku Timur	-	-	-
25.Damai	-	-	-
26.Kelebuk	-	-	-
27.Kuala Alam	-	-	-
28.Pangkalan Batang Barat	-	-	-
29.Senderak	-	-	-
30.Prapat Tunggal	-	-	-
31.Simpang Ayam	-	-	-
Jumlah	1.415	1.529	2.944

Sumber : UPTD Dinas Pendidikan, Pemuda, dan Olahraga Kecamatan



Tabel 4.15.1 Jumlah Guru Sekolah Menengah Umum Menurut Desa/Kelurahan Tahun 2015

Desa/Kelurahan (1)	Jumlah Guru		
	Negeri (2)	Swasta (3)	Jumlah (4)
1.Sekodi	-	-	-
2.Kelemantan	-	-	-
3.Ketam Putih	29	-	29
4.Pematang Duku	-	-	-
5.Penebal	-	-	-
6.Temeran	-	-	-
7.Penampi	-	-	-
8.Sungai Alam	-	-	-
9.Air Putih	78	-	78
10.Senggoro	-	-	-
11.Rimba Sekampung	-	-	-
12.Bengkalis Kota	146	-	146
13.Wonosari	-	-	-
14.Damon	-	-	-
15.Kelapa pati	-	-	-
16.Pedekik	-	-	-
17.Pangkalan Batang	-	-	-
18.Sebaik	25	-	25
19.Teluk Latak	-	-	-
20.Meskom	-	-	-
21.Palkun	-	-	-
22.Kelemantan Barat	-	-	-
23.Sungai Batang	-	-	-
24.Pematang Duku Timur	-	-	-
25.Damai	-	-	-
26.Kelebuk	-	-	-
27.Kuala Alam	-	-	-
28.Pangkalan Batang Barat	-	-	-
29.Senderak	-	-	-
30.Prapat Tunggai	-	-	-
31.Simpang Ayam	-	-	-
Jumlah	278	0	278

Sumber : UPTD Dinas Pendidikan, Pemuda, dan Olahraga Kecamatan

Tabel 4.15.2 Jumlah Guru Sekolah Menengah Umum Menurut Desa/Kelurahan dan Jenis Kelamin Tahun 2015

Desa/Kelurahan	Jumlah Guru		
	Laki-laki	Perempuan	Jumlah
(1)	(2)	(3)	(4)
1.Sekodi	-	-	-
2.Kelemantan	-	-	-
3.Ketam Putih	13	16	29
4.Pematang Duku	-	-	-
5.Penebal	-	-	-
6.Temeran	-	-	-
7.Penampi	-	-	-
8.Sungai Alam	-	-	-
9.Air Putih	27	51	78
10.Senggoro	-	-	-
11.Rimba Sekampung	-	-	-
12.Bengkalis Kota	48	98	146
13.Wonosari	-	-	-
14.Damon	-	-	-
15.Kelapa pati	-	-	-
16.Pedekik	-	-	-
17.Pangkalan Batang	-	-	-
18.Sebaik	11	14	25
19.Teluk Latak	-	-	-
20.Meskom	-	-	-
21.Palkun	-	-	-
22.Kelemantan Barat	-	-	-
23.Sungai Batang	-	-	-
24.Pematang Duku Timur	-	-	-
25.Damai	-	-	-
26.Kelebuk	-	-	-
27.Kuala Alam	-	-	-
28.Pangkalan Batang Barat	-	-	-
29.Senderak	-	-	-
30.Prapat Tunggal	-	-	-
31.Simpang Ayam	-	-	-
Jumlah	99	179	278

Sumber : UPTD Dinas Pendidikan, Pemuda, dan Olahraga Kecamatan

Tabel 4.16 Rasio Murid Terhadap Guru Sekolah Menengah Umum Menurut Desa/Kelurahan Tahun 2015

Desa/Kelurahan	Jumlah		Rasio
	Murid	Guru	
(1)	(2)	(3)	(4)
1.Sekodi	-	-	-
2.Kelemantan	-	-	-
3.Ketam Putih	324	29	11,17
4.Pematang Duku	-	-	-
5.Penebal	-	-	-
6.Temeran	-	-	-
7.Penampi	-	-	-
8.Sungai Alam	-	-	-
9.Air Putih	765	78	7,55
10.Senggoro	-	-	-
11.Rimba Sekampung	-	-	-
12.Bengkalis Kota	1.654	146	11,32
13.Wonosari	-	-	-
14.Damon	-	-	-
15.Kelapa pati	-	-	-
16.Pedekik	-	-	-
17.Pangkalan Batang	-	-	-
18.Sebauk	201	25	8,04
19.Teluk Latak	-	-	-
20.Meskom	-	-	-
21.Palkun	-	-	-
22.Kelemantan Barat	-	-	-
23.Sungai Batang	-	-	-
24.Pematang Duku Timur	-	-	-
25.Damai	-	-	-
26.Kelebuk	-	-	-
27.Kuala Alam	-	-	-
28.Pangkalan Batang Barat	-	-	-
29.Senderak	-	-	-
30.Prapat Tunggal	-	-	-
31.Simpang Ayam	-	-	-
Jumlah	2.944	278	10,58

Sumber : UPTD Dinas Pendidikan, Pemuda, dan Olahraga Kecamatan

Tabel Jumlah Sekolah Menengah Kejuruan Menurut Desa/Kelurahan  
4.17 Tahun 2015

Desa/Kelurahan	Jumlah SMK		
	Negeri	Swasta	Jumlah
(1)	(2)	(3)	(4)
1.Sekodi	-	-	-
2.Kelemantan	-	-	-
3.Ketam Putih	-	-	-
4.Pematang Duku	-	-	-
5.Penebal	-	-	-
6.Temeran	-	-	-
7.Penampi	-	-	-
8.Sungai Alam	-	-	-
9.Air Putih	1	-	1
10.Senggoro	-	-	-
11.Rimba Sekampung	-	-	-
12.Bengkalis Kota	-	-	-
13.Wonosari	-	1	1
14.Damon	-	-	-
15.Kelapa pati	2	-	2
16.Pedikik	-	-	-
17.Pangkalan Batang	-	-	-
18.Sebauk	-	-	-
19.Teluk Latak	-	-	-
20.Meskom	-	-	-
21.Palkun	-	-	-
22.Kelemantan Barat	-	-	-
23.Sungai Batang	-	-	-
24.Pematang Duku Timur	-	-	-
25.Damai	-	-	-
26.Kelebuk	-	-	-
27.Kuala Alam	-	-	-
28.Pangkalan Batang Barat	-	-	-
29.Senderak	-	-	-
30.Prapat Tunggal	-	-	-
31.Simpang Ayam	-	-	-
Jumlah	3	1	4

Sumber : UPTD Dinas Pendidikan, Pemuda, dan Olahraga Kecamatan

Tabel 4.18.1 Jumlah Murid Sekolah Menengah Kejuruan Menurut Desa/Kelurahan Tahun 2015

Desa/Kelurahan	Jumlah Murid		
	Negeri	Swasta	Jumlah
(1)	(2)	(3)	(4)
1.Sekodi	-	-	-
2.Kelemantan	-	-	-
3.Ketam Putih	-	-	-
4.Pematang Duku	-	-	-
5.Penebal	-	-	-
6.Temeran	-	-	-
7.Penampi	-	-	-
8.Sungai Alam	-	-	-
9.Air Putih	124	-	124
10.Senggoro	-	-	-
11.Rimba Sekampung	-	-	-
12.Bengkalis Kota	-	-	-
13.Wonosari	-	66	66
14.Damon	-	-	-
15.Kelapa pati	656	-	656
16.Pedekik	-	-	-
17.Pangkalan Batang	-	-	-
18.Sebauk	-	-	-
19.Teluk Latak	-	-	-
20.Meskom	-	-	-
21.Palkun	-	-	-
22.Kelemantan Barat	-	-	-
23.Sungai Batang	-	-	-
24.Pematang Duku Timur	-	-	-
25.Damai	-	-	-
26.Kelebuk	-	-	-
27.Kuala Alam	-	-	-
28.Pangkalan Batang Barat	-	-	-
29.Senderak	-	-	-
30.Prapat Tunggal	-	-	-
31.Simpang Ayam	-	-	-
Jumlah	780	66	846

Sumber : UPTD Dinas Pendidikan, Pemuda, dan Olahraga Kecamatan

Tabel 4.18.2 Jumlah Murid Sekolah Menengah Kejuruan Menurut Desa/Kelurahan dan Jenis Kelamin Tahun 2015

Desa/Kelurahan	Jumlah Murid		
	Laki-laki	Perempuan	Jumlah
(1)	(2)	(3)	(4)
1.Sekodi	-	-	-
2.Kelemantan	-	-	-
3.Ketam Putih	-	-	-
4.Pematang Duku	-	-	-
5.Penebal	-	-	-
6.Temeran	-	-	-
7.Penampi	-	-	-
8.Sungai Alam	-	-	-
9.Air Putih	76	48	124
10.Senggoro	-	-	-
11.Rimba Sekampung	-	-	-
12.Bengkalis Kota	-	-	-
13.Wonosari	43	23	66
14.Damon	-	-	-
15.Kelapa pati	521	135	656
16.Pedekik	-	-	-
17.Pangkalan Batang	-	-	-
18.Sebauk	-	-	-
19.Teluk Latak	-	-	-
20.Meskom	-	-	-
21.Palkun	-	-	-
22.Kelemantan Barat	-	-	-
23.Sungai Batang	-	-	-
24.Pematang Duku Timur	-	-	-
25.Damai	-	-	-
26.Kelebuk	-	-	-
27.Kuala Alam	-	-	-
28.Pangkalan Batang Barat	-	-	-
29.Senderak	-	-	-
30.Prapat Tunggai	-	-	-
31.Simpang Ayam	-	-	-
Jumlah	640	206	846

Sumber : UPTD Dinas Pendidikan, Pemuda, dan Olahraga Kecamatan

Tabel 4.19.1 Jumlah Guru Sekolah Menengah Kejuruan Menurut Desa/Kelurahan Tahun 2015

Desa/Kelurahan	Jumlah Guru		
	Negeri	Swasta	Jumlah
(1)	(2)	(3)	(4)
1.Sekodi	-	-	-
2.Kelemantan	-	-	-
3.Ketam Putih	-	-	-
4.Pematang Duku	-	-	-
5.Penebal	-	-	-
6.Temeran	-	-	-
7.Penampi	-	-	-
8.Sungai Alam	-	-	-
9.Air Putih	17	-	17
10.Senggoro	-	-	-
11.Rimba Sekampung	-	-	-
12.Bengkalis Kota	-	-	-
13.Wonosari	-	16	16
14.Damon	-	-	-
15.Kelapa pati	40	-	40
16.Pedekik	-	-	-
17.Pangkalan Batang	-	-	-
18.Sebauk	-	-	-
19.Teluk Latak	-	-	-
20.Meskom	-	-	-
21.Palkun	-	-	-
22.Kelemantan Barat	-	-	-
23.Sungai Batang	-	-	-
24.Pematang Duku Timur	-	-	-
25.Damai	-	-	-
26.Kelebuk	-	-	-
27.Kuala Alam	-	-	-
28.Pangkalan Batang Barat	-	-	-
29.Senderak	-	-	-
30.Prapat Tunggal	-	-	-
31.Simpang Ayam	-	-	-
Jumlah	57	16	73

Sumber : UPTD Dinas Pendidikan, Pemuda, dan Olahraga Kecamatan

Tabel 4.19.2 Jumlah Guru Sekolah Menengah Kejuruan Menurut Desa/Kelurahan dan Jenis Kelamin Tahun 2015

Desa/Kelurahan	Jumlah Guru		
	Laki-laki	Perempuan	Jumlah
(1)	(2)	(3)	(4)
1.Sekodi	-	-	-
2.Kelemantan	-	-	-
3.Ketam Putih	-	-	-
4.Pematang Duku	-	-	-
5.Penebal	-	-	-
6.Temeran	-	-	-
7.Penampi	-	-	-
8.Sungai Alam	-	-	-
9.Air Putih	11	6	17
10.Senggoro	-	-	-
11.Rimba Sekampung	-	-	-
12.Bengkalis Kota	-	-	-
13.Wonosari	12	4	16
14.Damon	-	-	-
15.Kelapa pati	21	19	40
16.Pedekik	-	-	-
17.Pangkalan Batang	-	-	-
18.Sebauk	-	-	-
19.Teluk Latak	-	-	-
20.Meskom	-	-	-
21.Palkun	-	-	-
22.Kelemantan Barat	-	-	-
23.Sungai Batang	-	-	-
24.Pematang Duku Timur	-	-	-
25.Damai	-	-	-
26.Kelebuk	-	-	-
27.Kuala Alam	-	-	-
28.Pangkalan Batang Barat	-	-	-
29.Senderak	-	-	-
30.Prapat Tunggal	-	-	-
31.Simpang Ayam	-	-	-
Jumlah	44	29	73

Sumber : UPTD Dinas Pendidikan, Pemuda, dan Olahraga Kecamatan



Tabel Rasio Murid Terhadap Guru Sekolah Menengah Kejuruan  
4.20 Menurut Desa/Kelurahan Tahun 2015

Desa/Kelurahan	Jumlah		Rasio
	Murid	Guru	
(1)	(2)	(3)	(4)
1.Sekodi	-	-	-
2.Kelemantan	-	-	-
3.Ketam Putih	-	-	-
4.Pematang Duku	-	-	-
5.Penebal	-	-	-
6.Temeran	-	-	-
7.Penampi	-	-	-
8.Sungai Alam	-	-	-
9.Air Putih	39	17	2,20
10.Senggoro	-	-	-
11.Rimba Sekampung	-	-	-
12.Bengkalis Kota	-	-	-
13.Wonosari	66	16	4
14.Damon	-	-	-
15.Kelapa pati	656	40	16,4
16.Pedekik	-	-	-
17.Pangkalan Batang	-	-	-
18.Sebauk	-	-	-
19.Teluk Latak	-	-	-
20.Meskom	-	-	-
21.Palkun	-	-	-
22.Kelemantan Barat	-	-	-
23.Sungai Batang	-	-	-
24.Pematang Duku Timur	-	-	-
25.Damai	-	-	-
26.Kelebuk	-	-	-
27.Kuala Alam	-	-	-
28.Pangkalan Batang Barat	-	-	-
29.Senderak	-	-	-
30.Prapat Tunggal	-	-	-
31.Simpang Ayam	-	-	-
Jumlah	929	99	9,38

Sumber : UPTD Dinas Pendidikan, Pemuda, dan Olahraga Kecamatan

Tabel 4.21 Jumlah Madrasah Menurut Desa/Kelurahan Tahun 2015

Desa/Kelurahan	Jumlah Madrasah		
	Ibtidaiyah	Tsanawiyah	Aliyah
(1)	(2)	(3)	(4)
1.Sekodi	-	-	-
2.Kelemantan	-	-	-
3.Ketam Putih	-	-	-
4.Pematang Duku	-	2	1
5.Penebal	-	-	-
6.Temeran	-	-	-
7.Penampi	-	1	1
8.Sungai Alam	-	1	1
9.Air Putih	-	-	-
10.Senggoro	-	-	-
11.Rimba Sekampung	-	-	-
12.Bengkalis Kota	-	1	1
13.Wonosari	-	1	-
14.Damon	-	-	-
15.Kelapa pati	-	-	1
16.Pedekik	-	1	-
17.Pangkalan Batang	-	1	-
18.Sebaik	-	-	-
19.Teluk Latak	-	-	-
20.Meskom	-	1	-
21.Palkun	-	-	-
22.Kelemantan Barat	-	-	-
23.Sungai Batang	-	-	-
24.Pematang Duku Timur	-	-	1
25.Damai	-	-	-
26.Kelebuk	-	-	-
27.Kuala Alam	-	-	-
28.Pangkalan Batang Barat	-	-	-
29.Senderak	-	-	-
30.Prapat Tunggal	-	-	-
31.Simpang Ayam	-	-	-
Jumlah	0	9	6

Sumber Kancab Departemen Agama Kecamatan Bengkulu

Tabel 4.22 Jumlah Murid Madrasah Menurut Desa/Kelurahan Tahun 2015

Desa/Kelurahan	Jumlah Murid		
	Ibtidaiyah	Tsanawiyah	Aliyah
(1)	(2)	(3)	(4)
1.Sekodi	-	-	-
2.Kelemantan	-	-	-
3.Ketam Putih	-	-	-
4.Pematang Duku	-	49	101
5.Penebal	-	-	-
6.Temeran	-	-	-
7.Penampi	-	104	89
8.Sungai Alam	-	97	101
9.Air Putih	-	-	-
10.Senggoro	-	-	-
11.Rimba Sekampung	-	-	-
12.Bengkalis Kota	-	39	45
13.Wonosari	-	343	-
14.Damon	-	-	-
15.Kelapa pati	-	-	341
16.Pedekik	-	40	-
17.Pangkalan Batang	-	39	-
18.Sebauk	-	-	-
19.Teluk Latak	-	-	-
20.Meskom	-	95	-
21.Palkun	-	-	-
22.Kelemantan Barat	-	-	-
23.Sungai Batang	-	-	-
24.Pematang Duku Timur	-	-	66
25.Damai	-	-	-
26.Kelebuk	-	-	-
27.Kuala Alam	-	-	-
28.Pangkalan Batang Barat	-	-	-
29.Senderak	-	-	-
30.Prapat Tunggal	-	-	-
31.Simpang Ayam	-	-	-
<b>Jumlah</b>	<b>0</b>	<b>806</b>	<b>743</b>

Sumber Kancab Departemen Agama Kecamatan Bengkalis

Tabel 4.23 Jumlah Guru Madrasah Menurut Desa/Kelurahan Tahun 2015

Desa/Kelurahan	Jumlah Guru <i>Number</i>		
	Ibtidaiyah	Tsanawiyah	Aliyah
(1)	(2)	(3)	(4)
1.Sekodi	-	-	-
2.Kelemantan	-	-	-
3.Ketam Putih	-	-	-
4.Pematang Duku	-	35	14
5.Penebal	-	-	-
6.Temeran	-	-	-
7.Penampi	-	21	25
8.Sungai Alam	-	27	16
9.Air Putih	-	-	-
10.Senggoro	-	-	-
11.Rimba Sekampung	-	-	-
12.Bengkalis Kota	-	12	17
13.Wonosari	-	59	-
14.Damon	-	-	-
15.Kelapa pati	-	-	56
16.Pedekik	-	20	-
17.Pangkalan Batang	-	25	-
18.Sebauk	-	-	-
19.Teluk Latak	-	-	-
20.Meskom	-	24	-
21.Palkun	-	-	-
22.Kelemantan Barat	-	-	-
23.Sungai Batang	-	-	-
24.Pematang Duku Timur	-	-	16
25.Damai	-	-	-
26.Kelebuk	-	-	-
27.Kuala Alam	-	-	-
28.Pangkalan Batang Barat	-	-	-
29.Senderak	-	-	-
30.Prapat Tunggal	-	-	-
31.Simpang Ayam	-	-	-
Jumlah	0	223	144

Sumber Kancab Departemen Agama Kecamatan Bengkalis

Tabel 4.24 Rasio Murid Terhadap Guru Madrasah Menurut Desa/Kelurahan Tahun 2015

Desa/Kelurahan	Jumlah		Rasio
	Murid	Guru	
(1)	(2)	(3)	(4)
1.Sekodi	-	-	-
2.Kelemantan	-	-	-
3.Ketam Putih	-	-	-
4.Pematang Duku	150	49	4,59
5.Penebal	-	-	-
6.Temeran	-	-	-
7.Penampi	193	46	4,03
8.Sungai Alam	198	43	5,19
9.Air Putih	-	-	-
10.Senggoro	-	-	-
11.Rimba Sekampung	-	-	-
12.Bengkalis Kota	84	29	2,45
13.Wonosari	343	59	12,44
14.Damon	-	-	-
15.Kelapa pati	341	56	6,09
16.Pedekik	40	20	2,00
17.Pangkalan Batang	39	25	4,12
18.Sebauk	-	-	-
19.Teluk Latak	-	-	-
20.Meskom	95	24	6,71
21.Palkun	-	-	-
22.Kelemantan Barat	-	-	-
23.Sungai Batang	-	-	-
24.Pematang Duku Timur	66	16	6,88
25.Damai	-	-	-
26.Kelebuk	-	-	-
27.Kuala Alam	-	-	-
28.Pangkalan Batang Barat	-	-	-
29.Senderak	-	-	-
30.Prapat Tunggal	-	-	-
31.Simpang Ayam	-	-	-
Jumlah	1.549	367	6,03

Sumber Kancab Departemen Agama Kecamatan Bengkalis

Tabel 4.25 Jumlah SLB, PDTA, Ponpes, dan Seminari Menurut Desa/Kelurahan Tahun 2015

Desa/Kelurahan	Jumlah			
	SLB	PDTA	Ponpes	Seminari
(1)	(2)	(3)	(4)	(5)
1.Sekodi	-	2	-	-
2.Kelemantan	-	1	-	-
3.Ketam Putih	-	1	-	-
4.Pematang Duku	-	3	1	-
5.Penebal	-	1	-	-
6.Temeran	-	1	-	-
7.Penampi	-	1	-	-
8.Sungai Alam	-	2	-	-
9.Air Putih	-	1	-	-
10.Senggoro	-	3	-	-
11.Rimba Sekampung	-	2	-	-
12.Bengkalis Kota	-	3	1	-
13.Wonosari	-	4	1	-
14.Damon	-	2	-	-
15.Kelapa pati	1	3	-	-
16.Pedekik	-	3	1	-
17.Pangkalan Batang	-	2	-	-
18.Sebaik	-	1	-	-
19.Teluk Latak	-	2	-	-
20.Meskom	-	3	-	-
21.Palkun	-	2	-	-
22.Kelemantan Barat	-	1	-	-
23.Sungai Batang	-	2	-	-
24.Pematang Duku Timur	-	3	1	-
25.Damai	-	1	-	-
26.Kelebuk	-	1	-	-
27.Kuala Alam	-	1	-	-
28.Pangkalan Batang Barat	-	1	-	-
29.Senderak	-	1	-	-
30.Prapat Tunggal	-	1	-	-
31.Simpang Ayam	-	1	-	-
Jumlah	1	56	5	0

Sumber Kancab Departemen Agama Kecamatan Bengkalis

Tabel 4.26 Jumlah Murid SLB, PDTA, Ponpes, dan Seminari Menurut Desa/Kelurahan Tahun 2015

Desa/Kelurahan	Jumlah			
	SLB	PDTA	Ponpes	Seminari
(1)	(2)	(3)	(4)	(5)
1.Sekodi	-	-	-	-
2.Kelemantan	-	-	-	-
3.Ketam Putih	-	47	-	-
4.Pematang Duku	-	-	78	-
5.Penebal	-	-	-	-
6.Temeran	-	-	-	-
7.Penampi	-	-	-	-
8.Sungai Alam	-	-	-	-
9.Air Putih	-	41	-	-
10.Senggoro	-	350	-	-
11.Rimba Sekampung	-	-	-	-
12.Bengkalis Kota	-	-	35	-
13.Wonosari	-	292	155	-
14.Damon	-	240	-	-
15.Kelapa pati	109	588	-	-
16.Pedekik	-	261	52	-
17.Pangkalan Batang	-	-	-	-
18.Sebauk	-	-	-	-
19.Teluk Latak	-	-	-	-
20.Meskom	-	-	-	-
21.Palkun	-	90	-	-
22.Kelemantan Barat	-	-	-	-
23.Sungai Batang	-	94	-	-
24.Pematang Duku Timur	-	-	-	-
25.Damai	-	-	-	-
26.Kelebuk	-	-	-	-
27.Kuala Alam	-	-	-	-
28.Pangkalan Batang Barat	-	32	-	-
29.Senderak	-	-	-	-
30.Prapat Tunggal	-	49	-	-
31.Simpang Ayam	-	150	-	-
Jumlah	0	2.234	320	0

Sumber Kancab Departemen Agama Kecamatan Bengkalis

Tabel 4.27 Jumlah Guru SLB, PDTA, Ponpes, dan Seminari Menurut Desa/Kelurahan Tahun 2015

Desa/Kelurahan	Jumlah			
	SLB	PDTA	Ponpes	Seminari
(1)	(2)	(3)	(4)	(5)
1.Sekodi	-	-	-	-
2.Kelemantan	-	-	-	-
3.Ketam Putih	-	-	-	-
4.Pematang Duku	-	-	14	-
5.Penebal	-	-	-	-
6.Temeran	-	-	-	-
7.Penampi	-	-	-	-
8.Sungai Alam	-	-	-	-
9.Air Putih	-	-	-	-
10.Senggoro	-	-	-	-
11.Rimba Sekampung	-	-	-	-
12.Bengkalis Kota	-	-	19	-
13.Wonosari	-	-	13	-
14.Damon	-	-	-	-
15.Kelapa pati	26	-	-	-
16.Pedekik	-	-	34	-
17.Pangkalan Batang	-	-	-	-
18.Sebauk	-	-	-	-
19.Teluk Latak	-	-	-	-
20.Meskom	-	-	-	-
21.Palkun	-	-	-	-
22.Kelemantan Barat	-	-	-	-
23.Sungai Batang	-	-	-	-
24.Pematang Duku Timur	-	-	-	-
25.Damai	-	-	-	-
26.Kelebuk	-	-	-	-
27.Kuala Alam	-	-	-	-
28.Pangkalan Batang Barat	-	-	-	-
29.Senderak	-	-	-	-
30.Prapat Tunggal	-	-	-	-
31.Simpang Ayam	-	-	-	-
Jumlah	26	365	80	0

Sumber Kancab Departemen Agama Kecamatan Bengkalis



Tabel 4.28 Rasio Murid Terhadap Guru SLB, PDTA, Ponpes, dan Seminari Menurut Desa/Kelurahan Tahun 2015

Desa/Kelurahan	Rasio			
	SLB	PDTA	Ponpes	Seminari
(1)	(2)	(3)	(4)	(5)
1.Sekodi	-	-	-	-
2.Kelemantan	-	-	-	-
3.Ketam Putih	-	-	-	-
4.Pematang Duku	-	-	-	-
5.Penebal	-	-	-	-
6.Temeran	-	-	-	-
7.Penampi	-	-	-	-
8.Sungai Alam	-	-	-	-
9.Air Putih	-	-	-	-
10.Senggoro	-	-	-	-
11.Rimba Sekampung	-	-	-	-
12.Bengkalis Kota	-	-	-	-
13.Wonosari	-	-	-	-
14.Damon	-	-	-	-
15.Kelapa pati	3,35	-	-	-
16.Pedekik	-	-	-	-
17.Pangkalan Batang	-	-	-	-
18.Sebauk	-	-	-	-
19.Teluk Latak	-	-	-	-
20.Meskom	-	-	-	-
21.Palkun	-	-	-	-
22.Kelemantan Barat	-	-	-	-
23.Sungai Batang	-	-	-	-
24.Pematang Duku Timur	-	-	-	-
25.Damai	-	-	-	-
26.Kelebuk	-	-	-	-
27.Kuala Alam	-	-	-	-
28.Pangkalan Batang Barat	-	-	-	-
29.Senderak	-	-	-	-
30.Prapat Tunggal	-	-	-	-
31.Simpang Ayam	-	-	-	-
Jumlah	3,35	14,60	0,00	0,00

Sumber Kancab Departemen Agama Kecamatan Bengkalis

Tabel 4.29 Jumlah Sarana Kesehatan Menurut Desa/Kelurahan Tahun 2015

Desa/Kelurahan	Rumah Sakit	Puskesmas	Pustu	RS Bersalin
(1)	(2)	(3)	(4)	(5)
1. Sekodi	-	-	1	-
2. Kelemantan	-	-	1	-
3. Ketam Putih	-	-	1	-
4. Pematang Duku	-	-	1	-
5. Penebal	-	-	1	-
6. Temeran	-	-	-	-
7. Penampi	-	-	1	-
8. Sungai Alam	-	-	-	-
9. Air Putih	-	-	1	-
10. Senggoro	-	-	1	-
11. Rimba Sekampung	-	-	-	1
12. Bengkalis Kota	-	-	-	1
13. Wonosari	-	-	1	-
14. Damon	-	-	-	-
15. Kelapa pati	1	1	-	2
16. Pedekik	-	-	-	-
17. Pangkalan Batang	-	-	1	-
18. Sebauk	-	-	1	-
19. Teluk Latak	-	-	2	-
20. Meskom	-	-	1	-
21. Palkun	-	-	-	-
22. Kelemantan Barat	-	-	-	-
23. Sungai Batang	-	-	-	-
24. Pematang Duku Timur	-	1	-	-
25. Damai	-	-	1	-
26. Kelebuk	-	-	1	-
27. Kuala Alam	-	-	1	-
28. Pangkalan Batang Barat	-	-	-	-
29. Senderak	-	-	1	-
30. Prapat Tunggul	-	-	-	-
31. Simpang Ayam	-	-	1	-
Jumlah	1	2	19	4

Sumber : UPTD Dinas Kesehatan Kecamatan Bengkalis

Lanjutan

Desa/Kelurahan	Praktek Dokter	Praktek Bidan	Poliklinik/ Balai Pengobatan	Apotik
(1)	(6)	(7)	(8)	(9)
1.Sekodi	-	-	-	-
2.Kelemantan	-	-	-	-
3.Ketam Putih	-	-	-	-
4.Pematang Duku	-	-	-	-
5.Penebal	-	-	-	-
6.Temeran	-	-	-	-
7.Penampi	-	-	-	-
8.Sungai Alam	-	-	-	-
9.Air Putih	-	-	-	-
10.Senggoro	-	2	-	1
11.Rimba Sekampung	4	3	-	-
12.Bengkalis Kota	4	-	-	5
13.Wonosari	4	2	-	-
14.Damon	4	-	-	1
15.Kelapa pati	2	4	-	1
16.Pedikik	-	1	-	-
17.Pangkalan Batang	-	-	-	-
18.Sebauk	-	-	-	-
19.Teluk Latak	-	-	-	-
20.Meskom	-	-	-	-
21.Palkun	-	-	-	-
22.Kelemantan Barat	-	-	-	-
23.Sungai Batang	-	-	-	-
24.Pematang Duku Timur	-	-	-	-
25.Damai	-	-	-	-
26.Kelebuk	-	-	-	-
27.Kuala Alam	-	-	-	-
28.Pangkalan Batang Barat	-	-	-	-
29.Senderak	-	-	-	-
30.Prapat Tunggal	-	-	-	-
31.Simpang Ayam	-	-	-	-
<b>Jumlah</b>	<b>18</b>	<b>12</b>	<b>0</b>	<b>8</b>
Sumber	: UPTD Dinas Kesehatan Kecamatan Bengkalis			

Tabel Jumlah Tenaga Kesehatan Menurut Desa/Kelurahan Tahun 2015  
4.30

Desa/Kelurahan	Dokter Umum	Dokter Gigi	Dokter Spesialis	Bidan	Apoteker
(1)	(2)	(3)	(4)	(5)	(6)
1.Sekodi	-	-	-	1	-
2.Kelemantan	-	-	-	1	-
3.Ketam Putih	-	-	-	1	-
4.Pematang Duku	-	-	-	1	-
5.Penebal	-	-	-	1	-
6.Temeran	-	-	-	-	-
7.Penampi	-	-	-	1	-
8.Sungai Alam	-	-	-	-	-
9.Air Putih	-	-	-	3	-
10.Senggoro	-	-	-	4	1
11.Rimba Sekampung	-	-	-	1	-
12.Bengkalis Kota	-	-	-	-	5
13.Wonosari	-	-	-	2	-
14.Damon	-	1	-	-	1
15.Kelapa pati	3	-	-	1	1
16.Pedekik	-	-	-	1	-
17.Pangkalan Batang	-	-	-	1	-
18.Sebauk	-	-	-	1	-
19.Teluk Latak	-	-	-	1	-
20.Meskom	-	-	-	-	-
21.Palkun	-	-	-	-	-
22.Kelemantan Barat	-	-	-	-	-
23.Sungai Batang	-	-	-	-	-
24.Pematang Duku Timur	-	1	-	1	-
25.Damai	-	-	-	1	-
26.Kelebuk	-	-	-	-	-
27.Kuala Alam	-	-	-	1	-
28.Pangkalan Batang Barat	-	-	-	-	-
29.Senderak	-	-	-	1	-
30.Prapat Tunggal	-	-	-	-	-
31.Simpang Ayam	-	-	-	1	-
Jumlah	3	2	0	26	8

Sumber : UPTD Dinas Kesehatan Kecamatan Bengkalis

Tabel 4.31 Jumlah Klinik KB, Peserta KB Aktif, dan Peserta KB Baru Menurut Desa/Kelurahan Tahun 2015

Desa/Kelurahan	Klinik KB	Peserta Aktif	Peserta Baru
(1)	(2)	(3)	(4)
1.Sekodi	-	237	23
2.Kelemantan	-	96	30
3.Ketam Putih	-	194	44
4.Pematang Duku	-	277	68
5.Penebal	-	133	24
6.Temeran	-	247	49
7.Penampi	-	153	39
8.Sungai Alam	-	483	91
9.Air Putih	-	217	43
10.Senggoro	-	547	68
11.Rimba Sekampung	-	333	37
12.Bengkalis Kota	-	298	11
13.Wonosari	-	384	233
14.Damon	-	347	17
15.Kelapa pati	1	375	19
16.Pedekik	-	355	49
17.Pangkalan Batang	-	309	27
18.Sebauk	-	318	50
19.Teluk Latak	-	245	43
20.Meskom	-	266	139
21.Palkun	-	-	-
22.Kelemantan Barat	-	-	-
23.Sungai Batang	-	-	-
24.Pematang Duku Timur	-	-	-
25.Damai	-	-	-
26.Kelebuk	-	-	-
27.Kuala Alam	-	-	-
28.Pangkalan Batang Barat	-	-	-
29.Senderak	-	-	-
30.Prapat Tunggal	-	-	-
31.Simpang Ayam	-	-	-
Jumlah	1	5,814	1,104

Sumber : UPTD Dinas Kesehatan Kecamatan Bengkalis

Tabel 4.32 Banyaknya Imunisasi Yang Diberikan Kepada Bayi Menurut Desa/Kelurahan dan Jenis Imunisasi Tahun 2015

Desa/Kelurahan (1)	Januari - Desember 2015			
	BCG (2)	DPT 1 (3)	Polio 4 (4)	Campak (5)
1.Sekodi	47	47	47	47
2.Kelemantan	40	44	40	43
3.Ketam Putih	58	59	57	59
4.Pematang Duku	67	67	67	67
5.Penebal	33	33	33	33
6.Temeran	57	56	55	57
7.Penampi	48	48	48	48
8.Sungai Alam	87	86	86	86
9.Air Putih	65	65	66	66
10.Senggoro	128	130	125	128
11.Rimba Sekampung	113	112	118	110
12.Bengkalis Kota	105	105	104	104
13.Wonosari	130	132	128	131
14.Damon	120	121	120	120
15.Kelapa pati	145	141	141	144
16.Pedekik	47	47	47	46
17.Pangkalan Batang	67	66	67	67
18.Sebauk	48	45	45	45
19.Teluk Latak	45	45	45	45
20.Meskom	73	73	73	75
21.Palkun	-	-	-	-
22.Kelemantan Barat	-	-	-	-
23.Sungai Batang	-	-	-	-
24.Pematang Duku Timur	-	-	-	-
25.Damai	-	-	-	-
26.Kelebuk	-	-	-	-
27.Kuala Alam	-	-	-	-
28.Pangkalan Batang Barat	-	-	-	-
29.Senderak	-	-	-	-
30.Prapat Tunggal	-	-	-	-
31.Simpang Ayam	-	-	-	-
<b>Jumlah</b>	<b>1523</b>	<b>1522</b>	<b>1512</b>	<b>1521</b>

Sumber : UPTD Dinas Kesehatan Kecamatan Bengkalis

Tabel 4.33 Jumlah Sarana Ibadah Menurut Desa/Kelurahan Tahun 2015

Desa/Kelurahan	Masjid	Langgar/ Mushola/ Surau	Gereja Protesta n/ Katholik	Wihara / Klenten g	Pura Hindu
(1)	(2)	(3)	(4)	(5)	(6)
1.Sekodi	3	4	-	-	-
2.Kelemantan	1	1	1	-	-
3.Ketam Putih	1	2	-	1	-
4.Pematang Duku	3	7	-	-	-
5.Penebal	3	3	-	-	-
6.Temeran	4	4	-	1	-
7.Penampi	3	4	-	1	-
8.Sungai Alam	2	1	-	-	-
9.Air Putih	1	6	-	-	-
10.Senggoro	4	9	-	-	-
11.Rimba Sekampung	3	5	1	-	-
12.Bengkalis Kota	2	5	2	1	-
13.Wonosari	5	7	-	-	-
14.Damon	3	5	-	1	-
15.Kelapa pati	4	4	-	2	-
16.Pedekik	4	5	-	2	-
17.Pangkalan Batang	1	4	-	-	-
18.Sebauk	1	3	-	-	-
19.Teluk Latak	3	3	-	-	-
20.Meskom	2	1	-	-	-
21.Palkun	1	1	-	-	-
22.Kelemantan Barat	1	1	1	-	-
23.Sungai Batang	2	1	-	-	-
24.Pematang Duku Timur	4	7	-	-	-
25.Damai	2	1	-	1	-
26.Kelebuk	2	-	-	-	-
27.Kuala Alam	1	3	-	-	-
28.Pangkalan Batang Barat	2	1	-	-	-
29.Senderak	1	2	-	-	-
30.Prapat Tunggal	1	1	-	-	-
31.Simpang Ayam	1	4	-	-	-
Jumlah	71	102	5	10	0

Sumber : Kancab Departemen Agama Kecamatan Bengkalis

Tabel 4.34 Banyaknya Nikah, Talak, Perkara Cerai dan Rujuk Menurut Desa/Kelurahan Tahun 2015

Bulan	Nikah	Talak	Perkara GUGAT	Rujuk
(1)	(2)	(3)	(4)	(5)
1.Januari	60	5	7	-
2.Februari	57	2	14	-
3.Maret	49	4	12	-
4.April	61	3	14	-
5.Mei	70	3	10	-
6.Juni	45	2	6	-
7.Juli	7	3	6	-
8.Agustus	57	4	14	-
9.Septmber	11	5	11	-
10.Oktober	96	4	11	-
11.Nopember	18	-	12	-
12.Desember	40	2	4	-
Jumlah	571	37	97	0

Sumber : Kancab Departemen Agama Kecamatan Bengkalis



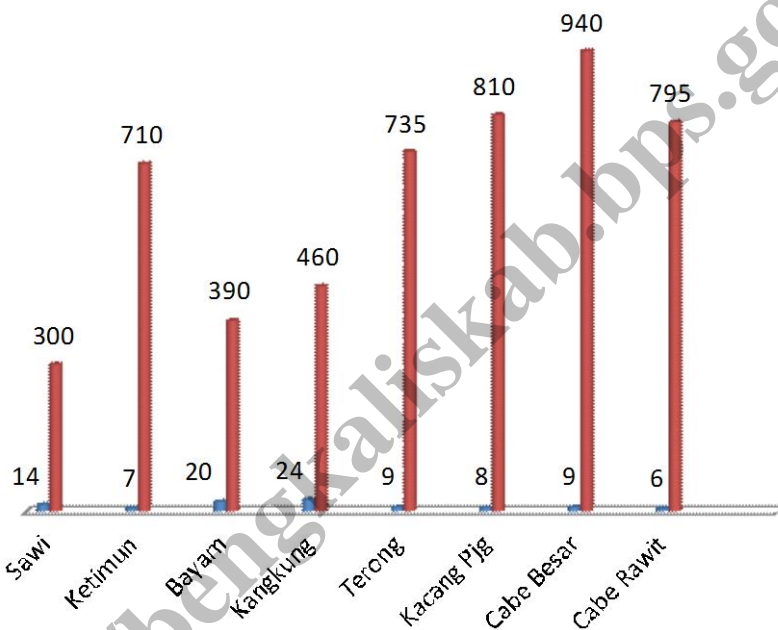
## **PERTANIAN**

Berdasarkan data dari Dinas Kehutanan dan Perkebunan Kabupaten Bengkalis, pada tahun 2014 luas area tanaman perkebunan terluas di kecamatan Bengkalis ada karet yaitu 4.016 ha, diikuti oleh sagu dengan luas 2.329 ha. Sejalan dengan luasnya, produksi karet pada tahun 2014 mencapai 3384,8 ton dan produksi sagu mencapai 2.925.000 ton.

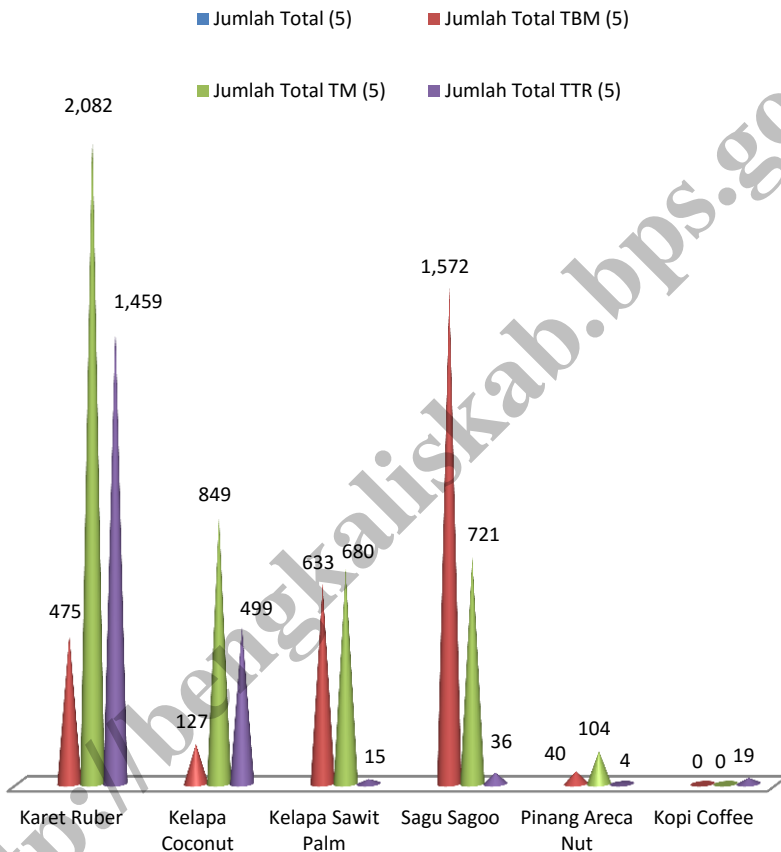
Untuk tanaman bahan makanan berdasarkan data dari Dinas Pertanian dan Peternakan luas areanya adalah 8 ha, dengan luas terbesar adalah ketela pohon dan Ketela Rambat. Sedangkan untuk tanaman sayur-sayuran luas terbesar yaitu komoditi kangkung dengan luas 24 ha dan produksi 460 kg. Dan untuk tanaman buah-buahan luas terbesar yaitu tanaman Durian dengan luas 1.850 ha dan produksi 33.000 kg.

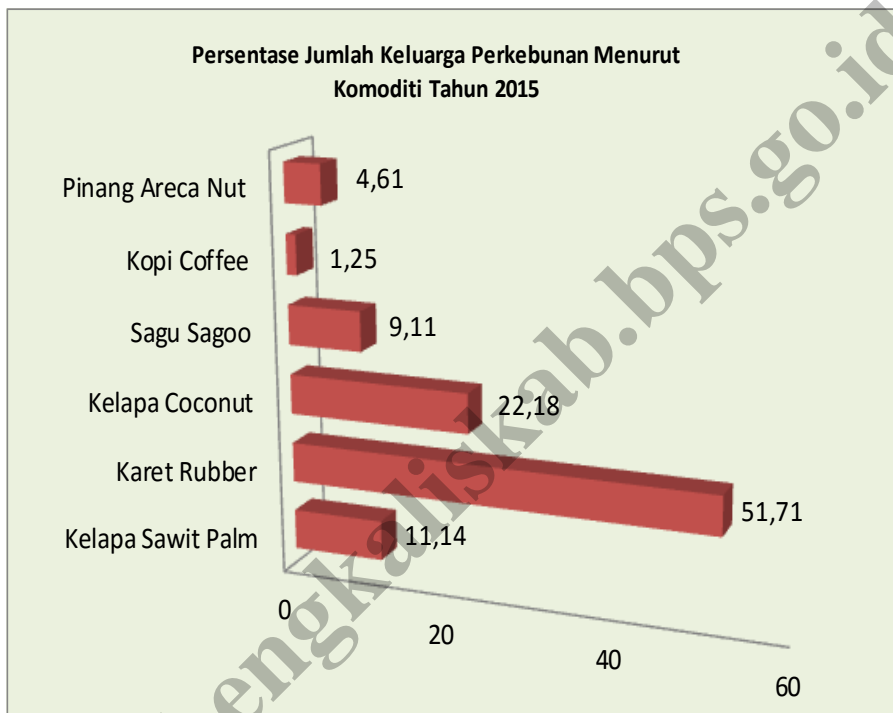
### Luas Panen Dan Produksi Tanaman Sayuran Menurut Komoditi Tahun 2015

■ Luas Panen (Ha) ■ Produksi (Kg)



Luas Area Perkebunan Menurut Komoditi Tahun 2015





<http://bengkalis.kab.bps.go.id>

Tabel 5.1 Luas Panen dan Produksi Tanaman Bahan Makanan Menurut Komoditi Tahun 2014  
*Harvested Crops Area and Production of Food Stuff by Commodities, 2014 (ha)*

Komoditi Commodities	Luas Panen (Ha) Harvested	Produksi (Kg) Production
(1)	(2)	(3)
Padi Sawah	0	0
Padi Ladang	0	0
Jagung	0	0
Ketela Rambat	2	15,42
Ketela Pohon	6	113,52
Kacang Tanah	0	0
Talas	0	0
Kedelai	0	0
Kacang Hijau	0	0
<b>Jumlah Total</b>	<b>8</b>	<b>128,94</b>
Sumber	: Dinas Pertanian dan Peternakan Kabupaten Bengkulu	
Source	: Bengkulu Regency Office of Food Crop Agriculture and Animal Husbandry Service	

Tabel 5.2 Luas Panen Dan Produksi Tanaman Sayuran Menurut Komoditi Tahun 2014  
*Harvested Crops Area and Production of Vegetables by Commodities, 2014 (ha)*

Komoditi Commodities	Luas Panen (Ha) Harvested	Produksi (Kg) Production
(1)	(2)	(3)
Sawi	14	300
Ketimun	7	710
Bayam	20	390
Kangkung	24	460
Terong	9	735
Kacang Panjang	8	810
Cabe Besar	9	940
Cabe Rawit	6	795
Jumlah	97	5,140
Sumber	: Dinas Pertanian dan Peternakan Kabupaten Bengkulu	
Source	: Bengkulu Regency Office of Food Crop Agriculture and Animal Husbandry Service	

**Tabel 5.3 Luas Panen Dan Produksi Tanaman Buah-buahan Menurut Komoditi Tahun 2014**  
*Harvested Crops Area and Production of Fruits by Commodities, 2014 (ha)*

Komoditi Commodities	Luas Panen (Ha) Harvested	Produksi (Kg) Production
(1)	(2)	(3)
Alpukat	0	0
Mangga	1,7	95
Duku	3	20
Jeruk Besar	0	0
Jeruk Siam	0,5	40
Durian	1,850	33,000
Sawo	1,5	30
Pepaya	3,21	213
Pisang	78,3	3,180
<b>Jumlah Total</b>	<b>1,853</b>	<b>36,578</b>
Sumber : Dinas Pertanian dan Peternakan Kabupaten Bengkulu		
Source : Bengkulu Regency Office of Food Crop Agriculture and Animal Husbandry Service		

Tabel 5.4 Luas Area Perkebunan Menurut Komoditi Tahun 2015

Komoditi	Luas Area (Ha)			Jumlah Total
	TBM	TM	TTR	
(1)	(2)	(3)	(4)	(5)
Karet	1.477	1.997	1.329	4.803
Kelapa	114,3	430,3	212,3	757
Kelapa Sawit	121	243	32	396
Sagu	1.431	987	34	2.452
Pinang	48,5	85,5	14,5	149
Kopi	0	0	6	6
Jumlah	3.192	3.743	1.531	8.562

Sumber : Dinas Perkebunan dan Kehutanan Kabupaten Bengkulu



Tabel 5.5 Produksi Tanaman Perkebunan Menurut Komoditi Tahun 2015

Komoditi	Produksi (Ton)	Produktivitas (Kg/Ha)
(1)	(2)	(3)
Kelapa Sawit	555	2.283,00
Karet	1.719	861,00
Kelapa	475	1.104,00
Sagu	1.851	1.875,00
Kopi	0	0,00
Pinang	30	351,00
Jumlah	4.629,82	6.474,00

Sumber : Dinas Perkebunan dan Kehutanan Kabupaten

Tabel 5.6 Jumlah Keluarga Perkebunan Menurut Komoditi di Kecamatan Bengkalis Tahun 2015

Komoditi	Jumlah Petani Perkebunan	Persentase
(1)	(2)	(3)
Kelapa Sawit	428	11,14
Karet	2089	51,71
Kelapa	902	22,18
Sagu	350	9,11
Kopi	45	1,25
Pinang	293	4,61
Jumlah	4107	100,00

Sumber : Dinas Perkebunan dan Kehutanan Kabupaten Bengkalis

Tabel 5.7 Luas Kolam, Tambak, dan Keramba Menurut Jenisnya, Tahun 2015

Jenis	Semua	Beroperasi
(1)	(2)	(3)
Kolam (Ha)	6,70	3,40
Tambak (Ha)	5,50	2,50
Keramba (Unit)	-	-

Sumber : Dinas Perikanan dan Kelautan Kabupaten Bengkalis

Tabel 5.8 Produksi Perikanan di Kecamatan Bengkalis Tahun 2015

Desa/Kelurahan	Ikan Air Laut (Ton)			Ikan Air Tawar
	Tangkap	Tambak	Keramba	
(1)	(2)	(3)	(4)	(5)
Bengkalis	1.280	3,70	-	29,50

Sumber : Dinas Kelautan dan Perikanan Kabupaten Bengkalis

Tabel 5.9 Jumlah Rumahtangga Perikanan Di Kecamatan Bengkulu Tahun 2015

Desa/Kelurahan	Perikanan			Budidaya	
	Laut	Perairan	Kolam	Tambak	Laut
(1)	(2)	(3)	(4)	(5)	(6)
Bengkalis	776	-	68	7	-

Sumber : Dinas Kelautan dan Perikanan Kabupaten Bengkulu

Jumlah Armada Perikanan Menurut Kecamatan Bengkulu Tahun 2015						
Kecamatan	Laut / Sea			PERAIRAN UMUM		
	PTM	MT	KM	PTM	MT	KM
BENGLKALIS	484	35	257	-	-	-

Tabel 5.10 Jumlah Ternak Menurut Jenisnya Tahun 2015

Jenis	Jumlah
(1)	(2)
Sapi	982
Kerbau	34
Kambing	2.133
Babi	982
Ayam Ras Pedaging	16.318
Ayam Kampung	9.322
Itik	2.569
Itik manila	318

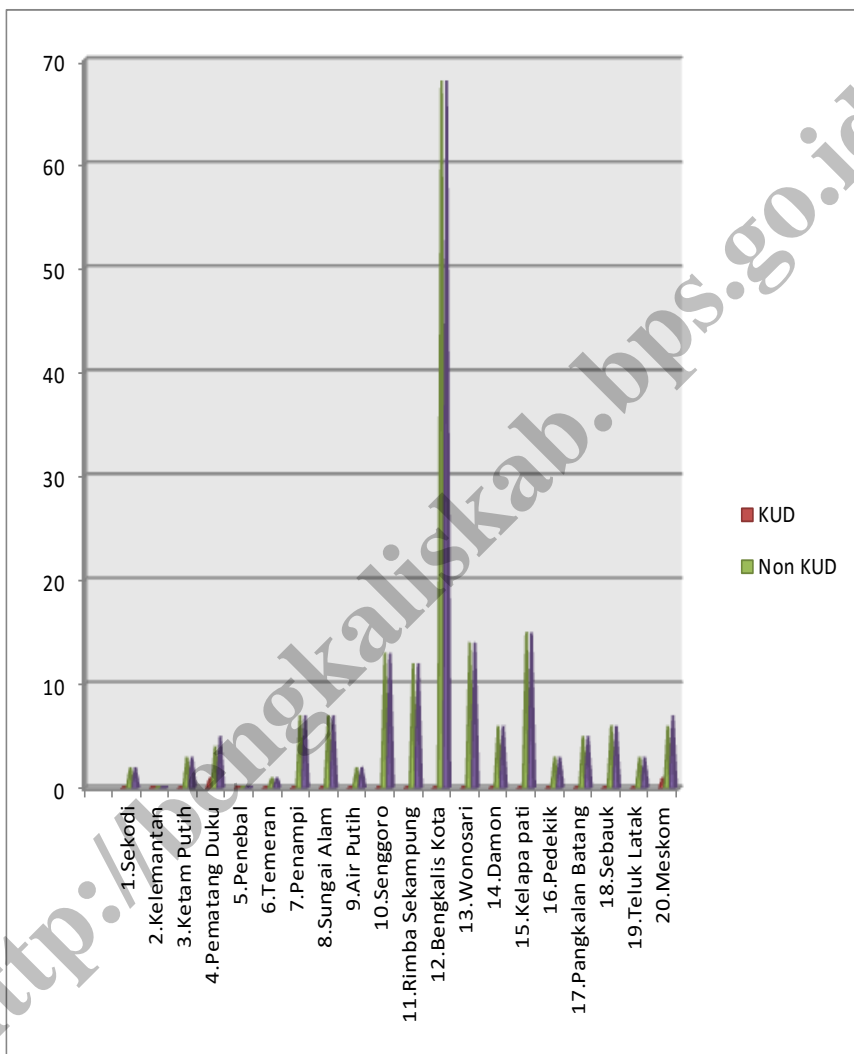
Sumber : Dinas Pertanian dan Peternakan Kabupaten Bengkalis

## EKONOMI

Pada tahun 2014, berdasarkan data dari Dinas Perindustrian dan Perdagangan kabupaten Bengkalis, terdapat 1 Industri Besar, 1 industri Sedang, 2 industri kecil Pada tahun 2014, berdasarkan data dari Dinas Perindustrian dan Perdagangan terdapat 697 industri mikro yang tercatat. Serta terdapat 5 swalayan dan 2 pasar dengan bangunan permanen/semi permanen dan 4 pasar tanpa bangunan permanen. Kecamatan Bengkalis juga memiliki 19 restoran/rumah makan, serta 10 penginapan losmen/wisma dan 7 hotel melati/berbintang.

Jumlah koperasi yang terdaftar di kecamatan Bengkalis adalah 3 KUD yaitu di desa Pematang Duku, Teluk Latak dan Meskom, : 177 non-KUD yang tersebar di 20 desa/kelurahan di kecamatan Bengkalis.

Kecamatan Bengkalis juga mempunyai 10 Bank Umum dan satu Bank Perkreditan Rakyat.





<http://bengkaliskab.bps.go.id>

Tabel 7.1 Jumlah Usaha Industri yang Terdaftar Menurut Desa/Kelurahan Tahun 2015

Desa/Kelurahan	Industri	Industri	Industri	Industri
	Besar ( <sup>3</sup> 100 Pekerja)	Sedang (20-99 Pekerja)	Kecil (5-19 Pekerja)	Mikro (1-4 Pekerja)
(1)	(2)	(3)	(4)	(5)
1.Sekodi	-	-	-	27
2.Kelemantan	-	-	-	86
3.Ketam Putih	-	-	1	108
4.Pematang Duku	-	-	-	25
5.Penebal	-	-	-	12
6.Temeran	-	-	-	2
7.Penampi	-	-	-	28
8.Sungai Alam	-	-	-	17
9.Air Putih	-	-	-	18
10.Senggoro	-	-	-	26
11.Rimba Sekampung	-	-	-	31
12.Bengkalis Kota	-	-	-	69
13.Wonosari	-	1	1	3
14.Damon	-	-	-	10
15.Kelapa pati	-	-	-	53
16.Pedekik	-	-	-	10
17.Pangkalan Batang	-	-	-	61
18.Sebauk	-	-	-	28
19.Teluk Latak	-	-	-	75
20.Meskom	-	-	-	5
21.Palkun	-	-	-	18
22.Kelemantan Barat	-	-	-	40
23.Sungai Batang	-	-	-	6
24.Pematang Duku Timur	-	-	-	13
25.Damai	-	-	-	3
26.Kelebuk	-	-	-	6
27.Kuala Alam	-	-	-	14
28.Pangkalan Batang Barat	1	-	-	15
29.Senderak	-	-	-	19
30.Prapat Tunggal	-	-	-	3
31.Simpang Ayam	-	-	-	2
Jumlah	1	1	2	833

Sumber : Dinas Perindustrian dan Perdagangan Kabupaten Bengkalis

Tabel 7.2 Jumlah Usaha Perdagangan yang Terdaftar Menurut Desa/Kelurahan Tahun 2015

Desa/Kelurahan	Swalayan/ Supermarket / Toserba/ Minimarket	Toko/ Warung Kelontong	Bangunan Pasar Permanen / Semi Permanen	Pasar Tanpa Bangunan Permanen
(1)	(2)	(3)	(4)	(5)
1.Sekodi	-	17	-	-
2.Kelemantan	-	9	-	-
3.Ketam Putih	-	14	-	1
4.Pematang Duku	-	17	-	-
5.Penebal	-	15	-	-
6.Temeran	-	13	-	-
7.Penampi	-	20	-	1
8.Sungai Alam	-	14	-	-
9.Air Putih	1	36	-	-
10.Senggoro	-	52	-	-
11.Rimba Sekampung	1	50	-	-
12.Bengkalis Kota	2	34	-	-
13.Wonosari	-	50	-	-
14.Damon	-	45	-	-
15.Kelapa pati	1	86	1	-
16.Pedekik	-	24	-	-
17.Pangkalan Batang	-	25	-	-
18.Sebauk	-	8	-	-
19.Teluk Latak	-	20	1	-
20.Meskom	-	18	-	-
21.Palkun	-	9	-	-
22.Kelemantan Barat	-	10	-	-
23.Sungai Batang	-	20	-	-
24.Pematang Duku Timur	-	14	-	-
25.Damai	-	17	-	1
26.Kelebuk	-	8	-	-
27.Kuala Alam	-	19	-	1
28.Pangkalan Batang Barat	-	8	-	-
29.Senderak	-	15	-	-
30.Prapat Tunggal	-	16	-	-
31.Simpang Ayam	-	12	-	-
<b>Jumlah</b>	<b>5</b>	<b>715</b>	<b>2</b>	<b>4</b>

Tabel 7.3 Jumlah Usaha Akomodasi dan Penginapan yang Terdaftar Menurut Desa/Kelurahan Tahun 2015

Desa/Kelurahan	Restoran/ Rumah Makan	Warung/ Kedai Makanan dan Minuman	Penginapan (losmen/ wisma/ motel)	Hotel Melati/ Berbintang
(1)	(6)	(7)	(8)	(9)
1.Sekodi	-	7	-	-
2.Kelemantan	-	-	-	-
3.Ketam Putih	-	3	-	-
4.Pematang Duku	-	3	-	-
5.Penebal	-	-	-	-
6.Temeran	-	1	-	-
7.Penampi	-	-	-	-
8.Sungai Alam	-	5	-	-
9.Air Putih	1	17	-	-
10.Senggoro	2	16	-	1
11.Rimba Sekampung	3	18	1	1
12.Bengkalis Kota	11	89	2	6
13.Wonosari	1	35	-	-
14.Damon	2	28	2	-
15.Kelapa pati	-	39	1	-
16.Pedekik	-	4	-	-
17.Pangkalan Batang	-	8	-	-
18.Sebauk	-	6	-	-
19.Teluk Latak	-	8	-	-
20.Meskom	-	2	-	-
21.Palkun	-	1	-	-
22.Kelemantan Barat	-	-	-	-
23.Sungai Batang	-	2	-	-
24.Pematang Duku Timur	-	2	-	-
25.Damai	-	5	-	-
26.Kelebuk	-	-	-	-
27.Kuala Alam	-	3	-	-
28.Pangkalan Batang Barat	-	8	-	-
29.Senderak	-	5	-	-
30.Prapat Tunggal	-	10	-	-
31.Simpang Ayam	-	10	-	-
<b>Jumlah</b>	<b>20</b>	<b>335</b>	<b>7</b>	<b>7</b>

Tabel 7.4 Jumlah Koperasi yang Terdaftar Menurut Desa/Kelurahan Tahun 2015

Desa/Kelurahan	KUD	Non KUD	Jumlah
			(4)
1.Sekodi	-	2	2
2.Kelemantan	-	-	0
3.Ketam Putih	-	3	3
4.Pematang Duku	1	4	5
5.Penebal	-	-	0
6.Temeran	-	1	1
7.Penampi	-	7	7
8.Sungai Alam	-	7	7
9.Air Putih	-	2	2
10.Senggoro	-	13	13
11.Rimba Sekampung	-	12	12
12.Bengkalis Kota	-	68	68
13.Wonosari	-	14	14
14.Damon	-	6	6
15.Kelapa pati	-	15	15
16.Pedekik	-	3	3
17.Pangkalan Batang	-	5	5
18.Sebauk	-	6	6
19.Teluk Latak	-	3	3
20.Meskom	1	6	7
21.Palkun	-	-	-
22.Kelemantan Barat	-	-	-
23.Sungai Batang	-	-	-
24.Pematang Duku Timur	-	-	-
25.Damai	-	-	-
26.Kelebuk	-	-	-
27.Kuala Alam	-	-	-
28.Pangkalan Batang Barat	-	-	-
29.Senderak	-	-	-
30.Prapat Tunggal	-	-	-
31.Simpang Ayam	-	-	-
<b>Jumlah Total</b>	<b>3</b>	<b>177</b>	<b>180</b>

Tabel 7.5 Jumlah Bank Menurut Desa/Kelurahan Tahun 2015

Desa/Kelurahan	Bank Umum	Bank Perkreditan Rakyat
(1)	(2)	(3)
1.Sekodi	-	-
2.Kelemantan	-	-
3.Ketam Putih	-	-
4.Pematang Duku	-	-
5.Penebal	-	-
6.Temeran	-	-
7.Penampi	-	-
8.Sungai Alam	-	-
9.Air Putih	-	-
10.Senggoro	-	-
11.Rimba Sekampung	-	-
12.Bengkalis Kota	10	-
13.Wonosari	-	-
14.Damon	-	1
15.Kelapa pati	-	-
16.Pedekik	-	-
17.Pangkalan Batang	-	-
18.Sebauk	-	-
19.Teluk Latak	-	-
20.Meskom	-	-
21.Palkun	-	-
22.Kelemantan Barat	-	-
23.Sungai Batang	-	-
24.Pematang Duku Timur	-	-
25.Damai	-	-
26.Kelebuk	-	-
27.Kuala Alam	-	-
28.Pangkalan Batang Barat	-	-
29.Senderak	-	-
30.Prapat Tunggal	-	-
31.Simpang Ayam	-	-
<b>Jumlah</b>	<b>10</b>	<b>1</b>

Sumber Kantor camat Bengkulu

# DATA

MENCERDASKAN BANGSA

<http://bengkaliskab.bps.go.id>



BADAN PUSAT STATISTIK KABUPATEN BENGKALIS  
Jl. Antara No. 439 Bengkalis Riau  
Email: [bps1408@bps.go.id](mailto:bps1408@bps.go.id)  
Website: [bengkaliskab.bps.go.id](http://bengkaliskab.bps.go.id)