

# KECAMATAN RUPAT DALAM ANGKA

# 2016



BADAN PUSAT STATISTIK  
KABUPATEN BENGKALIS

# KECAMATAN RUPAT DALAM ANGKA

# 2016



BADAN PUSAT STATISTIK  
KABUPATEN BENGKALIS

# **Kecamatan Rupa Dalam Angka 2016**

**No. Publikasi** : 14080.1606

**Katalog** : 1102001.1408030

**Ukuran Buku** : 14,8 cm x 21 cm

**Jumlah Halaman** : vii + 68 halaman

**Naskah:**

Badan Pusat Statistik Kabupaten Bengkalis

**Gambar Cover oleh:**

Badan Pusat Statistik Kabupaten Bengkalis

**Ilustrasi Cover:**

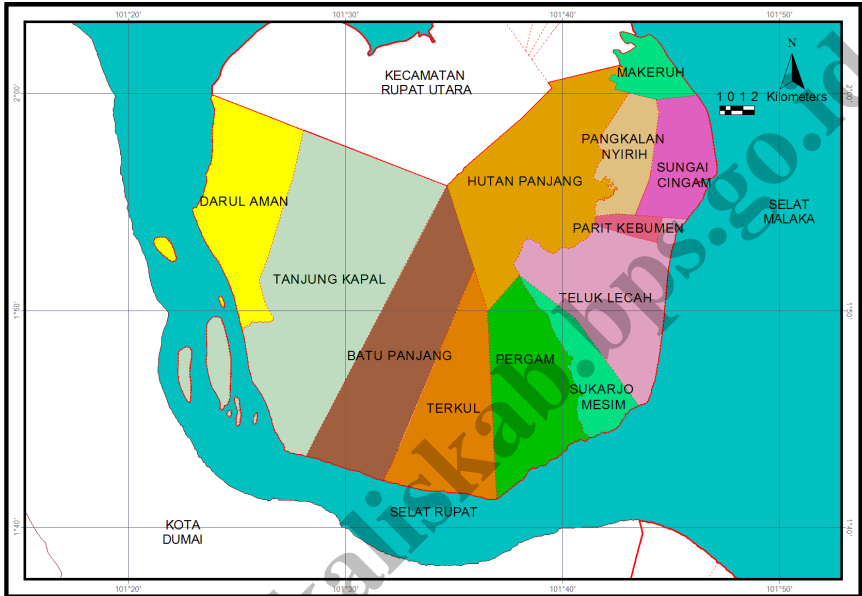
Gapura Pelabuhan Ro-ro Tanjung Kapal, Rupa

**Diterbitkan oleh:**

© BPS Kabupaten Bengkalis

**Dilarang mengumumkan, mendistribusikan, mengomunikasikan, dan/atau mengandakan sebagian atau seluruh isi buku ini untuk tujuan komersial tanpa izin tertulis dari Badan Pusat Statistik**

# PETA WILAYAH KECAMATAN RUPAT



<http://bengkalkab.go.id>

**KEPALA BPS KABUPATEN BENGKALIS**



**Guswandi, SST**



## KATA PENGANTAR

Kecamatan Rupert Dalam Angka 2016 merupakan publikasi tahunan yang diterbitkan oleh BPS Kabupaten Bengkalis. Disadari bahwa publikasi ini belum sepenuhnya memenuhi harapan pihak pemakai data khususnya para perencana, namun diharapkan dapat membantu melengkapi penyusunan rencana pembangunan di Kecamatan Rupert.

Publikasi ini dapat terwujud berkat kerja sama dan bantuan dari berbagai pihak baik instansi pemerintah maupun swasta. Kepada semua pihak yang telah memberikan bantuan disampaikan penghargaan dan terima kasih yang sebesar-besarnya.

Walaupun publikasi ini telah disiapkan sebaik-baiknya, namun disadari masih ada kekurangan dan kesalahan yang terjadi. Untuk perbaikan publikasi ini, tanggapan dan saran yang bersifat konstruktif dari para pemakai sangat diharapkan.

Bengkalis, Juli 2016  
Kepala BPS  
Kabupaten Bengkalis

Guswandi, SST

## DAFTAR ISI

Peta Wilayah Kecamatan Rupert .....	iii
Kepala BPS Kabupaten Bengkalis .....	iv
Kata Pengantar .....	v
Daftar Isi .....	vi
Penjelasan Umum .....	vii
1 Geografis .....	1
2 Pemerintahan .....	7
3 Penduduk .....	14
4 Sosial .....	19
5 Pertanian .....	49
6 Industri dan Perdagangan .....	58
7 Transportasi dan Pariwisata .....	61
8 Keuangan .....	66

## PENJELASAN UMUM/EXPLANATORY NOTES

Tanda-tanda, satuan-satuan, dan lain-lainnya yang digunakan dalam publikasi ini adalah sebagai berikut:

### 1. TANDA-TANDA/SYMBOLS

Data tidak tersedia	: ...
Tidak ada atau nol	: –
Data dapat diabaikan	: 0
Tanda decimal	: ,
Data tidak dapat ditampilkan	: NA
Angka perkiraan	: <sup>e</sup>
Angka sementara	: x
Angka sangat sementara	: xx
Angka diperbaiki	: r

### 2. SATUAN/UNITS

hektar (ha)	: 10 000 m <sup>2</sup>
kilometer (km)	: 1 000 meter (m)
knot	: 1,8523 km/jam
kuintal	: 100 kg
ton	: 1 000 kg

Satuan lain: buah, dus, butir, helai/lembar, kaleng, batang, pulsa, ton kilometer (ton-km), jam, menit, persen (%).

Perbedaan angka di belakang koma disebabkan oleh pembulatan angka.



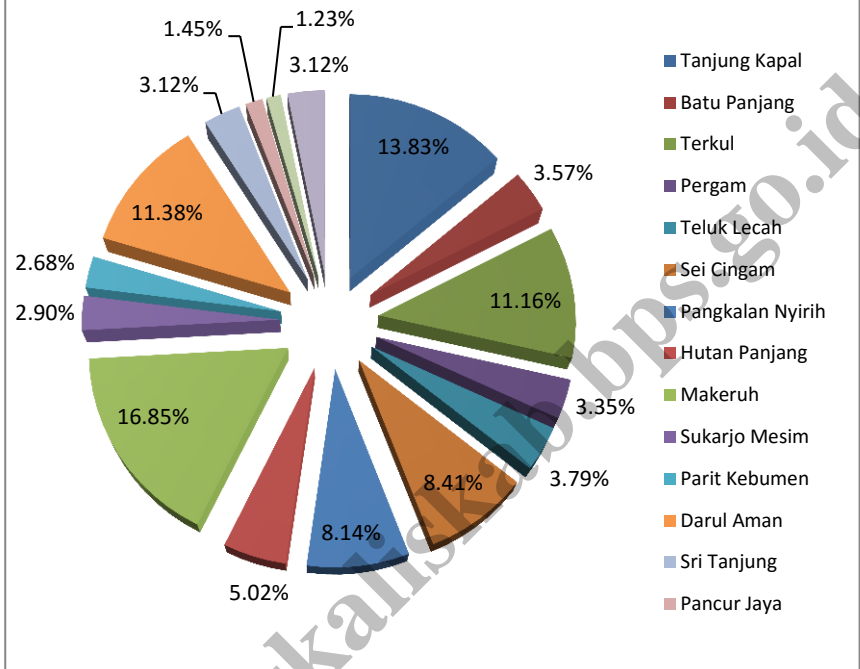
## **BAB I**

### **GEOGRAFIS**

Kecamatan Rupert merupakan salah satu kecamatan yang termasuk dalam wilayah administrasi Kabupaten Bengkalis. Secara geografis, kecamatan Rupert berbatasan dengan kecamatan Rupert Utara disebelah utara, kota Dumai disebelah barat, kecamatan Bengkalis disebelah selatan dan Selat Malaka disebelah timur. Berdasarkan posisinya tersebut, sebagian besar desa/kelurahan di kecamatan Rupert berada di pesisir pantai, hanya desa Parit Kebumen dan Pangkalan Pinang yang terletak di daratan serta desa Pangkalan Nyirih, Hutan Panjang, Dungun Baru, dan Pancur Jaya yang berada di daerah aliran sungai.

Berdasarkan data dari Kantor Camat Rupert, luas wilayah kecamatan Rupert adalah 896,35 km<sup>2</sup>, dengan desa terluas adalah desa Makeruh dengan luas 151 km<sup>2</sup> atau sebesar 16,85% dari luas kecamatan Rupert seluruhnya. Dan desa terkecil adalah desa Pangkalan Pinang dengan luas 11 km<sup>2</sup> atau sebesar 1,23 % dari luas keseluruhan.

**Gambar 1.1 Luas Wilayah Kecamatan Menurut Desa/Kelurahan**



Tabel 1.1 Luas Wilayah Kecamatan Menurut Desa/Kelurahan Tahun 2015

Desa/Kelurahan	Luas Wilayah (km <sup>2</sup> )	Persentase (%)
(1)	(2)	(3)
1. Tanjung Kapal	124,00	13,83
2. Batu Panjang	32,00	3,57
3. Terkul	100,00	11,16
4. Pergam	30,00	3,35
5. Teluk Lecah	34,00	3,79
6. Sei Cingam	75,35	8,41
7. Pangkalan Nyirih	73,00	8,14
8. Hutan Panjang	45,00	5,02
9. Makeruh	151,00	16,85
10. Sukarjo Mesim	26,00	2,90
11. Parit Kebumen	24,00	2,68
12. Darul Aman	102,00	11,38
13. Sri Tanjung	28,00	3,12
14. Pancur Jaya	13,00	1,45
15. Pangkalan Pinang	11,00	1,23
16. Dungun Baru	28,00	3,12
Jumlah	896,35	100,00

Sumber : Badan Pertanahan Nasional Kabupaten Bengkalis

Tabel 1.2 Jarak Lurus Antara Pusat Pemerintahan  
Desa/Kelurahan dengan Ibukota Kecamatan  
Tahun 2015

Desa/Kelurahan	Jarak Lurus (km)
(1)	(2)
1. Tanjung Kapal	7
2. Batu Panjang	1
3. Terkul	4
4. Pergam	20
5. Teluk Lecah	48
6. Sei Cingam	75
7. Pangkalan Nyirih	53
8. Hutan Panjang	56
9. Makeruh	78
10. Sukarjo Mesim	24
11. Parit Kebumen	50
12. Darul Aman	20
13. Sri Tanjung	30
14. Pancur Jaya	50
15. Pangkalan Pinang	55
16. Dungun Baru	55

Sumber : Kantor Camat Rupert

Tabel 1.3

## Letak Geografis Desa/Kelurahan Tahun 2015

Desa/Kelurahan	Letak Geografis (?)			
	Pesisir/tepi laut/pantai	Lembah/daerah aliran sungai	Lereng/punggung bukit	Dataran
(1)	(2)	(3)	(4)	(5)
1. Tanjung Kapal	V	-	-	-
2. Batu Panjang	V	-	-	-
3. Terkul	V	-	-	-
4. Pergam	V	-	-	-
5. Teluk Lecah	V	-	-	-
6. Sei Cingam	V	-	-	-
7. Pangkalan Nyirih	-	V	-	-
8. Hutan Panjang	-	V	-	-
9. Makeruh	V	-	-	-
10. Sukarjo Mesim	V	-	-	-
11. Parit Kebumen	-	-	-	V
12. Darul Aman	V	-	-	-
13. Sri Tanjung	V	-	-	-
14. Pancur Jaya	V	-	-	-
15. Pangkalan Pinang	-	V	-	-
16. Dungun Baru	-	V	-	-
Jumlah	11	4	-	1

Sumber : Kantor Camat Rupa t

Tabel 1.4

Topografi Desa/Kelurahan Tahun 2015

Desa/Kelurahan	Topografi(?)	
	Datar	Berbukit
(1)	(2)	(3)
1. Tanjung Kapal	V	-
2. Batu Panjang	V	-
3. Terkul	V	-
4. Pergam	V	-
5. Teluk Lecah	V	-
6. Sei Cingam	V	-
7. Pangkalan Nyirih	V	-
8. Hutan Panjang	V	-
9. Makeruh	V	-
10. Sukarjo Mesim	V	-
11. Parit Kebumen	V	-
12. Darul Aman	V	-
13. Sri Tanjung	V	-
14. Pancur Jaya	V	-
15. Pangkalan Pinang	V	-
16. Dungun Baru	V	-
<b>Jumlah Total</b>	<b>16</b>	<b>-</b>

Sumber : Kantor Camat Rupal

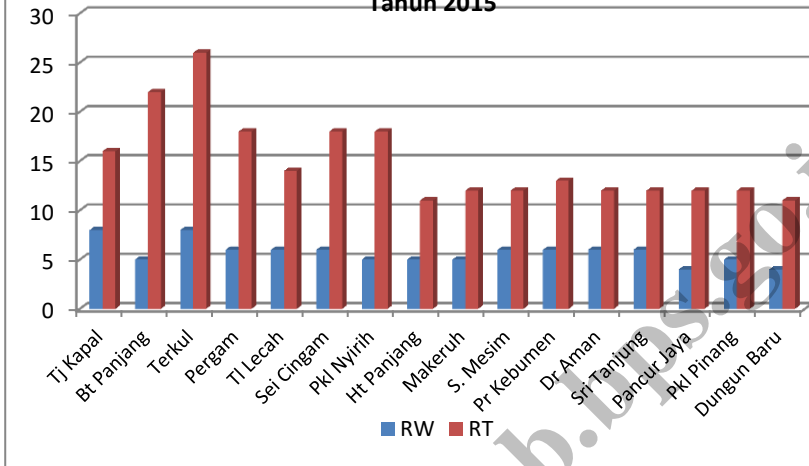
## **BAB II**

### **PEMERINTAHAN**

Kecamatan Rupal mempunyai 16 Desa/Kelurahan yang sudah definitif dari status hukumnya. Dimana Tanjung Kapal, Batu Panjang, Terkul dan Pergam merupakan kelurahan di kecamatan Rupal. Sedangkan Teluk Lecah, Sei Cingam, Pangkalan Nyirih, Hutan Panjang, Makeruh, Sukarjo Mesim, Parit Kebumen, Darul Alam, Sri Tanjung, Pancur Jaya, Dungun Baru dan Pangkalan Pinang merupakan desa dari status pemerintahannya di kecamatan Rupal.

Sampai akhir tahun 2018, kecamatan Rupal memiliki 91 RW dan 239 RT dengan perangkat desa sebanyak 120 orang.

**Tabel 2.1 Jumlah RT dan RW Menurut Desa/Kelurahan Tahun 2015**



<http://bengkaliskab.bps.go.id>



Tabel 2.1 Jumlah Perangkat Desa/Kelurahan Menurut Desa/Kelurahan dan Jenis Kelamin Tahun 2015

Desa/Kelurahan	Perangkat Desa		
	Laki-laki	Perempuan	Jumlah
(1)	(2)	(3)	(4)
1. Tanjung Kapal	4	1	5
2. Batu Panjang	5	2	7
3. Terkul	6	1	7
4. Pergam	5	2	7
5. Teluk Lecah	6	3	9
6. Sei Cingam	3	1	4
7. Pangkalan Nyirih	5	4	9
8. Hutan Panjang	4	1	5
9. Makeruh	4	2	6
10. Sukarjo Mesim	6	3	9
11. Parit Kebumen	4	2	6
12. Darul Aman	8	5	13
13. Sri Tanjung	6	2	8
14. Pancur Jaya	7	2	9
15. Pangkalan Pinang	7	1	8
16. Dungun Baru	6	2	8
Jumlah	86	34	120

Sumber : Kantor Camat Rupert

Tabel 2.2

Desa/Kelurahan Menurut Status Hukum Tahun 2015

Desa/Kelurahan	Status Hukum			
	Definitif	Persiapan	UPT	PMT
(1)	(2)	(3)	(4)	(5)
1. Tanjung Kapal	V	-	-	-
2. Batu Panjang	V	-	-	-
3. Terkul	V	-	-	-
4. Pergam	V	-	-	-
5. Teluk Lecah	V	-	-	-
6. Sei Cingam	V	-	-	-
7. Pangkalan Nyirih	V	-	-	-
8. Hutan Panjang	V	-	-	-
9. Makeruh	V	-	-	-
10. Sukarjo Mesim	V	-	-	-
11. Parit Kebumen	V	-	-	-
12. Darul Aman	V	-	-	-
13. Sri Tanjung	V	-	-	-
14. Pancur Jaya	V	-	-	-
15. Pangkalan Pinang	V	-	-	-
16. Dungun Baru	V	-	-	-
Jumlah	16	-	-	-

Sumber : Kantor Camat Rupert

Tabel 2.3 Desa/Kelurahan Menurut Status Pemerintahan Tahun 2015

Desa/Kelurahan	Status Pemerintahan	
	Desa	Kelurahan
(1)	(2)	(3)
1. Tanjung Kapal	-	V
2. Batu Panjang	-	V
3. Terkul	-	V
4. Pergam	-	V
5. Teluk Lecah	V	-
6. Sei Cingam	V	-
7. Pangkalan Nyirih	V	-
8. Hutannya Panjang	V	-
9. Makeruh	V	-
10. Sukarjo Mesim	V	-
11. Parit Kebumen	V	-
12. Darul Aman	V	-
13. Sri Tanjung	V	-
14. Pancur Jaya	V	-
15. Pangkalan Pinang	V	-
16. Dungun Baru	V	-
Jumlah	12	4

Sumber : Kantor Camat Rupert

Tabel 2.4 Desa/Kelurahan Menurut Klasifikasi Tahun 2015

Desa/Kelurahan	Klasifikasi		
	Swadaya	Swakarsa	Swasembada
(1)	(2)	(3)	(4)
1. Tanjung Kapal	-	V	-
2. Batu Panjang	-	V	-
3. Terkul	-	V	-
4. Pergam	-	V	-
5. Teluk Lecah	V	-	-
6. Sei Cingam	V	-	-
7. Pangkalan Nyirih	V	-	-
8. Hutan Panjang	V	-	-
9. Makeruh	V	-	-
10. Sukarjo Mesim	V	-	-
11. Parit Kebumen	V	-	-
12. Darul Aman	V	-	-
13. Sri Tanjung	V	-	-
14. Pancur Jaya	V	-	-
15. Pangkalan Pinang	V	-	-
16. Dungun Baru	V	-	-
<b>Jumlah</b>	<b>12</b>	<b>4</b>	<b>-</b>

Sumber : Kantor Camat Rupert

Tabel 2.5 Jumlah RW dan RT Menurut Desa/Kelurahan Tahun 2015

Desa/Kelurahan	Jumlah	
	RW	RT
(1)	(2)	(3)
1. Tanjung Kapal	8	16
2. Batu Panjang	5	22
3. Terkul	8	26
4. Pergam	6	18
5. Teluk Lecah	6	14
6. Sei Cingam	6	18
7. Pangkalan Nyirih	5	18
8. Hutan Panjang	5	11
9. Makeruh	5	12
10. Sukarjo Mesim	6	12
11. Parit Kebumen	6	13
12. Darul Aman	6	12
13. Sri Tanjung	6	12
14. Pancur Jaya	4	12
15. Pangkalan Pinang	5	12
16. Dungun Baru	4	11
Jumlah	91	239

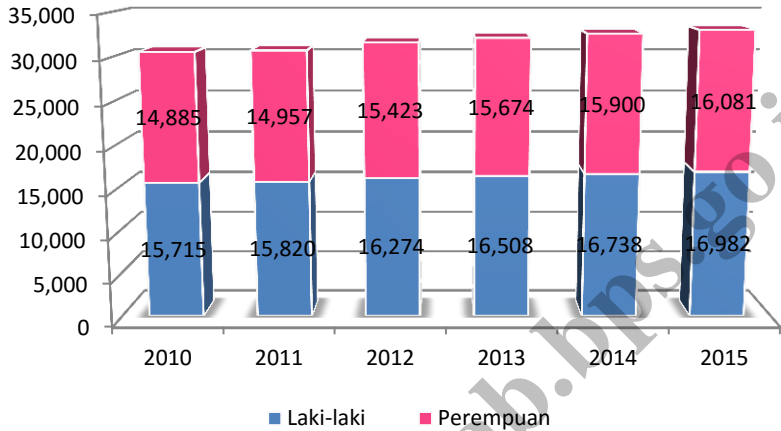
Sumber : Kantor Camat Rupert

### BAB III PENDUDUK

Jumlah penduduk kecamatan Rupert pada tahun 2015 berjumlah 33.063 jiwa, yang terdiri dari 16.982 jiwa laki-laki dan 16.081 jiwa perempuan. Dengan sex ratio sebesar 106, menunjukkan tidak adanya perbedaan yang sangat besar untuk komposisi jumlah penduduk laki-laki dan perempuan, karena dalam 100 orang perempuan terdapat 106 orang laki-laki.

Dengan luas wilayah kecamatan Rupert 896,35 km<sup>2</sup> dan jumlah penduduknya 33.063 jiwa, menghasilkan kepadatan penduduk sebesar 37, yang artinya dalam setiap 1 km<sup>2</sup> dihuni oleh sekitar 37 orang.

**Gambar 3.1 Jumlah Penduduk Kecamatan Rupert Tahun 2010-2015**



Tabel 3.1 Rasio Jenis Kelamin Penduduk Kecamatan Rupert Tahun 2010-2015

Tahun	Penduduk		Jumlah	Sex Rasio
	Laki-laki	Perempuan		
(1)	(2)	(3)	(4)	(5)
2010	15.715	14.885	30.600	106
2011	15.820	14.957	30.777	106
2012	16.274	15.423	31.697	106
2013	16.508	15.674	32.182	105
2014	16.738	15.900	32.638	105
2015	16.982	16.081	33.063	106

Sumber : BPS Kabupaten Bengkulu



Tabel 3.2 Jumlah Warga Menurut Desa/Kelurahan Tahun 2015

Desa/Kelurahan	Jumlah Warga		
	Laki-laki	Perempuan	Jumlah
(1)	(2)	(3)	(4)
1. Tanjung Kapal	2.211	2.160	4.371
2. Batu Panjang	2.748	2.665	5.413
3. Terkul	1.896	1.929	3.825
4. Pergam	1.425	1.339	2.764
5. Teluk Lecah	1.150	1.121	2.271
6. Sei Cingam	1.492	1.450	2.942
7. Pangkalan Nyirih	1.360	1.288	2.648
8. Hutan Panjang	1.061	1.230	2.291
9. Makeruh	846	925	1.771
10. Sukarjo Mesim	838	742	1.580
11. Parit Kebumen	938	750	1.688
12. Darul Aman	858	829	1.687
13. Sri Tanjung	704	650	1.354
14. Pancur Jaya	731	714	1.445
15. Pangkalan Pinang	632	588	1.220
16. Dungun Baru	616	634	1.250
<b>Jumlah</b>	<b>19.506</b>	<b>19.014</b>	<b>38.520</b>

Sumber : UPTD Dinas Kependudukan dan Catatan Sipil Kecamatan Rupert

Tabel 3.3 Kepadatan Warga Menurut Desa/Kelurahan Tahun 2015

Desa/Kelurahan	Jumlah Warga	Luas Wilayah (km <sup>2</sup> )	Kepadatan
(1)	(2)	(3)	(4)
1. Tanjung Kapal	4.371	124	35
2. Batu Panjang	5.413	32	169
3. Terkul	3.825	100	38
4. Pergam	2.764	30	92
5. Teluk Lecah	2.271	34	67
6. Sei Cingam	2.942	75	39
7. Pangkalan Nyirih	2.648	73	36
8. Hutan Panjang	2.291	45	51
9. Makeruh	1.771	151	12
10. Sukarjo Mesim	1.580	26	61
11. Parit Kebumen	1.688	24	70
12. Darul Aman	1.687	102	17
13. Sri Tanjung	1.354	28	48
14. Pancur Jaya	1.445	13	111
15. Pangkalan Pinang	1.220	11	111
16. Dungun Baru	1.250	28	45
Jumlah	38.520	896	43

Sumber : UPTD Dinas Kependudukan dan Catatan Sipil  
Kecamatan Rupert

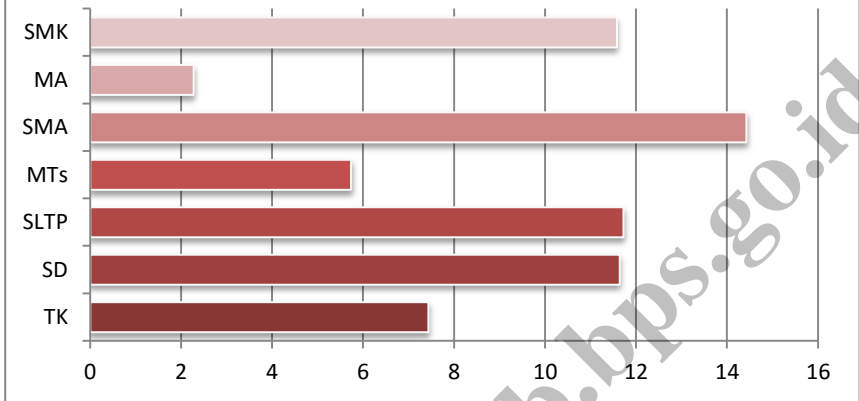
## **BAB IV**

### **SOSIAL**

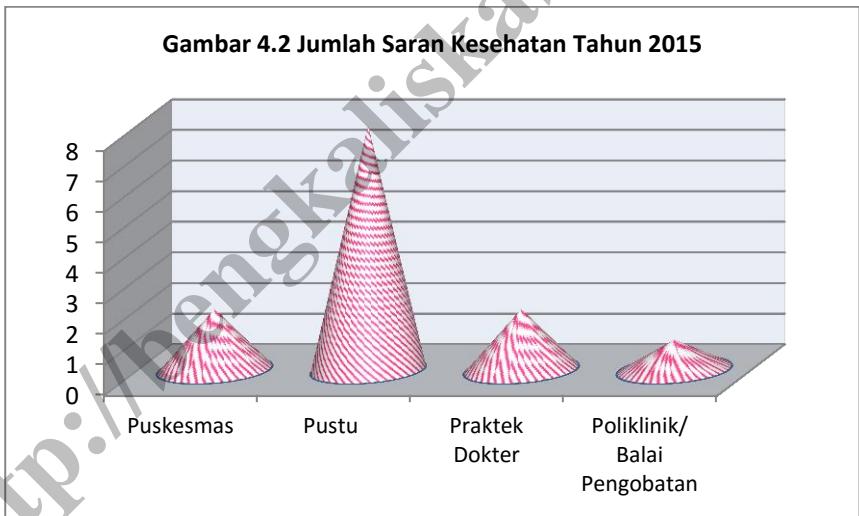
Pada tahun 2015, kecamatan Rupert memiliki 15 TK, 34 SD, 10 SLTP, 5 SMA dan 1 SMK. Jika dilihat dari rasio jumlah murid terhadap guru untuk masing-masing tingkat pendidikan, TK memiliki rasio jumlah murid terhadap guru sebesar 7, sedangkan SD 12, SLTP 12, SMA 14, dan SMK 12. Dimana semakin besar rasio, maka semakin banyak murid yang harus dibimbing oleh seorang guru. Kecamatan Rupert juga memiliki 6 Madrasah Tsanawiyah dan 3 Madrasah Aliyah yang tersebar di enam desa/kelurahan.

Untuk sarana kesehatan, kecamatan Rupert memiliki 2 puskesmas dan 8 puskesmas pembantu (pustu) dengan tenaga kesehatannya sebanyak 41 orang, yaitu 9 orang dokter umum, 1 dokter gigi, 14 bidan dan 17 apoteker. Untuk sarana ibadah, kecamatan Rupert memiliki 49 mesjid, 40 mushola, 11 gereja dan 9 wihara/klenteng.

**Gambar 3.1 Rasio Murid Terhadap Guru Menurut Jenis Pendidikan Tahun 2015**



**Gambar 4.2 Jumlah Saran Kesehatan Tahun 2015**



Tabel 4.1 Jumlah Taman Kanak-Kanak Menurut Desa/Kelurahan Tahun 2015

Desa/Kelurahan	Jumlah TK		
	Negeri	Swasta	Jumlah
(1)	(2)	(3)	(4)
1. Tanjung Kapal	-	1	1
2. Batu Panjang	-	2	2
3. Terkul	-	2	2
4. Pergam	-	1	1
5. Teluk Lecah	-	1	1
6. Sei Cingam	-	1	1
7. Pangkalan Nyirih	-	1	1
8. Hutan Panjang	-	2	2
9. Makeruh	-	1	1
10. Sukarjo Mesim	-	1	1
11. Parit Kebumen	-	1	1
12. Darul Aman	-	1	1
13. Sri Tanjung	N/A *)	N/A *)	N/A *)
14. Pancur Jaya	N/A *)	N/A *)	N/A *)
15. Pangkalan Pinang	N/A *)	N/A *)	N/A *)
16. Dungun Baru	N/A *)	N/A *)	N/A *)
<b>Jumlah Total</b>	-	15	15

Sumber : UPTD Dinas Pendidikan, Pemuda, dan Olahraga  
Kecamatan Rupat

Catatan : \*) Tergabung di desa induk

Tabel Jumlah Murid Taman Kanak-Kanak Menurut Desa/Kelurahan  
4.2.1 Tahun 2015

Desa/Kelurahan	Jumlah Murid		
	Negeri	Swasta	Jumlah
(1)	(2)	(3)	(4)
1. Tanjung Kapal	-	24	24
2. Batu Panjang	-	82	82
3. Terkul	-	44	44
4. Pergam	-	6	6
5. Teluk Lecah	-	61	61
6. Sei Cingam	-	24	24
7. Pangkalan Nyirih	-	30	30
8. Hutan Panjang	-	63	63
9. Makeruh	-	16	16
10. Sukarjo Mesim	-	61	61
11. Parit Kebumen	-	24	24
12. Darul Aman	-	11	11
13. Sri Tanjung	N/A *)	N/A *)	N/A *)
14. Pancur Jaya	N/A *)	N/A *)	N/A *)
15. Pangkalan Pinang	N/A *)	N/A *)	N/A *)
16. Dungun Baru	N/A *)	N/A *)	N/A *)
Jumlah Total	-	446	446

Sumber : UPTD Dinas Pendidikan, Pemuda, dan Olahraga Kecamatan Rupa

Catatan : \*) Tergabung di desa induk

Tabel 4.2.2 Jumlah Murid Taman Kanak-Kanak Menurut Desa/Kelurahan dan Jenis Kelamin Tahun 2015

Desa/Kelurahan	Jumlah Murid		
	Laki-laki	Perempuan	Jumlah
(1)	(2)	(3)	(4)
1. Tanjung Kapal	13	11	24
2. Batu Panjang	39	43	82
3. Terkul	20	24	44
4. Pergam	2	4	6
5. Teluk Lecah	29	32	61
6. Sei Cingam	11	13	24
7. Pangkalan Nyirih	18	12	30
8. Hutan Panjang	27	36	63
9. Makeruh	7	9	16
10. Sukarjo Mesim	29	32	61
11. Parit Kebumen	9	15	24
12. Darul Aman	5	6	11
13. Sri Tanjung	N/A *)	N/A *)	N/A *)
14. Pancur Jaya	N/A *)	N/A *)	N/A *)
15. Pangkalan Pinang	N/A *)	N/A *)	N/A *)
16. Dungun Baru	N/A *)	N/A *)	N/A *)
<b>Jumlah Total</b>	<b>209</b>	<b>237</b>	<b>446</b>

Sumber : UPTD Dinas Pendidikan, Pemuda, dan Olahraga Kecamatan Rupa

Catatan : \*) Tergabung di desa induk

Tabel  
4.3.1

Jumlah Guru Taman Kanak-Kanak Menurut  
Desa/Kelurahan Tahun 2015

Desa/Kelurahan	Jumlah Guru		
	Negeri	Swasta	Jumlah
(1)	(2)	(3)	(4)
1. Tanjung Kapal	-	4	4
2. Batu Panjang	-	4	4
3. Terkul	-	6	6
4. Pergam	-	4	4
5. Teluk Lecah	-	4	4
6. Sei Cingam	-	4	4
7. Pangkalan Nyirih	-	9	9
8. Hutan Panjang	-	9	9
9. Makeruh	-	5	5
10. Sukarjo Mesim	-	4	4
11. Parit Kebumen	-	4	4
12. Darul Aman	-	3	3
13. Sri Tanjung	N/A *)	N/A *)	N/A *)
14. Pancur Jaya	N/A *)	N/A *)	N/A *)
15. Pangkalan Pinang	N/A *)	N/A *)	N/A *)
16. Dungun Baru	N/A *)	N/A *)	N/A *)
Jumlah Total	-	60	60

Sumber : UPTD Dinas Pendidikan, Pemuda, dan Olahraga  
Kecamatan Rupert

Catatan : \*) Tergabung di desa induk



Tabel 4.3.2 Jumlah Guru Taman Kanak-Kanak Menurut Desa/Kelurahan dan Jenis Kelamin Tahun 2015

Desa/Kelurahan	Jumlah Guru		
	Laki-laki	Perempuan	Jumlah
(1)	(2)	(3)	(4)
1. Tanjung Kapal	-	4	4
2. Batu Panjang	-	4	4
3. Terkul	1	5	6
4. Pergam	-	4	4
5. Teluk Lecah	-	4	4
6. Sei Cingam	-	4	4
7. Pangkalan Nyirih	-	9	9
8. Hutan Panjang	-	9	9
9. Makeruh	-	5	5
10. Sukarjo Mesim	-	4	4
11. Parit Kebumen	-	4	4
12. Darul Aman	-	3	3
13. Sri Tanjung	N/A *)	N/A *)	N/A *)
14. Pancur Jaya	N/A *)	N/A *)	N/A *)
15. Pangkalan Pinang	N/A *)	N/A *)	N/A *)
16. Dungun Baru	N/A *)	N/A *)	N/A *)
<b>Jumlah Total</b>	<b>1</b>	<b>59</b>	<b>60</b>

Sumber : UPTD Dinas Pendidikan, Pemuda, dan Olahraga Kecamatan Rupa

Catatan : \*) Tergabung di desa induk

Tabel 4.4 Rasio Murid Terhadap Guru Taman Kanak-Kanak Menurut Desa/Kelurahan Tahun 2015

Desa/Kelurahan	Jumlah		Rasio
	Murid	Guru	
(1)	(2)	(3)	(4)
1. Tanjung Kapal	24	4	6
2. Batu Panjang	82	4	21
3. Terkul	44	6	7
4. Pergam	6	4	2
5. Teluk Lecah	61	4	15
6. Sei Cingam	24	4	6
7. Pangkalan Nyirih	30	9	3
8. Hutan Panjang	63	9	7
9. Makeruh	16	5	3
10. Sukarjo Mesim	61	4	15
11. Parit Kebumen	24	4	6
12. Darul Aman	11	3	4
13. Sri Tanjung	N/A *)	N/A *)	N/A *)
14. Pancur Jaya	N/A *)	N/A *)	N/A *)
15. Pangkalan Pinang	N/A *)	N/A *)	N/A *)
16. Dungun Baru	N/A *)	N/A *)	N/A *)
Jumlah Total	446	60	7

Sumber : UPTD Dinas Pendidikan, Pemuda, dan Olahraga Kecamatan Rupa

Catatan : \*) Tergabung di desa induk

Tabel 4.5 Jumlah Sekolah Dasar Menurut Desa/Kelurahan Tahun 2015

Desa/Kelurahan	Jumlah SD		
	Negeri	Swasta	Jumlah
(1)	(2)	(3)	(4)
1. Tanjung Kapal	4	-	4
2. Batu Panjang	4	-	4
3. Terkul	4	-	4
4. Pergam	1	-	1
5. Teluk Lecah	2	-	2
6. Sei Cingam	3	-	3
7. Pangkalan Nyirih	2	-	2
8. Hutan Panjang	1	2	3
9. Makeruh	1	-	1
10. Sukarjo Mesim	1	-	1
11. Parit Kebumen	1	-	1
12. Darul Aman	2	1	3
13. Sri Tanjung	1	-	1
14. Pancur Jaya	1	1	2
15. Pangkalan Pinang	1	-	1
16. Dungun Baru	1	-	1
<b>Jumlah Total</b>	<b>30</b>	<b>4</b>	<b>34</b>

Sumber : UPTD Dinas Pendidikan, Pemuda, dan Olahraga Kecamatan Rupert

Tabel Jumlah Murid Sekolah Dasar Menurut Desa/Kelurahan  
4.6.1 Tahun 2015

Desa/Kelurahan	Jumlah Murid		
	Negeri	Swasta	Jumlah
(1)	(2)	(3)	(4)
1. Tanjung Kapal	484	-	484
2. Batu Panjang	628	-	628
3. Terkul	577	-	577
4. Pergam	262	-	262
5. Teluk Lecah	290	-	290
6. Sei Cingam	307	-	307
7. Pangkalan Nyirih	332	-	332
8. Hutan Panjang	62	255	317
9. Makeruh	178	-	178
10. Sukarjo Mesim	269	-	269
11. Parit Kebumen	187	-	187
12. Darul Aman	224	131	355
13. Sri Tanjung	154	-	154
14. Pancur Jaya	158	146	304
15. Pangkalan Pinang	130	-	130
16. Dungun Baru	173	-	173
<b>Jumlah Total</b>	<b>4.415</b>	<b>532</b>	<b>4.947</b>

Sumber : UPTD Dinas Pendidikan, Pemuda, dan Olahraga  
Kecamatan Rupert

Tabel 4.6.2 Jumlah Murid Sekolah Dasar Menurut Desa/Kelurahan dan Jenis Kelamin Tahun 2015

Desa/Kelurahan	Jumlah Murid		
	Laki-laki	Perempuan	Jumlah
(1)	(2)	(3)	(4)
1. Tanjung Kapal	256	228	484
2. Batu Panjang	300	328	628
3. Terkul	306	271	577
4. Pergam	131	131	262
5. Teluk Lecah	139	151	290
6. Sei Cingam	150	157	307
7. Pangkalan Nyirih	176	156	332
8. Hutan Panjang	183	134	317
9. Makeruh	94	84	178
10. Sukarjo Mesim	141	128	269
11. Parit Kebumen	96	91	187
12. Darul Aman	185	170	355
13. Sri Tanjung	89	65	154
14. Pancur Jaya	136	168	304
15. Pangkalan Pinang	64	66	130
16. Dungun Baru	86	87	173
Jumlah Total	2.532	2.415	4.947

Sumber : UPTD Dinas Pendidikan, Pemuda, dan Olahraga Kecamatan Rupert

Tabel 4.7.1 Jumlah Guru Sekolah Dasar Menurut Desa/Kelurahan Tahun 2015

Desa/Kelurahan	Jumlah Guru		
	Negeri	Swasta	Jumlah
(1)	(2)	(3)	(4)
1. Tanjung Kapal	52		52
2. Batu Panjang	67		67
3. Terkul	61		61
4. Pergam	16		16
5. Teluk Lecah	28		28
6. Sei Cingam	29		29
7. Pangkalan Nyirih	31		31
8. Hutan Panjang	9	10	19
9. Makeruh	16		16
10. Sukarjo Mesim	15		15
11. Parit Kebumen	17		17
12. Darul Aman	12	10	22
13. Sri Tanjung	12		12
14. Pancur Jaya	6	7	13
15. Pangkalan Pinang	8		8
16. Dungun Baru	19		19
<b>Jumlah Total</b>	<b>398</b>	<b>27</b>	<b>425</b>

Sumber : UPTD Dinas Pendidikan, Pemuda, dan Olahraga Kecamatan Rupert

Tabel 4.7.2 Jumlah Guru Sekolah Dasar Menurut Desa/Kelurahan dan Jenis Kelamin Tahun 2015

Desa/Kelurahan	Jumlah Guru		
	Laki-laki	Perempuan	Jumlah
(1)	(2)	(3)	(4)
1. Tanjung Kapal	23	29	52
2. Batu Panjang	23	44	67
3. Terkul	16	45	61
4. Pergam	2	14	16
5. Teluk Lecah	9	19	28
6. Sei Cingam	13	16	29
7. Pangkalan Nyirih	16	15	31
8. Hutan Panjang	11	8	19
9. Makeruh	7	9	16
10. Sukarjo Mesim	2	13	15
11. Parit Kebumen	9	8	17
12. Darul Aman	5	17	22
13. Sri Tanjung	5	7	12
14. Pancur Jaya	4	9	13
15. Pangkalan Pinang	2	6	8
16. Dungun Baru	11	8	19
<b>Jumlah Total</b>	<b>158</b>	<b>267</b>	<b>425</b>

Sumber : UPTD Dinas Pendidikan, Pemuda, dan Olahraga Kecamatan Rupert

Tabel 4.8 Rasio Murid Terhadap Guru Sekolah Dasar Menurut Desa/Kelurahan Tahun 2015

Desa/Kelurahan	Jumlah		Rasio
	Murid	Guru	
(1)	(2)	(3)	(4)
1. Tanjung Kapal	484	52	9
2. Batu Panjang	628	67	9
3. Terkul	577	61	9
4. Pergam	262	16	16
5. Teluk Lecah	290	28	10
6. Sei Cingam	307	29	11
7. Pangkalan Nyirih	332	31	11
8. Hutan Panjang	317	19	17
9. Makeruh	178	16	11
10. Sukarjo Mesim	269	15	18
11. Parit Kebumen	187	17	11
12. Darul Aman	355	22	16
13. Sri Tanjung	154	12	13
14. Pancur Jaya	304	13	23
15. Pangkalan Pinang	130	8	16
16. Dungun Baru	173	19	9
Jumlah Total	4.947	425	12

Sumber : UPTD Dinas Pendidikan, Pemuda, dan Olahraga Kecamatan Rupert



Tabel 4.9 Jumlah Sekolah Lanjutan Tingkat Pertama Menurut Desa/Kelurahan Tahun 2015

Desa/Kelurahan	Jumlah SLTP		
	Negeri	Swasta	Jumlah
(1)	(2)	(3)	(4)
1. Tanjung Kapal	1	-	1
2. Batu Panjang	1	-	1
3. Terkul	-	-	-
4. Pergam	1	-	1
5. Teluk Lecah	1	-	1
6. Sei Cingam	1	-	1
7. Pangkalan Nyirih	1	-	1
8. Hutan Panjang	-	-	-
9. Makeruh	1	-	1
10. Sukarjo Mesim	-	1	1
11. Parit Kebumen	-	-	-
12. Darul Aman	1	-	1
13. Sri Tanjung	-	-	-
14. Pancur Jaya	-	-	-
15. Pangkalan Pinang	-	-	-
16. Dungun Baru	1	-	1
<b>Jumlah Total</b>	<b>9</b>	<b>1</b>	<b>10</b>

Sumber : UPTD Dinas Pendidikan, Pemuda, dan Olahraga Kecamatan Rupert

Tabel 4.10.1 Jumlah Murid Sekolah Lanjutan Tingkat Pertama Menurut Desa/Kelurahan Tahun 2015

Desa/Kelurahan	Jumlah Murid		
	Negeri	Swasta	Jumlah
(1)	(2)	(3)	(4)
1. Tanjung Kapal	152	-	152
2. Batu Panjang	321	-	321
3. Terkul	-	-	-
4. Pergam	155	-	155
5. Teluk Lecah	202	-	202
6. Sei Cingam	57	-	57
7. Pangkalan Nyirih	335	-	335
8. Hutan Panjang	-	-	-
9. Makeruh	69	-	69
10. Sukarjo Mesim	-	68	68
11. Parit Kebumen	-	-	-
12. Darul Aman	51	-	51
13. Sri Tanjung	-	-	-
14. Pancur Jaya	-	-	-
15. Pangkalan Pinang	130	-	-
16. Dungun Baru	173	-	173
<b>Jumlah Total</b>	<b>1.645</b>	<b>68</b>	<b>1.583</b>

Sumber : UPTD Dinas Pendidikan, Pemuda, dan Olahraga Kecamatan Rupert

Tabel 4.10.2 Jumlah Murid Sekolah Lanjutan Tingkat Pertama Menurut Desa/Kelurahan dan Jenis Kelamin Tahun 2015

Desa/Kelurahan	Jumlah Murid		
	Laki-laki	Perempuan	Jumlah
(1)	(2)	(3)	(4)
1. Tanjung Kapal	70	82	152
2. Batu Panjang	172	149	321
3. Terkul	-	-	-
4. Pergam	76	79	155
5. Teluk Lecah	99	103	202
6. Sei Cingam	34	23	57
7. Pangkalan Nyirih	180	155	335
8. Hutan Panjang	-	-	-
9. Makeruh	32	37	69
10. Sukarjo Mesim	32	36	68
11. Parit Kebumen	-	-	-
12. Darul Aman	25	26	51
13. Sri Tanjung	-	-	-
14. Pancur Jaya	-	-	-
15. Pangkalan Pinang	-	-	-
16. Dungun Baru	40	27	67
<b>Jumlah Total</b>	<b>760</b>	<b>717</b>	<b>1.477</b>

Sumber : UPTD Dinas Pendidikan, Pemuda, dan Olahraga Kecamatan Rupert

Tabel 4.11.1 Jumlah Guru Sekolah Lanjutan Tingkat Pertama Menurut Desa/Kelurahan Tahun 2015

Desa/Kelurahan	Jumlah Guru		
	Negeri	Swasta	Jumlah
(1)	(2)	(3)	(4)
1. Tanjung Kapal	16	-	16
2. Batu Panjang	14	-	14
3. Terkul	-	-	-
4. Pergam	12	-	12
5. Teluk Lecah	15	-	15
6. Sei Cingam	13	-	13
7. Pangkalan Nyirih	20	-	20
8. Hutan Panjang	-	-	-
9. Makeruh	6	-	6
10. Sukarjo Mesim	-	10	10
11. Parit Kebumen	-	-	-
12. Darul Aman	7	-	7
13. Sri Tanjung	-	-	-
14. Pancur Jaya	-	-	-
15. Pangkalan Pinang	-	-	-
16. Dungun Baru	13	-	13
<b>Jumlah Total</b>	<b>116</b>	<b>10</b>	<b>126</b>

Sumber : UPTD Dinas Pendidikan, Pemuda, dan Olahraga Kecamatan Rupert

Tabel 4.11.2 Jumlah Guru Sekolah Lanjutan Tingkat Pertama Menurut Desa/Kelurahan dan Jenis Kelamin Tahun 2015

Desa/Kelurahan	Jumlah Guru		
	Laki-laki	Perempuan	Jumlah
(1)	(2)	(3)	(4)
1. Tanjung Kapal	9	7	16
2. Batu Panjang	4	10	14
3. Terkul	-	-	-
4. Pergam	6	6	12
5. Teluk Lecah	9	6	15
6. Sei Cingam	5	8	13
7. Pangkalan Nyirih	9	11	20
8. Hutan Panjang	-	-	-
9. Makeruh	2	4	6
10. Sukarjo Mesim	3	7	10
11. Parit Kebumen	-	-	-
12. Darul Aman	3	4	7
13. Sri Tanjung	-	-	-
14. Pancur Jaya	-	-	-
15. Pangkalan Pinang	-	-	-
16. Dungun Baru	9	4	13
<b>Jumlah Total</b>	<b>59</b>	<b>67</b>	<b>126</b>

Sumber : UPTD Dinas Pendidikan, Pemuda, dan Olahraga Kecamatan Rupert

Tabel 4.12 Rasio Murid Terhadap Guru Sekolah Lanjutan Tingkat Pertama Menurut Desa/Kelurahan Tahun 2015

Desa/Kelurahan	Jumlah		Rasio
	Murid	Guru	
(1)	(2)	(3)	(4)
1. Tanjung Kapal	152	16	10
2. Batu Panjang	321	14	23
3. Terkul	-	-	-
4. Pergam	155	12	13
5. Teluk Lecah	202	15	13
6. Sei Cingam	57	13	4
7. Pangkalan Nyirih	335	20	17
8. Hutan Panjang	-	-	-
9. Makeruh	69	6	12
10. Sukarjo Mesim	68	10	7
11. Parit Kebumen	-	-	-
12. Darul Aman	51	7	7
13. Sri Tanjung	-	-	-
14. Pancur Jaya	-	-	-
15. Pangkalan Pinang	-	-	-
16. Dungun Baru	67	13	5
Jumlah Total	1.477	126	12

Sumber : UPTD Dinas Pendidikan, Pemuda, dan Olahraga Kecamatan Rupert

Tabel 4.13 Jumlah Sekolah, Murid, Guru, dan Rasio Murid Terhadap Guru Sekolah Menengah Atas dan Sekolah Menengah Kejuruan Tahun 2015

Keterangan	Jenis Sekolah		Total
	SMA	SMK	
(1)	(2)	(3)	(4)
<b>1. Jumlah Sekolah</b>			
a. Negeri	4	1	5
b. Swasta	1	-	1
Jumlah	5	1	6
<b>2. Jumlah Murid Berdasarkan Status Sekolah</b>			
a. Negeri	666	220	886
b. Swasta	488	-	488
Jumlah	1.154	220	1.374
<b>3. Jumlah Murid Berdasarkan Jenis Kelamin</b>			
a. Laki-laki	565	119	684
b. Perempuan	589	101	690
Jumlah	1.154	220	1.374
<b>4. Jumlah Guru Berdasarkan Status Sekolah</b>			
a. Negeri	67	19	86
b. Swasta	13	-	13
Jumlah	80	19	99
<b>5. Jumlah Guru Berdasarkan Jenis Kelamin</b>			
a. Laki-laki	37	9	46
b. Perempuan	43	10	53
Jumlah	80	19	99
<b>6. Rasio Murid terhadap Guru</b>	<b>14</b>	<b>12</b>	<b>14</b>

Sumber : UPTD Dinas Pendidikan, Pemuda, dan Olahraga Kecamatan Rupert

Tabel 4.14

Jumlah Madrasah Menurut Desa/Kelurahan Tahun 2015

Desa/Kelurahan	Jumlah Madrasah			
	Ibtidaiyah (MI)	Tsanawiyah (MTs)	Aliyah (MA)	Diniyah Takmaliyah Awaliah (MDTA)
(1)	(2)	(3)	(4)	(5)
1. Tanjung Kapal	-	1	-	3
2. Batu Panjang	-	1	1	4
3. Terkul	-	1	1	3
4. Pergam	-	1	-	3
5. Teluk Lecah	-	-	-	2
6. Sei Cingam	-	-	-	3
7. Pangkalan Nyirih	-	1	-	3
8. Hutan Panjang	-	-	-	-
9. Makeruh	-	-	-	3
10. Sukarjo Mesim	-	-	-	2
11. Parit Kebumen	-	1	1	1
12. Darul Aman	-	-	-	2
13. Sri Tanjung	-	-	-	1
14. Pancur Jaya	-	-	-	1
15. Pangkalan Pinang	-	-	-	1
16. Dungun Baru	-	-	-	1
<b>Jumlah Total</b>	-	6	3	33

Sumber : UPTD Dinas Pendidikan, Pemuda, dan Olahraga Kecamatan Rupert



Tabel 4.15 Jumlah Murid Madrasah Menurut Desa/Kelurahan Tahun 2015

Desa/Kelurahan	Jumlah Madrasah			
	Ibtidaiyah (MI)	Tsanawiyah (MTs)	Aliyah (MA)	Diniyah Takmaliyah Awaliah (MDTA)
(1)	(2)	(3)	(4)	(5)
1. Tanjung Kapal	-	83	-	187
2. Batu Panjang	-	82	36	311
3. Terkul	-	80	20	249
4. Pergam	-	34	-	156
5. Teluk Lecah	-	-	-	200
6. Sei Cingam	-	-	-	197
7. Pangkalan Nyirih	-	129	-	340
8. Hutan Panjang	-	-	-	-
9. Makeruh	-	-	-	157
10. Sukarjo Mesim	-	-	-	157
11. Parit Kebumen	-	85	69	101
12. Darul Aman	-	-	-	105
13. Sri Tanjung	-	-	-	30
14. Pancur Jaya	-	-	-	46
15. Pangkalan Pinang	-	-	-	30
16. Dungun Baru	-	-	-	47
<b>Jumlah Total</b>	-	<b>493</b>	<b>125</b>	<b>2.313</b>

Sumber : UPTD Dinas Pendidikan, Pemuda, dan Olahraga Kecamatan Rupert

Tabel 4.16 Jumlah Guru Madrasah Menurut Desa/Kelurahan Tahun 2015

Desa/Kelurahan	Jumlah Madrasah			
	Ibtidaiyah (MI)	Tsanawiyah (MTs)	Aliyah (MA)	Diniyah Takmaliyah Awaliah (MDTA)
(1)	(2)	(3)	(4)	(5)
1. Tanjung Kapal	-	16	-	25
2. Batu Panjang	-	13	20	22
3. Terkul	-	15	16	18
4. Pergam	-	10	-	17
5. Teluk Lecah	-	-	-	17
6. Sei Cingam	-	-	-	21
7. Pangkalan Nyirih	-	16	-	19
8. Hutan Panjang	-	-	-	-
9. Makeruh	-	-	-	13
10. Sukarjo Mesim	-	-	-	12
11. Parit Kebumen	-	16	19	7
12. Darul Aman	-	-	-	10
13. Sri Tanjung	-	-	-	7
14. Pancur Jaya	-	-	-	6
15. Pangkalan Pinang	-	-	-	5
16. Dungun Baru	-	-	-	7
<b>Jumlah Total</b>	-	<b>86</b>	<b>55</b>	<b>206</b>

Sumber : UPTD Dinas Pendidikan, Pemuda, dan Olahraga Kecamatan Rupert

Tabel 4.17 Rasio Murid Terhadap Guru Madrasah Menurut Desa/Kelurahan Tahun 2015

Desa/Kelurahan	Jumlah Madrasah			
	Ibtidaiyah (MI)	Tsanawiyah (MTs)	Aliyah (MA)	Diniyah Takmaliyah Awaliah (MDTA)
(1)	(2)	(3)	(4)	(5)
1. Tanjung Kapal	-	5	-	7
2. Batu Panjang	-	6	2	14
3. Terkul	-	5	1	14
4. Pergam	-	3	-	9
5. Teluk Lecah	-	-	-	12
6. Sei Cingam	-	-	-	9
7. Pangkalan Nyirih	-	8	-	18
8. Hutan Panjang	-	-	-	-
9. Makeruh	-	-	-	12
10. Sukarjo Mesim	-	-	-	13
11. Parit Kebumen	-	5	4	14
12. Darul Aman	-	-	-	11
13. Sri Tanjung	-	-	-	4
14. Pancur Jaya	-	-	-	8
15. Pangkalan Pinang	-	-	-	6
16. Dungun Baru	-	-	-	7
Jumlah Total	-	6	2	11

Sumber : UPTD Dinas Pendidikan, Pemuda, dan Olahraga Kecamatan Rupert

Tabel 4.18 Jumlah Sarana Kesehatan Menurut Desa/Kelurahan Tahun 2015

Desa/Kelurahan	Puskesmas	Pustu	Praktek Dokter	Poliklinik/ Balai Pengobatan
(1)	(2)	(3)	(4)	(5)
1. Tanjung Kapal	-	1	-	-
2. Batu Panjang	1	-	-	-
3. Terkul	-	-	-	-
4. Pergam	-	1	-	-
5. Teluk Lecah	-	1	-	-
6. Sei Cingam	-	-	-	-
7. Pangkalan Nyirih	-	1	-	-
8. Hutan Panjang	-	1	-	-
9. Makeruh	-	-	-	1
10. Sukarjo Mesim	-	1	-	-
11. Parit Kebumen	-	1	-	-
12. Darul Aman	-	1	-	-
13. Sri Tanjung	1	-	-	-
14. Pancur Jaya	-	-	2	-
15. Pangkalan Pinang	-	-	-	-
16. Dungun Baru	-	-	-	-
Jumlah	2	8	2	1

Sumber : UPTD Dinas Kesehatan Kecamatan Rupert

Tabel 4.19 Jumlah Tenaga Kesehatan Menurut Desa/Kelurahan Tahun 2015

Desa/Kelurahan	Dokter Umum	Dokter Gigi	Dokter Spesialis	Bidan	Apoteker
(1)	(2)	(3)	(4)	(5)	(6)
1. Tanjung Kapal	-	-	-	1	1
2. Batu Panjang	4	1	-	4	6
3. Terkul	-	-	-	1	-
4. Pergam	-	-	-	2	-
5. Teluk Lecah	2	-	-	-	1
6. Sei Cingam	-	-	-	1	-
7. Pangkalan Nyirih	1	-	-	1	2
8. Hutan Panjang	-	-	-	-	1
9. Makeruh	-	-	-	1	-
10. Sukarjo Mesim	-	-	-	-	1
11. Parit Kebumen	-	-	-	1	2
12. Darul Aman	-	-	-	-	2
13. Sri Tanjung	-	-	-	1	-
14. Pancur Jaya	2	-	-	-	-
15. Pangkalan Pinang	-	-	-	-	1
16. Dungun Baru	-	-	-	1	-
<b>Jumlah</b>	<b>9</b>	<b>1</b>	<b>-</b>	<b>14</b>	<b>17</b>

Sumber : UPTD Dinas Kesehatan Kecamatan Rupert

Tabel 4.20 Jumlah Klinik KB, Peserta KB Aktif, dan Peserta KB Baru Menurut Desa/Kelurahan Tahun 2015

Desa/Kelurahan	Klinik KB	Peserta Aktif	Peserta Baru
(1)	(2)	(3)	(4)
1. Tanjung Kapal	-	294	41
2. Batu Panjang	1	198	164
3. Terkul	-	253	23
4. Pergam	-	179	42
5. Teluk Lecah	-	88	95
6. Sei Cingam	-	120	61
7. Pangkalan Nyirih	-	88	104
8. Hutan Panjang	-	47	49
9. Makeruh	-	62	10
10. Sukarjo Mesim	-	54	9
11. Parit Kebumen	-	165	28
12. Darul Aman	-	90	47
13. Sri Tanjung	-	52	22
14. Pancur Jaya	-	58	27
15. Pangkalan Pinang	-	50	26
16. Dungun Baru	-	39	19
Jumlah	1	1.837	767

Sumber : UPTD Dinas Kesehatan Kecamatan Rupat

Tabel 4.21 Jumlah Sarana Ibadah Menurut Desa/Kelurahan Tahun 2015

Desa/Kelurahan	Masjid	Langgar/ Mushola/ Surau	Gereja Protestan/ Katholik	Wihara/ Klenteng
(1)	(2)	(3)	(4)	(5)
1. Tanjung Kapal	6	6	2	3
2. Batu Panjang	7	5	1	-
3. Terkul	6	3	-	-
4. Pergam	2	1	-	-
5. Teluk Lecah	6	1	-	-
6. Sei Cingam	3	3	-	-
7. Pangkalan Nyirih	3	5	2	1
8. Hutan Panjang	-	1	4	2
9. Makeruh	3	2	-	1
10. Sukarjo Mesim	2	5	-	-
11. Parit Kebumen	3	5	-	-
12. Darul Aman	3	2	2	2
13. Sri Tanjung	2	1	-	-
14. Pancur Jaya	1	-	-	-
15. Pangkalan Pinang	1	-	-	-
16. Dungun Baru	1	-	-	-
Jumlah	49	40	11	9

Sumber : Kantor Urusan Agama Kecamatan Rupert

Tabel 4.22 Banyaknya Pernikahan Menurut Bulan Tahun 2015

Bulan	Banyaknya Pernikahan	Persentase (%)
(1)	(2)	(3)
Januari	24	8,99
Februari	26	9,74
Maret	24	8,99
April	27	10,11
Mei	30	11,24
Juni	13	4,87
Juli	10	3,75
Agustus	42	15,73
September	14	5,24
Oktober	31	11,61
Nopember	8	3,00
Desember	18	6,74
<b>Jumlah</b>	<b>267</b>	<b>100,00</b>

Sumber : Kantor Urusan Agama Kecamatan Rupert



## **BAB V**

### **PERTANIAN**

Berdasarkan data dari UPTD Dinas Pertanian dan Peternakan Kecamatan Rupert, padatahun 2014 luas panen tanaman padi sawah adalah 200 ha, padi lading 401 ha, jagung 18 ha, ketela rambat 14 ha ketela pohon 82 ha. Sedangkan produksi padi sawah tahun 2014 adalah 1.122 ton, padi ladang 2.040 ton, jagung 30 ton, ketela rambat 4 ton, ketela pohon 882 ton.

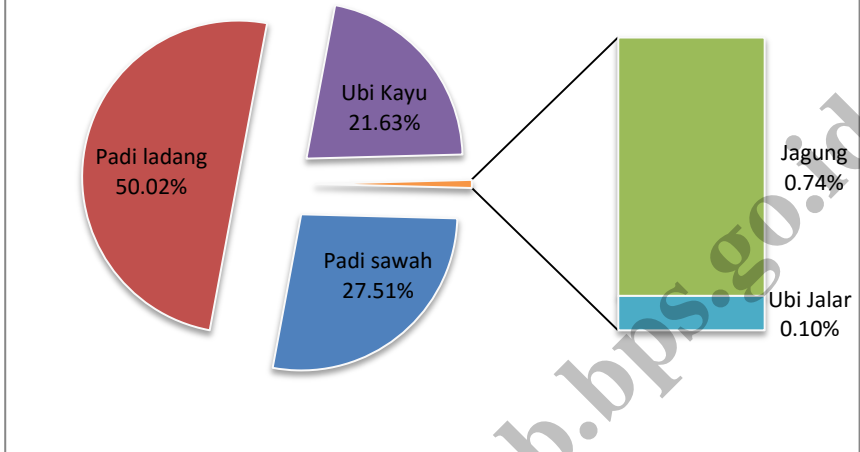
Untuk tanaman sayuran, luas panen terluas adalah luas panen ketimun yaitu 12 ha, disusul oleh kangkung dan cabe besar dengan luas panen masing-masing 2 ha dan 7 ha. Sejalan dengan luas panennya, ketimun menghasilkan sayuran terbanyak dengan produksinya sebanyak 124 ton, diikuti oleh cabe besar 110 ton dan kangkung 15 ton.

Tanaman buah-buahan dengan luas panen terluas di kecamatan Rupert adalah buah pisang dengan luas 96 ha, diikuti oleh durian 65 ha dan mangga 56 ha. Sedangkan untuk produksinya, buah pisang menghasilkan buah terbanyak dengan produksi 1.014 ton, diikuti oleh durian 114 ton dan mangga 68,6 ton. Luas area tanaman perkebunan di kecamatan Rupert berdasarkan data dari Dinas Kehutanan dan Perkebunan adalah 5.003 ha untuk karet, 2.821 ha untuk kelapa sawit dan 598 ha untuk kelapa. Dengan produksinya 100 ton karet, 1.490 ton kelapa sawit dan 225.460 butir kelapa.

Jumlah populasi ternak besar dan sedang terbanyak di kecamatan Rupert adalah Sapi 2.955 ekor dan Kambing 2.423 ekor. Sedangkan untuk unggas, populasi terbanyak adalah ayam kampung 18.843 ekor, itik 4.589 dan ayam ras pedaging 4.470 ekor.

Jumlah rumah tangga perikanan sampai akhir Desember 2014, terdapat 515 rumah tangga perikanan laut, dengan rumah tangga perikanan laut terbanyak terdapat di desa Teluk Lecah.

**Gambar 5.1 Produksi Tanaman Pangan Tahun 2014**



<http://bengkaliskab.bps.go.id>

Tabel 5.1 Luas Panen dan Produksi Tanaman Pangan Menurut Jenis Tanaman Tahun 2014

Jenis Tanaman	Luas Panen (ha)	Produksi (ton)	Produktivitas (kwintal/ha)
(1)	(2)	(3)	(4)
1. Padi Sawah	200,0	1.122,0	56,1
2. Padi Ladang	401,0	2.040,0	50,9
3. Jagung	18,0	30,0	16,7
4. Kedelai	-	-	-
5. Kacang Tanah	-	-	-
6. Kacang Hijau	-	-	-
7. Ubi Kayu	82,0	882,0	107,6
8. Ubi Jalar	14,0	4,0	2,9

Sumber : UPTD Dinas Pertanian dan Peternakan Kecamatan Rupert

Tabel 5.2 Luas Panen dan Produksi Tanaman Sayuran Menurut Jenis Tanaman Tahun 2014

Jenis Tanaman	Luas Panen (ha)	Produksi (ton)	Produktivitas (kwintal/ha)
(1)	(2)	(3)	(4)
1. Bayam	2,0	9,0	45,0
2. Kangkung	2,0	15,0	75,0
3. Terong	2,0	20,0	100,0
4. Kacang Panjang	5,0	20,0	40,0
5. Cabe Besar	7,0	110,0	157,1
6. Cabe Rawit	5,0	20,0	40,0
7. Ketimun	12,0	124,0	103,3

Sumber : UPTD Dinas Pertanian dan Peternakan Kecamatan Rupert

Tabel 5.3 Luas Panen dan Produksi Tanaman Buah-buahan Menurut Jenis Tanaman Tahun 2014

Jenis Tanaman	Luas Panen (ha)	Produksi (ton)	Produktivitas (kwintal/ha)
(1)	(2)	(3)	(4)
1. Alpukat	-	-	-
2. Mangga	56,0	68,6	12,3
3. Duku	8,0	3,0	3,8
4. Jeruk	-	-	-
5. Durian	65,0	114,0	17,5
6. Sawo	-	-	-
7. Pepaya	-	-	-
8. Pisang	96,0	1.014,0	105,6

Sumber : UPTD Dinas Pertanian dan Peternakan Kecamatan Rupert

Tabel 5.4 Jumlah Ternak Menurut Desa/Kelurahan Tahun 2014

Desa/Kelurahan	Sapi	Kerbau	Kambing/ Domba	Babi
(1)	(2)	(3)	(4)	(5)
1. Tanjung Kapal	450	-	240	95
2. Batu Panjang	685	-	230	-
3. Terkul	465	31	195	-
4. Pergam	309	-	135	-
5. Teluk Lecah	161	-	230	-
6. Sei Cingam	180	-	335	85
7. Pangkalan Nyirih	113	-	230	50
8. Hutan Panjang	120	-	100	361
9. Makeruh	70	-	125	-
10. Sukarjo Mesim	210	-	140	-
11. Parit Kebumen	60	-	220	-
12. Darul Aman	132	-	243	-
13. Sri Tanjung	-	-	-	-
14. Pancur Jaya	-	-	-	-
15. Pangkalan Pinang	-	-	-	-
16. Dungun Baru	-	-	-	51
<b>Jumlah</b>	<b>2.955</b>	<b>31</b>	<b>2.423</b>	<b>642</b>

Sumber : UPTD Dinas Pertanian dan Peternakan Kecamatan Rupert

Tabel 5.5 Jumlah Ternak Unggas Menurut Desa/Kelurahan Tahun 2014

Desa/Kelurahan	Ayam Ras Petelur	Ayam Ras Pedaging	Ayam Kampung	Itik
(1)	(2)	(3)	(4)	(5)
1. Tanjung Kapal	-	820	2.477	735
2. Batu Panjang	-	650	1.000	300
3. Terkul	-	40	900	275
4. Pergam	-	-	1.621	175
5. Teluk Lecah	-	350	1.483	861
6. Sei Cingam	-	450	2.121	832
7. Pangkalan Nyirih	-	800	2.387	663
8. Hutan Panjang	-	320	1.713	53
9. Makeruh	-	-	1.475	123
10. Sukarjo Mesim	-	-	1.021	157
11. Parit Kebumen	-	720	1.321	241
12. Darul Aman	-	320	1.321	174
13. Sri Tanjung	-	-	-	-
14. Pancur Jaya	-	-	-	-
15. Pangkalan Pinan	-	-	-	-
16. Dungun Baru	-	-	-	-
Jumlah	-	4.470	18.840	4.589

Sumber : UPTD Dinas Pertanian dan Peternakan Kecamatan Rupert

Tabel 5.6 Luas Tanam dan Produksi Tanaman Perkebunan Menurut Jenis Tanaman Tahun 2014

Jenis Tanaman	Luas Tanam (ha)	Produksi (ton)
(1)	(2)	(3)
1. Karet	4.665,0	495,3
2. Kepala Sawit	2.685,0	1.379,6
3. Kelapa	592,0	16.300,0
4. Sagu	58,0	214,0
5. Kopi	78,0	4,9
6. Pinang	65,0	5,8

Sumber : UPTD Dinas Perkebunan dan Kehutanan Kecamatan Rupal



Tabel 5.7 Luas Kolam, Tambak, dan Keramba Menurut Desa/Kelurahan Tahun 2014

Desa/Kelurahan	Kolam (ha)		Tambak (ha)		Keramba (unit)	
	Semua	Beroperasi	Semua	Beroperasi	Semua	Beroperasi
(1)	(2)	(3)	(4)	(5)	(6)	(7)
1. Tanjung Kapal	1,3	6,0	1,0	-	-	-
2. Batu Panjang	7,9	3,0	2,0	-	-	-
3. Terkul	2,5	1,0	1,0	0,5	-	-
4. Pergam	1,0	1,0	-	-	-	-
5. Teluk Lecah	5,0	2,5	1,5	0,5	-	-
6. Sei Cingam	0,5	0,5	1,0	0,5	-	-
7. Pangkalan Nyirih	2,5	1,5	-	-	-	-
8. Hutan Panjang	-	-	-	-	-	-
9. Makeruh	-	-	-	-	-	-
10. Sukarjo Mesim	-	-	1,0	0,5	-	-
11. Parit Kebumen	2,4	1,0	-	-	-	-
12. Darul Aman	2,2	2,0	-	-	-	-
13. Sri Tanjung	-	-	1,0	-	-	-
14. Pancur Jaya	5,0	2,0	1,0	0,5	112,0	25,0
15. Pangkalan Pinang	-	-	2,0	1,5	-	-
16. Dungun Baru	-	-	-	-	-	-
<b>Jumlah</b>	<b>30,3</b>	<b>20,5</b>	<b>11,5</b>	<b>4,0</b>	<b>112,0</b>	<b>25,0</b>

Sumber : UPTD Dinas Perikanan dan Kelautan Kecamatan Rupert

## **BAB VI**

### **INDUSTRI DAN PERDAGANGAN**

Pada tahun 2014, berdasarkan data dari UPTD Dinas Perindustrian dan Perdagangan, terdapat 181 industri mikro yang tercatat, naik jika dibandingkan dengan tahun lalu. Serta terdapat 557 toko/warung kelontong dan 12 pasar.

<http://bengkaliskab.bps.go.id>

Tabel 6.1 Jumlah Usaha Industri yang Terdaftar Menurut Desa/Kelurahan Tahun 2014

Desa/Kelurahan	Industri Besar (>100 Pekerja)	Industri Sedang (20-99 Pekerja)	Industri Kecil (5-19 Pekerja)	Industri Mikro (1-4 Pekerja)
(1)	(2)	(3)	(4)	(5)
1. Tanjung Kapal	-	-	1	56
2. Batu Panjang	-	-	-	12
3. Terkul	-	-	-	69
4. Pergam	-	-	-	-
5. Teluk Lecah	-	-	-	11
6. Sei Cingam	-	-	-	-
7. Pangkalan Nyirih	-	-	-	12
8. Hutan Panjang	-	-	-	8
9. Makeruh	-	-	-	7
10. Sukarjo Mesim	-	-	-	-
11. Parit Kebumen	-	-	-	-
12. Darul Aman	-	-	-	6
13. Sri Tanjung	-	-	-	-
14. Pancur Jaya	-	-	-	-
15. Pangkalan Pinang	-	-	-	-
16. Dungun Baru	-	-	-	-
<b>Jumlah</b>	-	-	<b>1</b>	<b>181</b>

Sumber : UPTD Dinas Perindustrian dan Perdagangan Kecamatan Rupert

Tabel 6.2 Jumlah Usaha Perdagangan yang Terdaftar Menurut Desa/Kelurahan Tahun 2014

Desa/Kelurahan	Swalayan/ Supermarket/ Toserba/ Minimarket	Toko/ Warung Kelontong	Bangunan Pasar Permanen/ Semi Permanen	Pasar Tanpa Bangunan Permanen
(1)	(2)	(3)	(4)	(5)
1. Tanjung Kapal	-	39	1	-
2. Batu Panjang	-	60	1	-
3. Terkul	-	189	1	-
4. Pergam	-	32	1	-
5. Teluk Lecah	-	46	1	-
6. Sei Cingam	-	24	-	1
7. Pangkalan Nyirih	-	47	1	-
8. Hutan Panjang	-	19	-	1
9. Makeruh	-	18	-	1
10. Sukarjo Mesim	-	25	1	-
11. Parit Kebumen	-	21	-	1
12. Darul Aman	-	23	-	1
13. Sri Tanjung	-	5	-	-
14. Pancur Jaya	-	4	-	-
15. Pangkalan Pinang	-	2	-	-
16. Dungun Baru	-	3	-	-
<b>Jumlah</b>	-	<b>557</b>	<b>7</b>	<b>5</b>

Sumber : Kantor Kepala Desa/Kelurahan Kecamatan Rupert

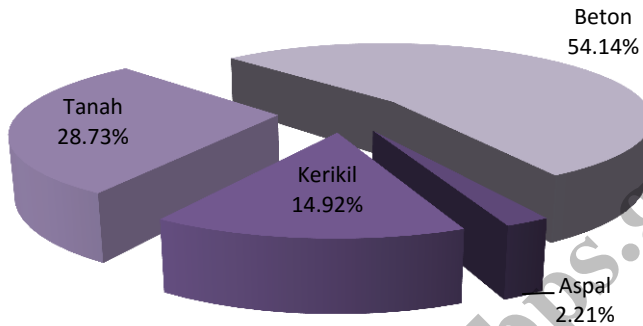
## **BAB VII**

### **TRANSPORTASI DAN PARIWISATA**

Berdasarkan data dari Dinas Kimpraswil Kecamatan Rupert, terdapat 20 km jalan beton dan 18 km jalan kerikil dalam kondisi baik. Kondisi sebaliknya yaitu terdapat 46 km jalan tanah, 20 km jalan beton dan 1 km jalan aspal dalam kondisi rusak berat.

Alat transportasi yang digunakan dalam wilayah desa/kelurahan di kecamatan Rupert, terdapat tujuh desa/kelurahan yang menggunakan alat transportasi darat dan lima desa/kelurahan menggunakan alat transportasi darat dan air. Sedangkan untuk alat transportasi antar desa/kelurahan, hampir semua desa/kelurahan di kecamatan Rupert menggunakan alat transportasi darat dan air, hanya desa Parit Kebumen yang bisa menggunakan alat transportasi darat saja.

**Gambar 7.1 Panjang Jalan Menurut Jenis Permukaan Tahun 2014**



<http://bengkaliskab.bps.go.id>

Tabel 7.1 Transportasi Yang Digunakan Menurut Desa/Kelurahan Tahun 2014

Desa/Kelurahan	Dalam Wilayah Desa/Kelurahan			Antar Desa/Kelurahan		
	Darat	Air	Darat dan	Darat	Air	Darat dan
(1)	(2)	(3)	(4)	(5)	(6)	(7)
1. Tanjung Kapal	-	-	√	-	-	√
2. Batu Panjang	√	-	-	-	-	√
3. Terkul	√	-	-	-	-	√
4. Pergam	√	-	-	-	-	√
5. Teluk Lecah	√	-	-	-	-	√
6. Sei Cingam	-	-	√	-	-	√
7. Pangkalan Nyirih	-	-	√	-	-	√
8. Hutan Panjang	-	-	√	-	-	√
9. Makeruh	√	-	-	-	-	√
10. Sukarjo Mesim	√	-	-	-	-	√
11. Parit Kebumen	√	-	-	√	-	-
12. Darul Aman	-	-	√	-	-	√
13. Sri Tanjung	√	-	-	-	-	√
14. Pancur Jaya	√	-	-	-	-	√
15. Pangkalan Pinang	√	-	-	√	-	-
16. Dungun Baru	-	-	√	-	-	√
Jumlah	7	-	5	1	-	11

Sumber : Kantor Camat Rupert

Tabel 7.2 Panjang Jalan Menurut Jenis Permukaan Jalan dan Kondisi Tahun 2014 (km)

Jenis Permukaan Jalan	Kondisi				Jumlah
	Baik	Sedang	Rusak	Rusak Berat	
(1)	(2)	(3)	(4)	(5)	(6)
Aspal	1	-	2	1	4
Kerikil	23	3	1	-	27
Tanah	-	4	8	40	52
Beton	14	46	16	22	98
Lainnya	-	-	-	-	-
<b>Jumlah</b>	<b>38</b>	<b>53</b>	<b>27</b>	<b>63</b>	<b>181</b>

Sumber : UPTD Dinas Pekerjaan Umum Kecamatan Rupert



Tabel 7.3 Jumlah Usaha Akomodasi dan Penginapan yang Terdaftar Menurut Desa/Kelurahan Tahun 2014

Desa/Kelurahan	Restoran/ Rumah Makan	Warung/ Kedai Makanan dan Minuman	Penginapan (losmen/ wisma/ motel)	Hotel Melati/ Berbintang
(1)	(2)	(3)	(4)	(5)
1. Tanjung Kapal	2	17	-	-
2. Batu Panjang	5	29	4	-
3. Terkul	-	11	-	-
4. Pergam	1	6	-	-
5. Teluk Lecah	-	10	-	-
6. Sei Cingam	-	5	-	-
7. Pangkalan Nyirih	2	14	-	-
8. Hutan Panjang	-	2	-	-
9. Makeruh	-	3	-	-
10. Sukarjo Mesim	-	3	-	-
11. Parit Kebumen	-	2	-	-
12. Darul Aman	-	1	-	-
13. Sri Tanjung	-	-	-	-
14. Pancur Jaya	-	-	-	-
15. Pangkalan Pinang	-	-	-	-
16. Dungun Baru	-	-	-	-
<b>Jumlah</b>	<b>10</b>	<b>103</b>	<b>4</b>	<b>-</b>

Sumber : UPTD Dinas Perindustrian dan Perdagangan Kecamatan Rupa

## **BAB VIII**

### **KEUANGAN**

Jumlah koperasi yang terdaftar di kecamatan Rupert adalah 18 KUD dan 1 (satu) non KUD, dengan jumlah anggotanya masing-masing 225 dan 15 orang.

<http://bengkaliskab.bps.go.id>

Tabel 8.1 Jumlah Koperasi yang Terdaftar Menurut Desa/Kelurahan Tahun 2014

Desa/Kelurahan	KUD	Non KUD	Jumlah
(1)	(2)	(3)	(4)
1. Tanjung Kapal	2	-	2
2. Batu Panjang	6	1	7
3. Terkul	2	-	2
4. Pergam	-	-	-
5. Teluk Lecah	-	-	-
6. Sei Cingam	1	-	1
7. Pangkalan Nyirih	2	-	2
8. Hutan Panjang	3	-	3
9. Makeruh	-	-	-
10. Sukarjo Mesim	2	-	2
11. Parit Kebumen	-	-	-
12. Darul Aman	-	-	-
13. Sri Tanjung	-	-	-
14. Pancur Jaya	-	-	-
15. Pangkalan Pinang	-	-	-
16. Dungun Baru	-	-	-
Jumlah	18	1	19

Sumber : UPTD Dinas Koperasi dan UKM Kecamatan Rupat

Tabel 8.2 Jumlah Anggota Koperasi yang Terdaftar Menurut Desa/Kelurahan Tahun 2014

Desa/Kelurahan	KUD	Non KUD	Jumlah
(1)	(2)	(3)	(4)
1. Tanjung Kapal	30	-	30
2. Batu Panjang	45	15	60
3. Terkul	30	-	30
4. Pergam	-	-	-
5. Teluk Lecah	-	-	-
6. Sei Cingam	15	-	15
7. Pangkalan Nyirih	30	-	30
8. Hutan Panjang	45	-	45
9. Makeruh	-	-	-
10. Sukarjo Mesim	30	-	30
11. Parit Kebumen	-	-	-
12. Darul Aman	-	-	-
13. Sri Tanjung	-	-	-
14. Pancur Jaya	-	-	-
15. Pangkalan Pinang	-	-	-
16. Dungun Baru	-	-	-
Jumlah	225	15	240

Sumber : UPTD Dinas Koperasi dan UKM Kecamatan Rupert

# DATA

MENCERDASKAN BANGSA

<http://bengkaliskab.bps.go.id>



BADAN PUSAT STATISTIK KABUPATEN BENGKALIS  
Jl. Antara No. 439 Bengkalis Riau  
Email: [bps1408@bps.go.id](mailto:bps1408@bps.go.id)  
Website: [bengkaliskab.bps.go.id](http://bengkaliskab.bps.go.id)