

KECAMATAN BANTAN DALAM ANGKA

2016



BADAN PUSAT STATISTIK
KABUPATEN BENGKALIS

KECAMATAN BANTAN DALAM ANGKA

2016



BADAN PUSAT STATISTIK
KABUPATEN BENGKALIS

Kecamatan Bantan Dalam Angka 2016

No. Publikasi : 14080.1608

Katalog : 1102001.1408050

Ukuran Buku : 14,8 cm x 21 cm

Jumlah Halaman : vii + 68 halaman

Naskah:

Badan Pusat Statistik Kabupaten Bengkalis

Gambar Cover oleh:

Badan Pusat Statistik Kabupaten Bengkalis

Ilustrasi Cover:

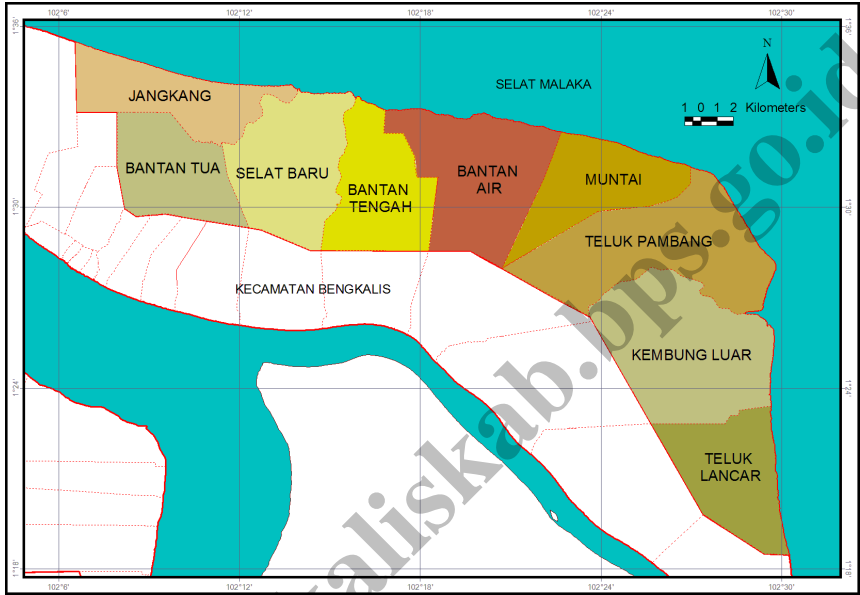
Pantai Selat Baru Kecamatan Bantan

Diterbitkan oleh:

© BPS Kabupaten Bengkalis

Dilarang mengumumkan, mendistribusikan, mengomunikasikan, dan/atau mengandakan sebagian atau seluruh isi buku ini untuk tujuan komersial tanpa izin tertulis dari Badan Pusat Statistik

PETA WILAYAH KECAMATAN BANTAN



KEPALA BPS KABUPATEN BENGKALIS



Guswandi, SST



KATA PENGANTAR

Kecamatan Bantan Dalam Angka 2016 merupakan publikasi tahunan yang diterbitkan oleh BPS Kabupaten Bengkalis. Disadari bahwa publikasi ini belum sepenuhnya memenuhi harapan pihak pemakai data khususnya para perencana, namun diharapkan dapat membantu melengkapi penyusunan rencana pembangunan di Kecamatan Bantan.

Publikasi ini dapat terwujud berkat kerja sama dan bantuan dari berbagai pihak baik instansi pemerintah maupun swasta. Kepada semua pihak yang telah memberikan bantuan disampaikan penghargaan dan terima kasih yang sebesar-besarnya.

Walaupun publikasi ini telah disiapkan sebaik-baiknya, namun disadari masih ada kekurangan dan kesalahan yang terjadi. Untuk perbaikan publikasi ini, tanggapan dan saran yang bersifat konstruktif dari para pemakai sangat diharapkan.

Bengkalis, Juli 2016
Kepala BPS
Kabupaten Bengkalis

Guswandi, SST

DAFTAR ISI

Peta Wilayah Kecamatan Bantan	iii
Kepala BPS Kabupaten Bengkalis	iv
Kata Pengantar	v
Daftar Isi	vi
Penjelasan Umum	vii
1 Geografis	1
2 Pemerintahan	7
3 Penduduk	14
4 Sosial	19
5 Pertanian	49
6 Industri dan Perdagangan	58
7 Transportasi dan Pariwisata	61
8 Keuangan	66

PENJELASAN UMUM/EXPLANATORY NOTES

Tanda-tanda, satuan-satuan, dan lain-lainnya yang digunakan dalam publikasi ini adalah sebagai berikut:

1. TANDA-TANDA/SYMBOLS

Data tidak tersedia	: ...
Tidak ada atau nol	: –
Data dapat diabaikan	: 0
Tanda decimal	: ,
Data tidak dapat ditampilkan	: NA
Angka perkiraan	: ^e
Angka sementara	: x
Angka sangat sementara	: xx
Angka diperbaiki	: r

2. SATUAN/UNITS

hektar (ha)	: 10 000 m ²
kilometer (km)	: 1 000 meter (m)
knot	: 1,8523 km/jam
kuintal	: 100 kg
ton	: 1 000 kg

Satuan lain: buah, dus, butir, helai/lembar, kaleng, batang, pulsa, ton kilometer (ton-km), jam, menit, persen (%).

Perbedaan angka di belakang koma disebabkan oleh pembulatan angka.

GEOGRAFIS

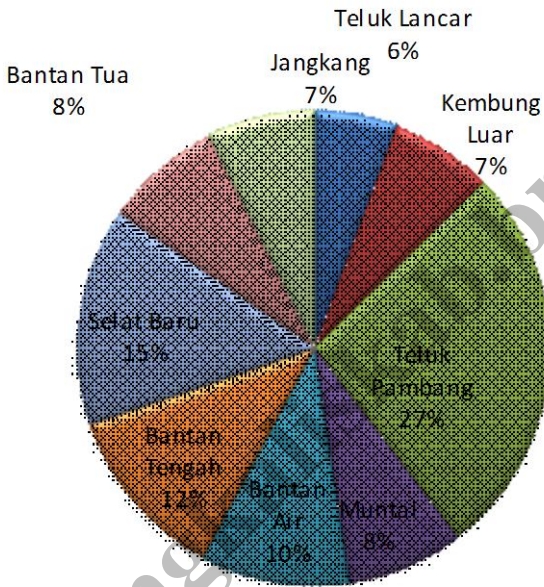
Kecamatan Bantan merupakan salah satu kecamatan yang termasuk dalam wilayah administrasi Kabupaten Bengkalis. Kecamatan Bantan terdiri dari 23 (DuaPuluhTiga) desa dengan ibukota kecamatan berada di Selat Baru.

Secara geografis, kecamatan Bantan berbatasan dengan Selat Malaka disebelah utara dan timur, kecamatan Bengkalis disebelah barat dan selatan. Berdasarkan posisinya tersebut, sebagian besar desa di kecamatan Bantan berada di pesisir pantai, kecuali Desa Bantan Tengah, Bantan Tua, Kembang Baru, Sukamaju, Ulu Pulau, Berancah, Resam Lapis, dan Pasir yang terletak di daratan.

Berdasarkan data dari Badan Pertanahan Nasional Kabupaten Bengkalis, luas wilayah kecamatan Bantan adalah 424,4 km², dengan desa terluas adalah desa Teluk Pambang yang luasnya 114 km² atau sebesar 26.89 % dari luas kecamatan Bantan seluruhnya. Dan desa terkecil adalah desa Teluk Lancar yang luasnya 24 km² atau sebesar 5.66% dari luas keseluruhan.

Desa dengan jarak lurus terjauh dari ibukota kecamatan Bantan adalah desa Teluk Lancar dengan jarak lurus 37 km. Dan jarak terdekat adalah desa Selat Baru sebagai ibukota kecamatan Bantan.

**Persentase Luas Wilayah Kecamatan Menurut
Desa/Kelurahan Tahun 2015**
Wide Area of Sub-Regency by Villages (%), 2015



Desa/Kelurahan <i>Villages</i>	Luas Wilayah <i>Wide Area (km²)</i>	Persentase <i>Percentage (%)</i>
(1)	(2)	(3)
Teluk Lancar	24,00	5,66
Kembung Luar	30,00	7,07
Teluk Pambang	114,00	26,86
Muntai	34,00	8,01
Bantan Air	43,40	10,23
Bantan Tengah	51,00	12,02
Selat Baru	63,00	14,84
Bantan Tua	34,00	8,01
Jangkang	31,00	7,30
Jumlah/Total	424,40	100,00
Sumber	Badan Pertanahan Nasional Kabupaten Bengkalis	
Catatan	Data desa pemekaran belum tersedia	

Tabel 1.2 Jarak Lurus Antara Pusat Pemerintahan
Desa/Kelurahan Dengan Ibukota Kecamatan
Tahun 2015

Desa/Kelurahan <i>Villages</i>	Jarak Lurus <i>Linear Distance (km)</i>
(1)	(2)
Teluk Lancar	37
Kembung Luar	28
Teluk Pambang	23
Muntai	18
Bantan Air	11
Bantan Tengah	5
Selat Baru	0
Bantan Tua	7
Jangkang	9
Kembung Baru	22
Pambang Pesisir	25
Sukamaju	37
Pambang Baru	22
Muntai Barat	16
Bantan Sari	12
Bantan Timur	13
Teluk Papal	9
Ulu Pulau	7
Mentayan	6
Resam Lapis	2
Berancah	2
Pasiran	5
Deluk	8

Sumber : Kantor Camat Bantan

Tabel 1.3 Letak Geografis Desa/ Kelurahan Tahun 2015

Desa/Kelurahan	Letak Geografis Desa/Kelurahan (?)			
	Pesisir/ tepi laut/ pantai	Lembah/ daerah aliran sungai	Lereng/ punggung bukit	Dataran
(1)	(2)	(3)	(4)	(5)
Teluk Lancar	V	-	-	-
Kembung Luar	V	-	-	-
Teluk Pambang	V	-	-	-
Muntai	V	-	-	-
Bantan Air	V	-	-	-
Bantan Tengah	-	-	-	V
Selat Baru	V	-	-	-
Bantan Tua	-	-	-	V
Jangkang	V	-	-	-
Kembung Baru	-	-	-	V
Pambang Pesisir	V	-	-	-
Sukamaju	-	-	-	V
Pambang Baru	V	-	-	-
Muntai Barat	V	-	-	-
Bantan Sari	V	-	-	-
Bantan Timur	V	-	-	-
Teluk Papal	V	-	-	-
Ulu Pulau	-	-	-	V
Mentayan	V	-	-	-
Resam Lapis	-	-	-	V
Berancah	-	-	-	V
Pasiran	-	-	-	V
Deluk	V	-	-	-
Jumlah/Total	15	-	-	8

Sumber : Kantor Camat Bantan

Tabel 1.4 Topografi Desa/Kelurahan Tahun 2015

Desa/Kelurahan <i>Villages</i>	Topografi Desa/ Kelurahan (?)	
	Datar	Berbukit
(1)	(2)	(3)
Teluk Lancar	V	-
Kembung Luar	V	-
Teluk Pambang	V	-
Muntai	V	-
Bantan Air	V	-
Bantan Tengah	V	-
Selat Baru	V	-
Bantan Tua	V	-
Jangkang	V	-
Kembung Baru	V	-
Pambang Pesisir	V	-
Sukamaju	V	-
Pambang Baru	V	-
Muntai Barat	V	-
Bantan Sari	V	-
Bantan Timur	V	-
Teluk Papal	V	-
Ulu Pulau	V	-
Mentayan	V	-
Resam Lapis	V	-
Berancah	V	-
Pasiran	V	-
Deluk	V	-
Jumlah/Total	23	-

Sumber : Kantor Camat Bantan

PEMERINTAHAN

Kecamatan Bantan mempunyai 23 Desa yang sudah definitif, yaitu Desa Teluk Lancar, Kembang Luar, Teluk Pambang, Muntai, Bantan Air, Bantan Tengah, Selat Baru, Bantan Tua, Jangkang, Kembang Baru, Pambang Pesisir, Sukamaju, Pambang Baru, Muntai Barat, Bantan Sari, Bantan Timur, Teluk Papal, Ulu Pulau, Mentayan Resam Lapis, Berancah, Pasiran.

Sampai akhir tahun 2015, terdapat 187 RW dan 495 RT di kecamatan Bantan. Dengan jumlah RW terbanyak berada di desa Bantan Tengah dan Selat Baru dan jumlah RT terbanyak berada di desa Sukamaju.

Tabel 2.2 Nama Kepala Desa/Lurah Menurut
Desa/Kelurahan Tahun 2013
Village Chiefs by Villages, 2013

Desa/Kelurahan <i>Villages</i>	Nama Kepala Desa/Lurah <i>Village Chief</i>
(1)	(2)
Teluk Lancar	Ismail
Kembung Luar	Jumalin, S Thi
Teluk Pambang	Drs. Yuslih (Plt)
Muntai	Junaidi
Bantan Air	Tarmizi
Bantan Tengah	Tamyiz
Selat Baru	H.M. Syufian
Bantan Tua	Aziar Isneri
Jangkang	Kamaruzzaman
Kembung Baru	Mujiono, SP
Pambang Pesisir	Zulkifli
Sukamaju	M. Yusuf
Pambang Baru	Jayusni
Muntai Barat	H. Jamhur
Bantan Sari	Iskandar
Bantan Timur	Iskhak
Teluk Papal	Surip, SP
Ulu Pulau	Slamet Riadi
Mentayan	Manhudi
Resam Lapis	Honest Nazaldi
Berancah	Dady Azral, S.Pi
Pasiran	Zamri
Deluk	Candra Kusuma

Sumber : Kantor Camat Bantan
Source : *Bantan Sub-Regency Office*

Tabel 2.3 Jumlah Perangkat Desa/Kelurahan Menurut Desa/Kelurahan dan Jenis Kelamin Tahun 2013
Number of Village Administrator by Village and Sex, 2013

Desa/Kelurahan <i>Villages</i>	Perangkat Desa <i>Village Administrator</i>		
	Laki-laki <i>Male</i>	Perempuan <i>Female</i>	Jumlah <i>Total</i>
(1)	(2)	(3)	(4)
Teluk Lancar	13	2	15
Kembung Luar	12	3	15
Teluk Pambang	12	3	15
Muntai	12	3	15
Bantan Air	11	6	17
Bantan Tengah	10	5	15
Selat Baru	15	3	18
Bantan Tua	11	4	15
Jangkang	10	4	14
Kembung Baru	5	3	8
Pambang Pesisir	4	3	7
Sukamaju	6	2	8
Pambang Baru	5	3	8
Muntai Barat	4	3	7
Bantan Sari	3	4	7
Bantan Timur	4	4	8
Teluk Papal	4	2	6
Ulu Pulau	5	3	8
Mentayan	4	1	5
Resam Lapis	4	4	8
Berancah	5	3	8
Pasiran	4	1	5
Deluk	4	2	6
Jumlah <i>Total</i>	167	71	238

Sumber : Kantor Camat Bantan

Source : *Bantan Sub-Regency Office*

Tabel 2.4 Desa/Kelurahan Menurut Status Hukum Tahun 2013
Villages by Law Statue, 2013

Desa/Kelurahan <i>Villages</i>	Status Hukum <i>Law Statue</i>			
	Definitif	Persiapan	UPT	PMT
(1)	(2)	(3)	(4)	(5)
Teluk Lancar	√	-	-	-
Kembung Luar	√	-	-	-
Teluk Pambang	√	-	-	-
Muntai	√	-	-	-
Bantan Air	√	-	-	-
Bantan Tengah	√	-	-	-
Selat Baru	√	-	-	-
Bantan Tua	√	-	-	-
Jangkang	√	-	-	-
Kembung Baru	√	-	-	-
Pambang Pesisir	√	-	-	-
Sukamaju	√	-	-	-
Pambang Baru	√	-	-	-
Muntai Barat	√	-	-	-
Bantan Sari	√	-	-	-
Bantan Timur	√	-	-	-
Teluk Papal	√	-	-	-
Ulu Pulau	√	-	-	-
Mentayan	√	-	-	-
Resam Lapis	√	-	-	-
Berancah	√	-	-	-
Pasiran	√	-	-	-
Deluk	√	-	-	-
Jumlah Total	23	-	-	-

Sumber : Kantor Camat Bantan

Source : Bantan Sub-Regency Office

Tabel 2.5 Desa/Kelurahan Menurut Status Pemerintahan
Tahun 2013
Villages by Administration Statue, 2013

Desa/Kelurahan <i>Villages</i>	Status Pemerintahan <i>Administration Statue</i>	
	Desa	Kelurahan
(1)	(2)	(3)
Teluk Lancar	√	-
Kembung Luar	√	-
Teluk Pambang	√	-
Muntai	√	-
Bantan Air	√	-
Bantan Tengah	√	-
Selat Baru	√	-
Bantan Tua	√	-
Jangkang	√	-
Kembung Baru	√	-
Pambang Pesisir	√	-
Sukamaju	√	-
Pambang Baru	√	-
Muntai Barat	√	-
Bantan Sari	√	-
Bantan Timur	√	-
Teluk Papal	√	-
Ulu Pulau	√	-
Mentayan	√	-
Resam Lapis	√	-
Berancah	√	-
Pasiran	√	-
Deluk	√	-
Jumlah Total	23	-

Sumber : Kantor Camat Bantan

Source : *Bantan Sub-Regency Office*

Tabel 2.6 Desa/Kelurahan Menurut Klasifikasi Tahun 2013
Villages by Classification, 2013

Desa/Kelurahan <i>Villages</i>	Klasifikasi <i>Classification</i>		
	Swadaya	Swakarsa	Swasembada
(1)	(2)	(3)	(4)
Teluk Lancar	√	-	-
Kembung Luar	√	-	-
Teluk Pambang	√	-	-
Muntai	√	-	-
Bantan Air	√	-	-
Bantan Tengah	√	-	-
Selat Baru	√	-	-
Bantan Tua	√	-	-
Jangkang	√	-	-
Kembung Baru	√	-	-
Pambang Pesisir	√	-	-
Sukamaju	√	-	-
Pambang Baru	√	-	-
Muntai Barat	√	-	-
Bantan Sari	√	-	-
Bantan Timur	√	-	-
Teluk Papal	√	-	-
Ulu Pulau	√	-	-
Mentayan	√	-	-
Resam Lapis	√	-	-
Berancah	√	-	-
Pasiran	√	-	-
Deluk	√	-	-
Jumlah Total	23	-	-

Sumber : Kantor Camat Bantan

Source : *Bantan Sub-Regency Office*

Tabel 2.7 Jumlah RW dan RT Menurut Desa/Kelurahan
Tahun 2013
Number of RW and RT by Villages, 2013

Desa/Kelurahan <i>Villages</i>	Jumlah <i>Number of</i>	
	RW	RT
(1)	(2)	(3)
Teluk Lancar	4	23
Kembung Luar	8	21
Teluk Pambang	6	18
Muntai	8	16
Bantan Air	12	26
Bantan Tengah	15	32
Selat Baru	15	36
Bantan Tua	6	21
Jangkang	8	11
Kembung Baru	6	19
Pambang Pesisir	6	25
Sukamaju	10	38
Pambang Baru	7	22
Muntai Barat	5	11
Bantan Sari	6	15
Bantan Timur	8	20
Teluk Papal	11	24
Ulu Pulau	10	22
Mentayan	6	16
Resam Lapis	7	17
Berancah	13	35
Pasiran	3	12
Deluk	7	15
Jumlah <i>Total</i>	187	495

Sumber : Kantor Camat Bantan

Source : Bantan Sub-Regency Office

BAB III

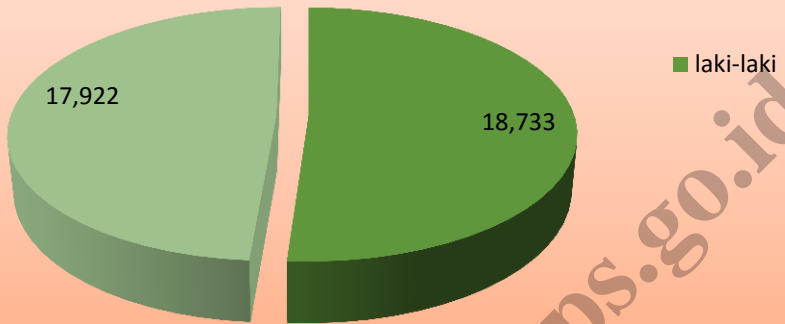
PENDUDUK

Jumlah penduduk kecamatan Bantan pada tahun 2015 berjumlah 39.044 jiwa, yang terdiri dari 19.793 jiwa laki-laki dan 19.251 jiwa perempuan. Dengan sex ratio sebesar 103, menunjukkan tidak adanya perbedaan yang sangat besar untuk komposisi jumlah penduduk laki-laki dan perempuan, karena dalam 100 orang perempuan terdapat 103 orang laki-laki.

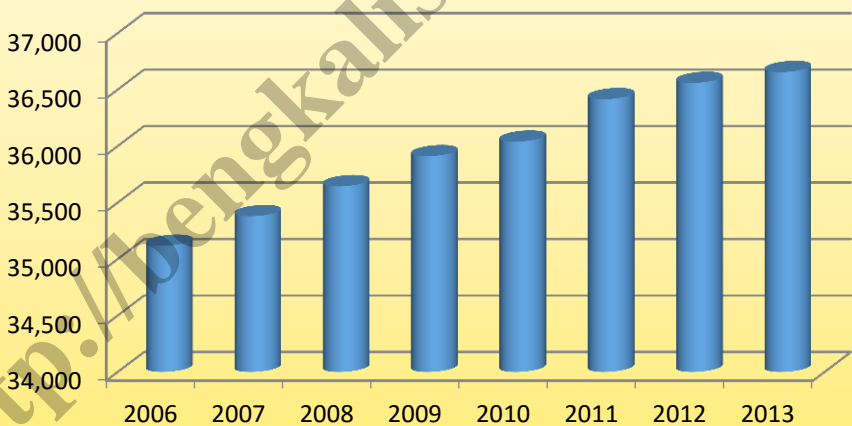
Dengan luas wilayah kecamatan Bantan 424,4 km², dan jumlah penduduknya 39.044 jiwa, menghasilkan kepadatan penduduk sebesar 92, yang artinya dalam setiap 1 km² dihuni oleh sekitar 92 orang.

<http://bengkaliskab.bps.go.id>

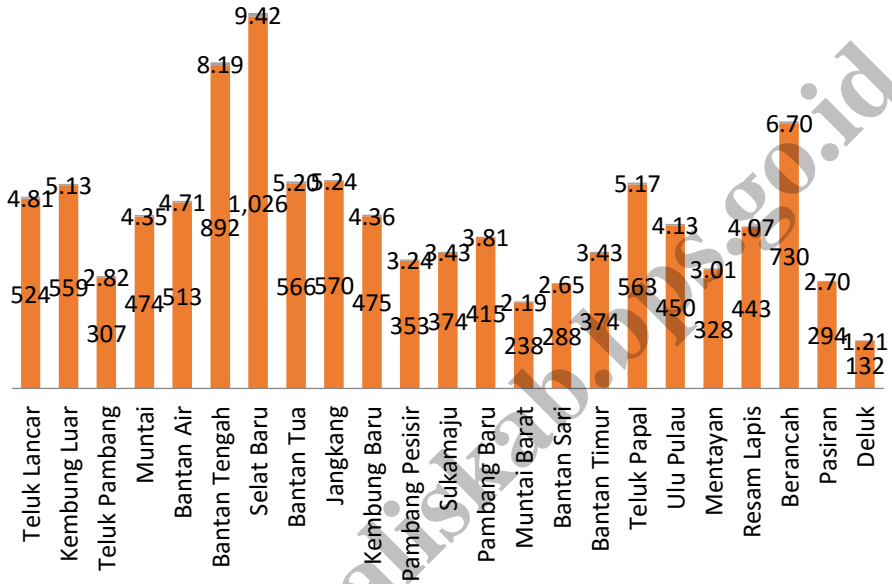
Persentase Penduduk Bantan Menurut Jenis Kelamin Tahun 2013
Bantan Percentage of Population by Sex, 2013



Jumlah Penduduk Kecamatan Bantan Tahun 2006-2013
Total Population of Bantan Sub-Regency, 2006-2013



Jumlah Keluarga Menurut Desa/Kelurahan 2013
Number of Family by Villages, 2013



Tabel 3.1

Rasio Jenis Kelamin Penduduk Kecamatan Bantan
Tahun 2006 - 2012
Sex Ratio of Bantan Sub-Regency, 2006 - 2012

Tahun	Laki-laki <i>Male</i>	Perempuan <i>Female</i>	Jumlah <i>Total</i>	Rasio Jenis Kelamin <i>Sex Ratio</i>
(1)	(2)	(3)	(4)	(5)
2006	17.937	17.180	35.117	104
2007	18.053	17.326	35.379	104
2008	18.170	17.474	35.644	104
2009	18.288	17.622	35.910	104
2010	18.382	17.657	36.039	104
2011	18.573	17.842	36.415	104
2012	18.645	17.914	36.559	104
2013	18.733	17.922	36.655	105

Sumber : Badan Pusat Statistik Kabupaten Bengkalis

Source : BPS - Statistics Bengkalis Regency

Tabel 3.2 Jumlah Warga Menurut Desa/Kelurahan Tahun 2013
Number of Residents by Villages, 2013

Desa/Kelurahan <i>Villages</i>	Jenis Kelamin Sex		Jumlah <i>Total</i>
	Laki-laki <i>Male</i>	Perempuan <i>Female</i>	
(1)	(2)	(3)	(4)
Teluk Lancar	1.031	971	2.002
Kembung Luar	1.075	965	2.040
Teluk Pambang	499	514	1.013
Muntai	842	800	1.642
Bantan Air	917	839	1.756
Bantan Tengah	1.053	1.512	2.565
Selat Baru	1.723	2.103	3.826
Bantan Tua	1.030	1.170	2.200
Jangkang	1.185	1.070	2.255
Kembung Baru	976	902	1.878
Pambang Pesisir	674	652	1.326
Sukamaju	1.085	994	2.079
Pambang Baru	781	678	1.459
Muntai Barat	449	415	864
Bantan Sari	555	541	1.096
Bantan Timur	675	632	1.307
Teluk Papal	1.100	963	2.063
Ulu Pulau	817	745	1.562
Mentayan	573	517	1.090
Resam Lapis	754	761	1.515
Berancah	1.362	1.231	2.593
Pasiran	586	548	1.134
Deluk	615	553	1.168
Jumlah <i>Total</i>	20.357	20.076	40.433

Sumber : Kantor Desa Kec. Bantan

Source : Bantan Sub Distric Office

Tabel 3.3 Jumlah Warga Menurut Kelompok Umur Tahun 2013
Residents by Age Group, 2013

Kelompok Umur <i>Age Group</i>	Jumlah Penduduk <i>Population</i>		
	Laki-laki <i>Male</i>	Perempuan <i>Female</i>	Jumlah <i>Total</i>
(1)	(2)	(3)	(4)
0-4	1.739	1.616	3.355
5-9	1.826	1.792	3.618
10-14	1.724	1.898	3.622
15-19	1.595	1.774	3.369
20-24	1.648	1.655	3.303
25-29	2.013	1.842	3.855
30-34	1.998	1.693	3.691
35-39	1.419	1.579	2.998
40-44	1.694	1.604	3.298
45-49	1.137	1.215	2.352
50-54	1.049	984	2.033
55-59	824	774	1.598
60-64	672	596	1.268
65-69	438	438	876
70-74	298	327	625
75+	283	289	572
Jumlah Total	20.357	20.076	40.433

Sumber : Kantor Desa Kec. Bantan

Source : Bantan Sub Distric Office

Tabel 3.4 Jumlah Keluarga Menurut Desa/Kelurahan
Tahun 2013
Number of Family by Villages, 2013

Desa/Kelurahan <i>Villages</i>	Jumlah Keluarga <i>Number of Family</i>	Persentase <i>Percentage (%)</i>
(1)	(2)	(3)
Teluk Lancar	524	4,81
Kembung Luar	559	5,13
Teluk Pambang	307	2,82
Muntai	474	4,35
Bantan Air	513	4,71
Bantan Tengah	892	8,19
Selat Baru	1.026	9,42
Bantan Tua	566	5,20
Jangkang	570	5,24
Kembung Baru	475	4,36
Pambang Pesisir	353	3,24
Sukamaju	374	3,43
Pambang Baru	415	3,81
Muntai Barat	238	2,19
Bantan Sari	288	2,65
Bantan Timur	374	3,43
Teluk Papal	563	5,17
Ulu Pulau	450	4,13
Mentayan	328	3,01
Resam Lapis	443	4,07
Berancah	730	6,70
Pasiran	294	2,70
Deluk	132	1,21
Jumlah Total	10.888	100,00

Sumber : Kantor Desa Kec. Bantan

Source : *Bantan Sub Distric Office*

Tabel 3.5 Rata-Rata Jumlah Warga per Keluarga Menurut
Desa/Kelurahan Tahun 2013
Average Residents per Family by Villages, 2013

Desa/Kelurahan <i>Villages</i>	Jumlah Penduduk <i>Population</i>	Jumlah Keluarga <i>Number of Family</i>	Rata-rata <i>Average</i>
(1)	(2)	(3)	(4)
Teluk Lancar	2.002	524	4
Kembung Luar	2.040	559	4
Teluk Pambang	1.013	307	3
Muntai	1.642	474	3
Bantan Air	1.756	513	3
Bantan Tengah	2.565	892	3
Selat Baru	3.826	1.026	4
Bantan Tua	2.200	566	4
Jangkang	2.255	570	4
Kembung Baru	1.878	475	4
Pambang Pesisir	1.326	353	4
Sukamaju	2.079	374	6
Pambang Baru	1.459	415	4
Muntai Barat	864	238	4
Bantan Sari	1.096	288	4
Bantan Timur	1.307	374	3
Teluk Papal	2.063	563	4
Ulu Pulau	1.562	450	3
Mentayan	1.090	328	3
Resam Lapis	1.515	443	3
Berancah	2.593	730	4
Pasiran	1.134	294	4
Deluk	1.168	132	9
Jumlah Total	40.433	10.888	4

Sumber : Kantor Desa Kec. Bantan

Source : Bantan Sub Distric Office

SOSIAL

Padatahun 2013, kecamatan Bantan memiliki 18 TK 32 SD, 8 SMP, dan3 SMA. DimanaTidakadapenambahanjumlahSD,SMPdanSMA jikadibandingkandengantahunlalu.

Jikadilihtadarirasiojumlah murid terhadap guru untukmasing-masingtingkatpendidikan, TK memilikirasiojumlahmurid terhadap guru sebesar5,93sedangkan SD, SMP, danSMA berturut-turutadalah10,09,8,30dan10,42. Dimanasemakinbesarrasio, makasemakinbanyak murid yang harusdibimbingolehseorang guru.

KecamatanBantan juga memiliki4 MI9 MTsdan6 MA yang tersebar di 9desa/kelurahan. Selainitu juga memiliki37 MDA,2Ponpesdantidakmemiliki SLBsertaSeminari.

Untuksaranakesehatan, kecamatanBantanmemilikiduapuskesmasdandelapanpuskesmaspembantu (pustu) dengantenagakesehatannyasebanyak22 orang, yaitu3 orang dokterumum 1 orang doktergigi, dan18orang bidan.

Untuksaranaibadah, kecamatanBantanmemiliki70mesjid, 78mushola, 3gerejadan5wihara/klenteng.

Tabel 4.1 Jumlah Taman Kanak-Kanak Menurut Desa/Kelurahan
Tahun 2013
Number of Kindergarten School by Villages, 2013

Desa/Kelurahan <i>Villages</i>	Jumlah TK <i>Number of KS</i>		
	Negeri <i>State</i>	Swasta <i>Private</i>	Jumlah <i>Total</i>
(1)	(2)	(3)	(4)
Teluk Lancar	0	2	2
Kembung Luar	0	1	1
Teluk Pambang	0	1	1
Muntai	0	1	1
Bantan Air	0	4	4
Bantan Tengah	0	4	4
Selat Baru	1	2	3
Bantan Tua	0	1	1
Jangkang	0	1	1
Jumlah <i>Total</i>	1	17	18

Sumber : UPTD Pendidikan, Pemuda, dan Olahraga Kecamatan Bantan

Source : *Bantan Sub-Regency Branch Office of Education, Youth, and Sport Service*

Catatan : Data desa pemekaran belum tersedia
Note : *Divided Villages data are not yet available*

Tabel Jumlah Murid Taman Kanak-Kanak Menurut
 4.2.1 Desa/Kelurahan Tahun 2013
Number of Kindergarten Student by Villages, 2013

Desa/Kelurahan <i>Villages</i>	Jumlah Murid <i>Number of Student</i>		
	Negeri <i>State</i>	Swasta <i>Private</i>	Jumlah <i>Total</i>
(1)	(2)	(3)	(4)
Teluk Lancar	0	27	27
Kembung Luar	0	30	30
Teluk Pambang	0	40	40
Muntai	0	18	18
Bantan Air	0	101	101
Bantan Tengah	0	124	124
Selat Baru	55	110	165
Bantan Tua	0	37	37
Jangkang	0	14	14
Jumlah <i>Total</i>	55	501	556

Sumber : UPTD Pendidikan, Pemuda, dan Olahraga Kecamatan Bantan

Source : *Bantan Sub-Regency Branch Office of Education, Youth, and Sport Service*

Catatan
 Note : Data desa pemekaran belum tersedia
Divided Villages data are not yet available

Tabel 4.2.2 Jumlah Murid Taman Kanak-Kanak Menurut Desa/Kelurahan dan Jenis Kelamin Tahun 2013
Number of Kindergarten Student by Villages and Sex, 2013

Desa/Kelurahan <i>Villages</i>	Jumlah Murid <i>Number of Student</i>		
	Laki-laki <i>Male</i>	Perempuan <i>Female</i>	Jumlah <i>Total</i>
(1)	(2)	(3)	(4)
Teluk Lancar	12	15	27
Kembung Luar	16	14	30
Teluk Pambang	19	21	40
Muntai	10	8	18
Bantan Air	57	44	101
Bantan Tengah	71	53	124
Selat Baru	83	72	155
Bantan Tua	19	18	37
Jangkang	9	5	14
Jumlah Total	296	250	546

Sumber : UPTD Pendidikan, Pemuda, dan Olahraga Kecamatan Bantan

Source : *Bantan Sub-Regency Branch Office of Education, Youth, and Sport Service*

Catatan
 Note : Data desa pemekaran belum tersedia
Divided Villages data are not yet available

Tabel 4.3.1 Jumlah Guru Taman Kanak-Kanak Menurut
Desa/Kelurahan Tahun 2013
Number of Kindergarten Teacher by Villages, 2013

Desa/Kelurahan <i>Villages</i>	Jumlah Guru <i>Number of Teacher</i>		
	Negeri <i>State</i>	Swasta <i>Private</i>	Jumlah <i>Total</i>
(1)	(2)	(3)	(4)
Teluk Lancar	0	8	8
Kembung Luar	0	4	4
Teluk Pambang	0	6	6
Muntai	0	3	3
Bantan Air	0	19	19
Bantan Tengah	0	19	19
Selat Baru	10	12	22
Bantan Tua	0	5	5
Jangkang	0	5	5
Jumlah <i>Total</i>	10	81	91

Sumber : UPTD Pendidikan, Pemuda, dan Olahraga Kecamatan Bantan

Source : *Bantan Sub-Regency Branch Office of Education, Youth, and Sport Service*

Catatan
Note : Data desa pemekaran belum tersedia
Divided Villages data are not yet available

Tabel 4.3.2 Jumlah Guru Taman Kanak-Kanak Menurut Desa/Kelurahan dan Jenis Kelamin Tahun 2013
Number of Kindergarten Teacher by Villages and Sex, 2013

Desa/Kelurahan <i>Villages</i>	Jumlah Guru <i>Number of Teacher</i>		
	Laki-laki <i>Male</i>	Perempuan <i>Female</i>	Jumlah <i>Total</i>
(1)	(2)	(3)	(4)
Teluk Lancar	1	8	9
Kembung Luar	0	4	4
Teluk Pambang	0	5	5
Muntai	0	3	3
Bantan Air	1	18	19
Bantan Tengah	1	19	20
Selat Baru	0	22	22
Bantan Tua	1	4	5
Jangkang	0	5	5
Jumlah <i>Total</i>	4	88	92

Sumber : UPTD Pendidikan, Pemuda, dan Olahraga Kecamatan Bantan

Source : Bantan Sub-Regency Branch Office of Education, Youth, and Sport Service

Catatan : Data desa pemekaran belum tersedia

Note : *Divided Villages data are not yet available*

Tabel 4.4 Rasio Murid Terhadap Guru Taman Kanak-Kanak
Menurut Desa/Kelurahan Tahun 2013
*Student to Teacher Ratio of Kindergarten School by
Villages, 2013*

Desa/Kelurahan <i>Villages</i>	Jumlah <i>Number of</i>		Rasio <i>Ratio</i>
	Murid <i>Student</i>	Guru <i>Teacher</i>	
(1)	(2)	(3)	(4)
Teluk Lancar	27	9	3,00
Kembung Luar	30	4	7,50
Teluk Pambang	40	5	8,00
Muntai	18	3	6,00
Bantan Air	101	19	5,32
Bantan Tengah	124	20	6,20
Selat Baru	155	22	7,05
Bantan Tua	37	5	7,40
Jangkang	14	5	2,80
Jumlah Total	546	92	5,93

Sumber : UPTD Pendidikan, Pemuda, dan Olahraga Kecamatan Bantan

Source : *Bantan Sub-Regency Branch Office of Education, Youth, and Sport Service*

Catatan Data desa pemekaran belum tersedia

Note *Divided Villages data are not yet available*

Tabel 4.5 Jumlah Sekolah Dasar Menurut Desa/Kelurahan
Tahun 2013
Number of Elementary School by Villages, 2013

Desa/Kelurahan <i>Villages</i>	Jumlah SD <i>Number of ES</i>		
	Negeri <i>State</i>	Swasta <i>Private</i>	Jumlah <i>Total</i>
(1)	(2)	(3)	(4)
Teluk Lancar	3	0	3
Kembung Luar	4	0	4
Teluk Pambang	6	0	6
Muntai	2	0	2
Bantan Air	4	0	4
Bantan Tengah	4	0	4
Selat Baru	5	0	5
Bantan Tua	2	0	2
Jangkang	2	0	2
Jumlah <i>Total</i>	32	0	32

Sumber : UPTD Pendidikan, Pemuda, dan Olahraga Kecamatan Bantan

Source : *Bantan Sub-Regency Branch Office of Education, Youth, and Sport Service*

Catatan : Data desa pemekaran belum tersedia

Note : *Divided Villages data are not yet available*

Tabel Jumlah Murid Sekolah Dasar Menurut Desa/Kelurahan
 4.6.1 Tahun 2013
Number of Elementary Student by Villages, 2013

Desa/Kelurahan <i>Villages</i>	Jumlah Murid <i>Number of Student</i>		
	Negeri <i>State</i>	Swasta <i>Private</i>	Jumlah <i>Total</i>
(1)	(2)	(3)	(4)
Teluk Lancar	225	0	225
Kembung Luar	475	0	475
Teluk Pambang	651	0	651
Muntai	230	0	230
Bantan Air	666	0	666
Bantan Tengah	522	0	522
Selat Baru	765	0	765
Bantan Tua	434	0	434
Jangkang	278	0	278
Jumlah Total	4.246	0	4.246

Sumber : UPTD Pendidikan, Pemuda, dan Olahraga Kecamatan Bantan

Source : *Bantan Sub-Regency Branch Office of Education, Youth, and Sport Service*

Catatan : Data desa pemekaran belum tersedia
 Note : *Divided Villages data are not yet available*

Tabel 4.6.2 Jumlah Murid Sekolah Dasar Menurut Desa/Kelurahan dan Jenis Kelamin Tahun 2013
Number of Elementary Student by Villages and Sex, 2013

Desa/Kelurahan <i>Villages</i>	Jumlah Murid <i>Number of Student</i>		
	Laki-laki <i>Male</i>	Perempuan <i>Female</i>	Jumlah <i>Total</i>
(1)	(2)	(3)	(4)
Teluk Lancar	116	109	225
Kembung Luar	264	211	475
Teluk Pambang	342	309	651
Muntai	127	103	230
Bantan Air	367	299	666
Bantan Tengah	258	264	522
Selat Baru	395	370	765
Bantan Tua	213	221	434
Jangkang	154	124	278
Jumlah Total	2.236	2.010	4.246

Sumber : UPTD Pendidikan, Pemuda, dan Olahraga Kecamatan Bantan

Source : *Bantan Sub-Regency Branch Office of Education, Youth, and Sport Service*

Catatan : Data desa pemekaran belum tersedia
 Note : *Divided Villages data are not yet available*

Tabel Jumlah Guru Sekolah Dasar Menurut Desa/Kelurahan
 4.7.1 Tahun 2013
Number of Elementary Teacher by Villages, 2013

Desa/Kelurahan <i>Villages</i>	Jumlah Guru <i>Number of Teacher</i>		
	Negeri <i>State</i>	Swasta <i>Private</i>	Jumlah <i>Total</i>
(1)	(2)	(3)	(4)
Teluk Lancar	10	20	30
Kembung Luar	30	22	52
Teluk Pambang	40	24	64
Muntai	17	6	23
Bantan Air	35	24	59
Bantan Tengah	38	16	54
Selat Baru	47	24	71
Bantan Tua	29	10	39
Jangkang	22	7	29
Jumlah <i>Total</i>	268	153	421

Sumber : UPTD Pendidikan, Pemuda, dan Olahraga Kecamatan Bantan

Source : *Bantan Sub-Regency Branch Office of Education, Youth, and Sport Service*

Catatan : Data desa pemekaran belum tersedia

Note : *Divided Villages data are not yet available*

Tabel Jumlah Guru Sekolah Dasar Menurut Desa/Kelurahan
 4.7.2 Tahun 2013
Number of Elementary Teacher by Villages, 2013

Desa/Kelurahan <i>Villages</i>	Jumlah Guru <i>Number of Teacher</i>		
	Laki-laki <i>Male</i>	Perempuan <i>Female</i>	Jumlah <i>Total</i>
(1)	(2)	(3)	(4)
Teluk Lancar	14	16	30
Kembung Luar	26	26	52
Teluk Pambang	23	41	64
Muntai	5	18	23
Bantan Air	25	34	59
Bantan Tengah	31	23	54
Selat Baru	26	45	71
Bantan Tua	9	30	39
Jangkang	15	14	29
Jumlah <i>Total</i>	174	247	421

Sumber : UPTD Dinas Pendidikan, Pemuda, dan Olahraga Kecamatan Bantan

Source : *Bantan Sub-Regency Branch Office of Education, Youth, and Sport Service*

Catatan : Data desa pemekaran belum tersedia

Note : *Divided Villages data are not yet available*

Tabel 4.8 Rasio Murid Terhadap Guru Sekolah Dasar Menurut
Desa/Kelurahan Tahun 2013
*Student to Teacher Ratio of Elementary School by
Villages, 2013*

Desa/Kelurahan <i>Villages</i>	Jumlah <i>Number of</i>		Rasio <i>Ratio</i>
	Murid <i>Student</i>	Guru <i>Teacher</i>	
(1)	(2)	(3)	(4)
Teluk Lancar	225	30	7,50
Kembung Luar	475	52	9,13
Teluk Pambang	651	64	10,17
Muntai	230	23	10,00
Bantan Air	666	59	11,29
Bantan Tengah	522	54	9,67
Selat Baru	765	71	10,77
Bantan Tua	434	39	11,13
Jangkang	278	29	9,59
Jumlah Total	4.246	421	10,09

Sumber : UPTD Dinas Pendidikan, Pemuda, dan Olahraga Kecamatan Bantan

Source : *Bantan Sub-Regency Branch Office of Education, Youth, and Sport Service*

Catatan
Note : Data desa pemekaran belum tersedia
Divided Villages data are not yet available

Tabel 4.9 Jumlah Sekolah Lanjutan Tingkat Pertama Menurut Desa/Kelurahan Tahun 2013
Number of Junior High School by Villages, 2013

Desa/Kelurahan <i>Villages</i>	Jumlah SLTP <i>Number of JHS</i>		
	Negeri <i>State</i>	Swasta <i>Private</i>	Jumlah <i>Total</i>
(1)	(2)	(3)	(4)
Teluk Lancar	1	0	1
Kembung Luar	1	0	1
Teluk Pambang	1	0	1
Muntai	1	0	1
Bantan Air	1	0	1
Bantan Tengah	1	0	1
Selat Baru	1	0	1
Bantan Tua	1	0	1
Jangkang	0	0	0
Jumlah <i>Total</i>	8	0	8

Sumber : UPTD Dinas Pendidikan, Pemuda, dan Olahraga Kecamatan Bantan

Source : *Bantan Sub-Regency Branch Office of Education, Youth, and Sport Service*

Catatan : Data desa pemekaran belum tersedia

Note : *Divided Villages data are not yet available*

Tabel Jumlah Murid Sekolah Lanjutan Tingkat Pertama
 4.10.1 Menurut Desa/Kelurahan Tahun 2013
Number of Junior High Student by Villages, 2013

Desa/Kelurahan <i>Villages</i>	Jumlah Murid <i>Number of Student</i>		
	Negeri <i>State</i>	Swasta <i>Private</i>	Jumlah <i>Total</i>
(1)	(2)	(3)	(4)
Teluk Lancar	70	0	70
Kembung Luar	148	0	148
Teluk Pambang	170	0	170
Muntai	109	0	109
Bantan Air	96	0	96
Bantan Tengah	235	0	235
Selat Baru	179	0	179
Bantan Tua	164	0	164
Jangkang	0	0	0
Jumlah <i>Total</i>	1.171	0	1.171

Sumber : UPTD Dinas Pendidikan, Pemuda, dan Olahraga Kecamatan Bantan

Source : *Bantan Sub-Regency Branch Office of Education, Youth, and Sport Service*

Catatan : Data desa pemekaran belum tersedia

Note : *Divided Villages data are not yet available*

Tabel Jumlah Murid Sekolah Lanjutan Tingkat Pertama
 4.10.2 Menurut Desa/Kelurahan dan Jenis Kelamin Tahun 2013
*Number of Junior High Student by Villages and Sex,
 2013*

Desa/Kelurahan <i>Villages</i>	Jumlah Murid <i>Number of Student</i>		
	Laki-laki <i>Male</i>	Perempuan <i>Female</i>	Jumlah <i>Total</i>
(1)	(2)	(3)	(4)
Teluk Lancar	34	36	70
Kembung Luar	73	75	148
Teluk Pambang	86	84	170
Muntai	53	56	109
Bantan Air	44	52	96
Bantan Tengah	113	122	235
Selat Baru	103	76	179
Bantan Tua	89	75	164
Jangkang	0	0	0
Jumlah Total	595	576	1.171

Sumber : UPTD Dinas Pendidikan, Pemuda, dan Olahraga Kecamatan Bantan

Source : *Bantan Sub-Regency Branch Office of Education, Youth, and Sport Service*

Catatan : Data desa pemekaran belum tersedia

Note : *Divided Villages data are not yet available*

Tabel 4.11.1 Jumlah Guru Sekolah Lanjutan Tingkat Pertama Menurut Desa/Kelurahan Tahun 2013
Number of Junior High Teacher by Villages, 2013

Desa/Kelurahan <i>Villages</i>	Jumlah Guru <i>Number of Teacher</i>		
	Negeri <i>State</i>	Swasta <i>Private</i>	Jumlah <i>Total</i>
(1)	(2)	(3)	(4)
Teluk Lancar	1	10	11
Kembung Luar	12	5	17
Teluk Pambang	12	4	16
Muntai	1	13	14
Bantan Air	8	8	16
Bantan Tengah	16	3	19
Selat Baru	18	9	27
Bantan Tua	12	9	21
Jangkang	0	0	0
Jumlah <i>Total</i>	80	61	141

Sumber : UPTD Dinas Pendidikan, Pemuda, dan Olahraga Kecamatan Bantan

Source : *Bantan Sub-Regency Branch Office of Education, Youth, and Sport Service*

Catatan : Data desa pemekaran belum tersedia

Note : *Divided Villages data are not yet available*

Tabel 4.11.2 Jumlah Guru Sekolah Lanjutan Tingkat Pertama Menurut Desa/Kelurahan dan Jenis Kelamin Tahun 2013
Number of Junior High Teacher by Villages and Sex, 2013

Desa/Kelurahan <i>Villages</i>	Jumlah Guru <i>Number of Teacher</i>		
	Laki-laki <i>Male</i>	Perempuan <i>Female</i>	Jumlah <i>Total</i>
(1)	(2)	(3)	(4)
Teluk Lancar	4	7	11
Kembung Luar	9	8	17
Teluk Pambang	6	10	16
Muntai	2	11	13
Bantan Air	9	7	16
Bantan Tengah	11	9	20
Selat Baru	10	17	27
Bantan Tua	8	8	16
Jangkang	0	0	0
Jumlah Total	59	77	136

Sumber : UPTD Dinas Pendidikan, Pemuda, dan Olahraga Kecamatan Bantan

Source : *Bantan Sub-Regency Branch Office of Education, Youth, and Sport Service*

Catatan : Data desa pemekaran belum tersedia

Note : *Divided Villages data are not yet available*

Tabel Rasio Murid Terhadap Guru Sekolah Lanjutan Tingkat
 4.12 Pertama Menurut Desa/Kelurahan Tahun 2013
*Student to Teacher Ratio of Junior High School by
 Villages, 2013*

Desa/Kelurahan <i>Villages</i>	Jumlah <i>Number of</i>		Rasio <i>Ratio</i>
	Murid <i>Student</i>	Guru <i>Teacher</i>	
(1)	(2)	(3)	(4)
Teluk Lancar	70	11	6,36
Kembung Luar	148	17	8,71
Teluk Pambang	170	16	10,63
Muntai	109	14	7,79
Bantan Air	96	16	6,00
Bantan Tengah	235	19	12,37
Selat Baru	179	27	6,63
Bantan Tua	164	21	7,81
Jangkang	0	0	0,00
Jumlah <i>Total</i>	1.171	141	8,30

Sumber : UPTD Dinas Pendidikan, Pemuda, dan Olahraga Kecamatan Bantan

Source : *Bantan Sub-Regency Branch Office of Education, Youth, and Sport Service*

Catatan : Data desa pemekaran belum tersedia

Note : *Divided Villages data are not yet available*

Tabel 4.13 Jumlah Sekolah Menengah Umum Menurut Desa/Kelurahan Tahun 2013
Number of Senior High School by Villages, 2013

Desa/Kelurahan <i>Villages</i>	Jumlah SMU <i>Number of SHS</i>		
	Negeri <i>State</i>	Swasta <i>Private</i>	Jumlah <i>Total</i>
(1)	(2)	(3)	(4)
Teluk Lancar	1	0	1
Kembung Luar	0	0	0
Teluk Pambang	1	0	1
Muntai	0	0	0
Bantan Air	0	0	0
Bantan Tengah	0	0	0
Selat Baru	1	0	1
Bantan Tua	0	0	0
Jangkang	0	0	0
Jumlah <i>Total</i>	3	0	3

Sumber : UPTD Dinas Pendidikan, Pemuda, dan Olahraga Kecamatan Bantan

Source : *Bantan Sub-Regency Branch Office of Education, Youth, and Sport Service*

Catatan : Data desa pemekaran belum tersedia

Note : *Divided Villages data are not yet available*

Tabel Jumlah Murid Sekolah Menengah Umum Menurut
 4.14.1 Desa/Kelurahan Tahun 2013
Number of Senior High Student by Villages, 2013

Desa/Kelurahan <i>Villages</i>	Jumlah Murid <i>Number of Student</i>		
	Negeri <i>State</i>	Swasta <i>Private</i>	Jumlah <i>Total</i>
(1)	(2)	(3)	(4)
Teluk Lancar	83	0	83
Kembung Luar	0	0	0
Teluk Pambang	237	-	237
Muntai	0	0	0
Bantan Air	0	0	0
Bantan Tengah	0	0	0
Selat Baru	525	-	525
Bantan Tua	0	0	0
Jangkang	0	0	0
Jumlah <i>Total</i>	845	0	845

Sumber : UPTD Dinas Pendidikan, Pemuda, dan Olahraga Kecamatan Bantan

Source : *Bantan Sub-Regency Branch Office of Education, Youth, and Sport Service*

Catatan : Data desa pemekaran belum tersedia

Note : *Divided Villages data are not yet available*

Tabel Jumlah Murid Sekolah Menengah Umum Menurut
 4.14.2 Desa/Kelurahan dan Jenis Kelamin Tahun 2013
*Number of Senior High Student by Villages and Sex,
 2013*

Desa/Kelurahan <i>Villages</i>	Jumlah Murid <i>Number of Student</i>		
	Laki-laki <i>Male</i>	Perempuan <i>Female</i>	Jumlah <i>Total</i>
(1)	(2)	(3)	(4)
Teluk Lancar	44	39	83
Kembung Luar	0	0	0
Teluk Pambang	112	125	237
Muntai	0	0	0
Bantan Air	0	0	0
Bantan Tengah	0	0	0
Selat Baru	238	287	525
Bantan Tua	0	0	0
Jangkang	0	0	0
Jumlah Total	394	451	845

Sumber : UPTD Dinas Pendidikan, Pemuda, dan Olahraga Kecamatan Bantan

Source : Bantan Sub-Regency Branch Office of Education, Youth, and Sport Service

Catatan : Data desa pemekaran belum tersedia

Note : *Divided Villages data are not yet available*

Tabel Jumlah Guru Sekolah Menengah Umum Menurut
 4.15.1 Desa/Kelurahan Tahun 2013
Number of Senior High Teacher by Villages, 2013

Desa/Kelurahan <i>Villages</i>	Jumlah Guru <i>Number of Teacher</i>		
	Negeri <i>State</i>	Swasta <i>Private</i>	Jumlah <i>Total</i>
(1)	(2)	(3)	(4)
Teluk Lancar	0	19	19
Kembung Luar	0	0	0
Teluk Pambang	13	12	25
Muntai	0	0	0
Bantan Air	0	0	0
Bantan Tengah	0	0	0
Selat Baru	31	10	41
Bantan Tua	0	0	0
Jangkang	0	0	0
Jumlah <i>Total</i>	44	41	85

Sumber : UPTD Dinas Pendidikan, Pemuda, dan Olahraga Kecamatan Bantan

Source : *Bantan Sub-Regency Branch Office of Education, Youth, and Sport Service*

Catatan : Data desa pemekaran belum tersedia

Note : *Divided Villages data are not yet available*

Tabel Jumlah Guru Sekolah Menengah Umum Menurut
 4.15.2 Desa/Kelurahan dan Jenis Kelamin Tahun 2013
*Number of Senior High Teacher by Villages and Sex,
 2013*

Desa/Kelurahan <i>Villages</i>	Jumlah Guru <i>Number of Teacher</i>		
	Laki-laki <i>Male</i>	Perempuan <i>Female</i>	Jumlah <i>Total</i>
(1)	(2)	(3)	(4)
Teluk Lancar	10	10	20
Kembung Luar	0	0	0
Teluk Pambang	12	13	25
Muntai	0	0	0
Bantan Air	0	0	0
Bantan Tengah	0	0	0
Selat Baru	24	17	41
Bantan Tua	0	0	0
Jangkang	0	0	0
Jumlah Total	46	40	86

Sumber : UPTD Dinas Pendidikan, Pemuda, dan Olahraga Kecamatan Bantan

Source : *Bantan Sub-Regency Branch Office of Education, Youth, and Sport Service*

Catatan : Data desa pemekaran belum tersedia
 Note : *Divided Villages data are not yet available*

Tabel 4.16 Rasio Murid Terhadap Guru Sekolah Menengah Umum Menurut Desa/Kelurahan Tahun 2013
Student to Teacher Ratio of Senior High School by Villages, 2013

Desa/Kelurahan <i>Villages</i>	Jumlah <i>Number of</i>		Rasio <i>Ratio</i>
	Murid <i>Student</i>	Guru <i>Teacher</i>	
(1)	(2)	(3)	(4)
Teluk Lancar	97	19	5,11
Kembung Luar	0	0	0
Teluk Pambang	287	26	11,04
Muntai	0	0	0
Bantan Air	0	0	0
Bantan Tengah	0	0	0
Selat Baru	502	40	12,55
Bantan Tua	0	0	0
Jangkang	0	0	0
Jumlah Total	886	85	10,42

Sumber : UPTD Dinas Pendidikan, Pemuda, dan Olahraga Kecamatan Bantan

Source : *Bantan Sub-Regency Branch Office of Education, Youth, and Sport Service*

Catatan : Data desa pemekaran belum tersedia
 Note : *Divided Villages data are not yet available*

Tabel Jumlah Madrasah Menurut Desa/Kelurahan Tahun 2013
 4.17 *Number of Islamic School by Villages, 2013*

Desa/Kelurahan <i>Villages</i>	Jumlah Madrasah <i>Number of Islamic School</i>		
	Ibtidaiyah <i>Primary</i>	Tsanawiyah <i>Junior</i>	Aliyah <i>Senior</i>
(1)	(2)	(3)	(4)
Teluk Lancar	0	0	0
Kembung Luar	0	0	0
Teluk Pambang	0	1	1
Muntai	1	2	1
Bantan Air	1	1	1
Bantan Tengah	0	1	1
Selat Baru	1	1	1
Bantan Tua	0	2	1
Jangkang	1	1	0
Jumlah <i>Total</i>	4	9	6
Sumber <i>Source</i>	Madrasah Ibtidaiyah, Tsanawiyah, Aliyah Kecamatan Bantan <i>Bantan Sub Regency elementary, Junior and Senior Islamic school</i>		
Catatan <i>Note</i>	Data desa pemekaran belum tersedia <i>Divided Villages data are not yet available</i>		

Tabel Jumlah Murid Madrasah Menurut Desa/Kelurahan
 4.18 Tahun 2013
Number of Islamic School Student by Villages, 2013

Desa/Kelurahan <i>Villages</i>	Jumlah Murid <i>Number of Student</i>		
	Ibtidaiyah <i>Primary</i>	Tsanawiyah <i>Junior</i>	Aliyah <i>Senior</i>
(1)	(2)	(3)	(4)
Teluk Lancar	0	0	0
Kembung Luar	0	0	0
Teluk Pambang	0	88	55
Muntai	84	59	40
Bantan Air	53	56	46
Bantan Tengah	0	49	41
Selat Baru	95	196	70
Bantan Tua	0	87	195
Jangkang	115	50	0
Jumlah <i>Total</i>	347	585	447
Sumber <i>Source</i>	Madrasah Ibtidaiyah, Tsanawiyah, Aliyah Kecamatan Bantan <i>Bantan Sub Regency elementary, Junior and Senior Islamic school</i>		
Catatan <i>Note</i>	Data desa pemekaran belum tersedia <i>Divided Villages data are not yet available</i>		

Tabel Jumlah Guru Madrasah Menurut Desa/Kelurahan
4.19 Tahun 2013
Number of Islamic School Teacher by Villages, 2013

Desa/Kelurahan <i>Villages</i>	Jumlah Guru <i>Number of Teacher</i>		
	Ibtidaiyah <i>Primary</i>	Tsanawiyah <i>Junior</i>	Aliyah <i>Senior</i>
(1)	(2)	(3)	(4)
Teluk Lancar	0	0	0
Kembung Luar	0	0	0
Teluk Pambang	0	14	21
Muntai	12	24	13
Bantan Air	13	15	17
Bantan Tengah	0	15	18
Selat Baru	20	9	16
Bantan Tua	0	12	31
Jangkang	19	11	0
Jumlah <i>Total</i>	64	100	116
Sumber <i>Source</i>	Madrasah Ibtidaiyah, Tsanawiyah, Aliyah Kecamatan Bantan <i>Bantan Sub Regency elementary, Junior and Senior Islamic school</i>		
Catatan <i>Note</i>	Data desa pemekaran belum tersedia <i>Divided Villages data are not yet available</i>		

Tabel 4.20 Rasio Murid Terhadap Guru Madrasah Menurut Desa/Kelurahan Tahun 2013
Student to Teacher Ratio of Islamic School by Villages, 2013

Desa/Kelurahan <i>Villages</i>	Jumlah <i>Number of</i>		Rasio <i>Ratio</i>
	Murid <i>Student</i>	Guru <i>Teacher</i>	
(1)	(2)	(3)	(4)
Teluk Lancar	0	0	0
Kembung Luar	0	0	0
Teluk Pambang	143	35	4
Muntai	183	49	4
Bantan Air	155	45	3
Bantan Tengah	90	33	3
Selat Baru	361	45	8
Bantan Tua	282	43	7
Jangkang	165	30	6
Jumlah <i>Total</i>	1.379	280	34

Sumber *Madrasah Ibtidaiyah, Tsnow iyah, Aliyah Kecamatan Bantan*
Source Bantan Sub Regency elementary, Junior and Senior Islamic school
 Catatan *Data desa pemekaran belum tersedia*
Note Divided Villages data are not yet available

Tabel 4.21 Jumlah SLB, MDA, Ponpes, dan Seminari Menurut Desa/Kelurahan Tahun 2013
Number of SLB, MDA, Ponpes, and Seminari by Villages, 2013

Desa/Kelurahan <i>Villages</i>	Jumlah <i>Number of</i>			
	SLB	MDA	Ponpes	Seminari
(1)	(2)	(3)	(4)	(5)
Teluk Lancar	0	3	0	0
Kembung Luar	0	4	0	0
Teluk Pambang	0	5	0	0
Muntai	0	3	1	0
Bantan Air	0	4	0	0
Bantan Tengah	0	6	0	0
Selat Baru	0	5	0	0
Bantan Tua	0	3	1	0
Jangkang	0	2	0	0
		2		
Jumlah Total	0	37	2	0

Sumber : Madrasah Diniyah Aw aliyah, Ponpes Kecamatan Bantan
 Source *Bantan Sub Regency MDA, Ponpes islamic school*

Catatan : Data desa pemekaran belum tersedia
 Note *Divided Villages data are not yet available*

Tabel 4.22 Jumlah Murid SLB, MDA, Ponpes, dan Seminari Menurut Desa/Kelurahan Tahun 2013
Number of SLB, MDA, Ponpes, and Seminari Student by Villages, 2013

Desa/Kelurahan <i>Villages</i>	Jumlah <i>Number of</i>			
	SLB	MDA	Ponpes	Seminari
(1)	(2)	(3)	(4)	(5)
Teluk Lancar	0	150	0	0
Kembung Luar	0	276	0	0
Teluk Pambang	0	441	0	0
Muntai	0	147	156	0
Bantan Air	0	405	0	0
Bantan Tengah	0	358	0	0
Selat Baru	0	405	0	0
Bantan Tua	0	254	630	0
Jangkang	0	84	0	0
Jumlah Total	0	2.520	786	0

Sumber : Madrasah Kecamatan Bantan
 Source *Bantan Sub Regency islamic school*

Catatan : Data desa pemekaran belum tersedia
 Note *Divided Villages data are not yet available*

Tabel 4.23 Jumlah Guru SLB, MDA, Ponpes, dan Seminari Menurut Desa/Kelurahan Tahun 2013
Number of SLB, MDA, Ponpes, and Seminari Teacher by Villages, 2013

Desa/Kelurahan <i>Villages</i>	Jumlah <i>Number of</i>			
	SLB	MDA	Ponpes	Seminari
(1)	(2)	(3)	(4)	(5)
Teluk Lancar	0	17	0	0
Kembung Luar	0	26	0	0
Teluk Pambang	0	35	0	0
Muntai	0	16	40	0
Bantan Air	0	27	0	0
Bantan Tengah	0	38	0	0
Selat Baru	0	36	0	0
Bantan Tua	0	21	77	0
Jangkang	0	13	0	0
Jumlah Total	0	229	117	0

Sumber : Madrasah Kecamatan Bantan
 Source *Bantan Sub Regency islamic school*

Catatan : Data desa pemekaran belum tersedia
 Note *Divided Villages data are not yet available*

Tabel 4.24 Rasio Murid Terhadap Guru SLB, MDA, Ponpes, dan Seminari Menurut Desa/Kelurahan Tahun 2013
Student to Teacher Ratio of SLB, MDA, Ponpes, and Seminari by Villages, 2013

Desa/Kelurahan <i>Villages</i>	Rasio Ratio			
	SLB	MDA	Ponpes	Seminari
(1)	(2)	(3)	(4)	(5)
Teluk Lancar	0	0	0	0
Kembung Luar	0	0	0	0
Teluk Pambang	0	13	0	0
Muntai	0	9	4	0
Bantan Air	0	15	0	0
Bantan Tengah	0	9	0	0
Selat Baru	0	11	0	0
Bantan Tua	0	12	8	0
Jangkang	0	6	0	0
Jumlah Total	0	11	7	0

Sumber : Madrasah Kecamatan Bantan
 Source *Bantan Sub Distric islamic school*

Catatan : Data desa pemekaran belum tersedia
 Note *Divided Villages data are not yet available*

Tabel Jumlah Sarana Kesehatan Menurut Desa/Kelurahan Tahun 2013
4.25 *Number of Health Facilities by Villages, 2013*

Desa/Kelurahan <i>Villages</i>	Rumah Sakit <i>Hospital</i>	Puskesmas <i>Health Center</i>	Pustu <i>Health Post</i>	RS Bersalin
(1)	(2)	(3)	(4)	(5)
Teluk Lancar	0	0	1	0
Kembung Luar	0	0	1	0
Teluk Pambang	0	1	1	0
Muntai	0	0	1	0
Bantan Air	0	0	1	0
Bantan Tengah	0	0	1	0
Selat Baru	0	1	1	0
Bantan Tua	0	0	0	0
Jangkang	0	0	1	0
Jumlah	0	2	8	0

Sumber : UPTD Dinas Kesehatan Kecamatan Bantan

Source : *Bantan Sub-Regency Branch Office of Healthy Service*

Lanjutan Tabel/*Continued Table 4.25*

Desa/Kelurahan <i>Villages</i>	Praktek Dokter	Praktek Bidan	Poliklinik/ Balai Pengobatan	Apotik
(1)	(6)	(7)	(8)	(9)
Teluk Lancar	0	0	0	0
Kembung Luar	0	0	0	0
Teluk Pambang	0	0	0	0
Muntai	0	0	0	0
Bantan Air	0	1	0	0
Bantan Tengah	0	0	0	0
Selat Baru	2	1	0	0
Bantan Tua	0	0	0	0
Jangkang	0	0	0	0
Jumlah	2	2	0	0

Sumber : UPTD Dinas Kesehatan Kecamatan Bantan

Source : *Bantan Sub-Regency Brach Office of Healthy Service*

Tabel Jumlah Tenaga Kesehatan Menurut Desa/Kelurahan Tahun 2013
 4.26 *Number of Medical/Paramedical by Villages, 2013*

Desa/Kelurahan <i>Villages</i>	Dokter Umum <i>Doctor</i>	Dokter Gigi <i>Dentist</i>	Dokter Spesialis <i>Specialist</i>	Bidan <i>Midwives</i>	Apoteker <i>Apothecary</i>
(1)	(2)	(3)	(4)	(5)	(6)
Teluk Lancar	0	0	0	1	0
Kembung Luar	0	0	0	1	0
Teluk Pambang	0	0	0	1	0
Muntai	0	0	0	1	0
Bantan Air	0	0	0	3	0
Bantan Tengah	0	0	0	1	0
Selat Baru	2	1	0	7	0
Bantan Tua	0	0	0	2	0
Jangkang	0	0	0	1	0
Jumlah	2	1	0	18	0

Sumber : UPTD Dinas Kesehatan Kecamatan Bantan

Source : *Bantan Sub-Regency Branch Office of Healthy Service*

Tabel 4.27 Jumlah Klinik KB, Peserta KB Aktif, dan Peserta KB Baru Menurut Desa/Kelurahan Tahun 2013
Number of Family Planning Clinics, Active and New Acceptor by Villages, 2013

Desa/Kelurahan <i>Villages</i>	Klinik KB <i>FP Clinic</i>	Peserta Aktif <i>Active Acceptor</i>	Peserta Baru <i>New Acceptor</i>
(1)	(2)	(3)	(4)
Teluk Lancar	0	190	108
Kembung Luar	0	217	56
Teluk Pambang	1	586	72
Muntai	0	183	40
Bantan Air	0	594	108
Bantan Tengah	0	466	79
Selat Baru	1	865	68
Bantan Tua	0	306	105
Jangkang	0	260	53
Jumlah	2	3.667	689

Sumber : UPTD Dinas Kesehatan Kecamatan Bantan

Source : *Bantan Sub-Regency Brach Office of Healthy Service*

Tabel 4.28 Banyaknya Imunisasi Yang Diberikan Kepada Bayi Menurut Desa/Kelurahan dan Jenis Imunisasi Tahun 2013
Number of Immunization Gives to Babies by Kinds and Villages, 2013

Desa/Kelurahan <i>Villages</i>	Januari - Desember 2013			
	BCG	DPT 1	Polio 4	Campak
(1)	(2)	(3)	(4)	(5)
Teluk Lancar	32	31	31	31
Kembung Luar	68	67	65	66
Teluk Pambang	105	163	102	102
Muntai	44	44	44	44
Bantan Air	111	110	110	110
Bantan Tengah	111	111	111	111
Selat Baru	147	147	147	147
Bantan Tua	81	78	82	77
Jangkang	64	64	64	64
Jumlah	763	815	756	752

Sumber : UPTD Dinas Kesehatan Kecamatan Bantan

Source : Bantan Sub-Regency Brach Office of Healthy Service

Tabel Jumlah Sarana Ibadah Menurut Desa/Kelurahan Tahun 2013
4.29 *Number of Religion Facilities by Villages, 2013*

Desa/Kelurahan <i>Villages</i>	Masjid <i>Mosque</i>	Langgar/ Mushola/ Surau <i>Musholla</i>	Gereja Protestan/ Katholik <i>Church</i>	Wihara/ Klenteng Vihara/ <i>Temple</i>	Pura Hindu <i>Temple</i>
(1)	(2)	(3)	(4)	(5)	(6)
Teluk Lancar	5	1	0	0	0
Kembung Luar	3	7	0	0	0
Teluk Pambang	1	5	0	0	0
Muntai	2	2	0	0	0
Bantan Air	4	5	0	0	0
Bantan Tengah	7	3	0	0	0
Selat Baru	6	6	0	0	0
Bantan Tua	2	3	0	0	0
Jangkang	2	3	1	0	0
Kembung Baru	3	1	0	1	0
Pambang Pesisir	1	3	0	0	0
Sukamaju	2	3	1	2	0
Pambang Baru	2	5	0	0	0
Muntai Barat	2	2	0	0	0
Bantan Sari	1	3	0	0	0
Bantan Timur	1	4	0	1	0
Teluk Papal	5	3	0	0	0
Ulu Pulau	5	2	0	0	0
Mentayan	2	4	0	0	0
Resam Lapis	3	2	0	0	0
Berancah	7	5	1	1	0
Pasiran	2	4	0	0	0
Deluk	2	2	0	0	0
Jumlah	70	78	3	5	0

Sumber : Kantor Desa Kecamatan Bantan

Source *Bantan Sub Distric office*

Tabel 4.30 Banyaknya Nikah, Talaq, Perkara Cerai dan Rujuk Menurut Bulan Tahun 2013
 Number of Marriage, Divorce, Divorce Case and Refer the Year 2013 by Month

Desa/Kelurahan <i>Villages</i>	Nikah	Talaq	Perkara Cerai	Rujuk
(1)	(2)	(3)	(4)	(5)
2013 Januari	36	0	1	0
Februari	40	0	1	0
Maret	31	0	3	0
April	34	0	0	0
Mei	30	0	0	0
Juni	33	0	0	0
Juli	11	0	1	0
Agustus	20	0	1	0
September	22	0	0	0
Oktober	42	0	0	0
Nopember	14	0	0	0
Desember	25	0	0	0
Jumlah Total	338	0	7	0

Sumber : Kancab Departemen Agama Kec. Bantan

Source : Bantan Sub-Regency Branch Office of Religion Departemen

PERTANIAN

Berdasarkan data dari UPTD Dinas Pertanian dan Peternakan Kecamatan Bantan, pada tahun 2013 luas panen tanaman padi sawah adalah 116,5 ha, jagung 19 ha, dan ketela pohon 15 ha, Talas 3 ha. Sedangkan produksi padi sawah tahun 2013 adalah 5.693 ton, Jagung 27,6 ton dan ketela pohon 37,5 ton dan talas 4 ton.

Untuk tanaman sayuran, luas panen terluas adalah luas panen kacang panjang yaitu 24 ha, disusul oleh kangkung 22 ha, Cabe Rawit dan Cabe besar dengan luas panen masing-masing 15 dan 14 ha.

Luas panen tanaman buah-buahan di kecamatan Bantan hanya buah Pisang dengan luas 68 ha, yang menghasilkan sebanyak 157 ton.

Luas area tanaman perkebunan di kecamatan Bantan berdasarkan data dari Dinas Kehutanan dan Perkebunan adalah 23.343 ha untuk kelapa, 8.279 ha untuk karet dan 13.230 ha untuk kelapa sawit 1.307 ha. Dengan produksinya 2.763 ton buah kelapa, 2.218 ton karet, dan 619 ton kelapa sawit.

Jumlah rumah tanggaperikanan sampai akhir Desember 2013, terdapat 732 rumah tanggaperikanan laut, dengan rumah tanggaperikanan laut terbanyak terdapat desa Teluk Pambang.

<http://bengkaliskab.bps.go.id>

AGRICULTURE

Based on data from Bantansub-regency Brach Office of Food Crop Agriculture and Animal Husbandry Service, in 2013 the crop area of food stuff were 116,5 ha for wet paddy, 19 ha for corn, 15 ha for cassavatalas3ha. While the production of food stuff in 2013 were 5.693 tons for wet paddy27,6 tons for cassava37,5 tons and talas4 tons

For vegetables, the largest of crops area was the area of long bean 24 ha, and Water spinac22 h then small chilly and chilly 15 and 14ha.

The harvested area of fruit trees in Bantansub-regency durian fruit with an area of only 76ha, which produces about 1.106 tons For fruits.

The plantation area of estated in Banten sub-regency based on data from Forestry and Farm Agriculture Service of Bengkalis Regency were 23.343 ha for coconut, 13.230 ha for rubber, 1.307 ha for palm. With the production of each estated were 2.763 tons for coconut, 2.218 tons for rubber and 619 tons for palm.

Until the end December 2013, there were 732 sea fishery households, and the gratest was in TelukPambang.

Tabel 5.1 Luas Panen Tanaman Bahan Makanan Menurut Desa/Kelurahan Tahun 2013
Harvested Crops Area of Food Stuff by , 2013 (ha)

Desa/Kelurahan <i>Villages</i>	Padi Sawah <i>Wet Paddy</i>	Padi Ladang <i>Dry Paddy</i>	Jagung <i>Corn</i>	Ketela Rambat Sweet <i>Potatoes</i>	Ketela Pohon <i>Cassava</i>
(1)	(2)	(3)	(4)	(5)	(6)
Teluk Lancar	0	0	0	0	0
Kembung Luar	0	0	0	0	0
Teluk Pambang	0	0	3	0	2
Muntai	0	0	2	0	6
Bantan Air	575	0	3	0	2
Bantan Tengah	350	0	2	0	1
Selat Baru	240	0	4	0	1
Bantan Tua	0	0	3	0	2
Jangkang	0	0	2	0	1
Jumlah	1.165	0	19	0	15

Sumber : UPTD Dinas Pertanian dan Peternakan Kecamatan Bantan

Source : *Bantan Sub-Regency Branch Office of Food Crop Agriculture and Animal Husbandry Service*

Lanjutan Tabel/*Continued Table 5.1*

Desa/Kelurahan <i>Villages</i>	Kacang Tanah <i>Peanut</i>	Talas <i>Talas</i>	Kedelai <i>Soya Bean</i>	Kacang Hijau <i>Small Green Pea</i>
(1)	(2)	(3)	(4)	(5)
Teluk Lancar	0	0	0	0
Kembung Luar	0	0	0	0
Teluk Pambang	0	0	0	0
Muntai	0	1	0	0
Bantan Air	0	0	0	0
Bantan Tengah	0	0	0	0
Selat Baru	0	0	0	0
Bantan Tua	0	2	0	0
Jangkang	0	0	0	0
Jumlah	0	3	0	0

Sumber : UPTD Dinas Pertanian dan Peternakan Kecamatan Bantan

Source : *Bantan Sub-Regency Brach Office of Food Crop Agriculture and Animal Husbandry Service*

Tabel 5.2 Produksi Tanaman Bahan Makanan Menurut Desa/Kelurahan
 Tahun 2013
Production of Food Stuff by Villages, 2013 (tons)

Desa/Kelurahan <i>Villages</i>	Padi Sawah <i>Wet Paddy</i>	Padi Ladang <i>Dry Paddy</i>	Jagung <i>Corn</i>	Ketela Rambat Sweet <i>Potatoes</i>	Ketela Pohon <i>Cassava</i>
(1)	(2)	(3)	(4)	(5)	(6)
Teluk Lancar	0	0	0	0	0
Kembung Luar	0	0	0	0	0
Teluk Pambang	0	0	5,4	0	6
Muntai	0	0	2,6	1,5	12
Bantan Air	2.588	0	3,8	0	6
Bantan Tengah	2.025	0	3,2	0	3
Selat Baru	1.080	0	5,6	0	3
Bantan Tua	0	0	3,8	0	5
Jangkang	0	0	3,2	0	2,5
Jumlah	5.693	0	27,6	1,5	37,5

Sumber : UPTD Dinas Pertanian dan Peternakan Kecamatan Bantan

Source : *Bantan Sub-Regency Branch Office of Food Crop Agriculture and Animal Husbandry Service*

Lanjutan Tabel/Continued Table 5.2

Desa/Kelurahan <i>Villages</i>	Kacang Tanah <i>Peanut</i>	Talas <i>Talas</i>	Kedelai <i>Soya Bean</i>	Kacang Hijau <i>Small Green Pea</i>
(1)	(2)	(3)	(4)	(5)
Teluk Lancar	0	0	0	0
Kembung Luar	0	0	0	0
Teluk Pambang	0	0	0	0
Muntai	0	1,4	0	0
Bantan Air	0	0	0	0
Bantan Tengah	0	0	0	0
Selat Baru	0	0	0	0
Bantan Tua	0	2,8	0	0
Jangkang	0	0	0	0
Jumlah	0	4,2	0	0

Sumber : UPTD Dinas Pertanian dan Peternakan Kecamatan Bantan

Source : *Bantan Sub-Regency Branch Office of Food Crop Agriculture and Animal Husbandry Service*

Tabel 5.3 Luas Panen Tanaman Sayuran Menurut Desa/Kelurahan Tahun 2013
Harvested Crops Area of Vegetables by Villages, 2013 (ha)

Desa/Kelurahan <i>Villages</i>	Sawi	Tomat <i>Tomatoes</i>	Bayam <i>Spinach</i>	Kangkung <i>Water Spinach</i>	Labu Siam <i>Courd</i>
(1)	(2)	(3)	(4)	(5)	(6)
Teluk Lancar	0	0	0	1	0
Kembung Luar	0	0	0	1	0
Teluk Pambang	0	0	1	2	0
Muntai	0	0	0	4	1
Bantan Air	1	0	2	2	0
Bantan Tengah	0	0	0	1	0
Selat Baru	1	0	0	3	0
Bantan Tua	3	0	3	5	0
Jangkang	2	0	1	3	0
Jumlah	7	0	7	22	1

Sumber : UPTD Dinas Pertanian dan Peternakan Kecamatan Bantan

Source : *Bantan Sub-Regency Branch Office of Food Crop Agriculture and Animal Husbandry Service*

Lanjutan Tabel/*Continued Table 5.3*

Desa/Kelurahan <i>Villages</i>	Terong <i>Eggplant</i>	Kacang Panjang <i>Long Bean</i>	Cabe Besar <i>Chilly</i>	Cabe Rawit <i>Small Chilly</i>	Ketimun <i>Cucumber</i>
(1)	(2)	(3)	(4)	(5)	(6)
Teluk Lancar	0	2	0	0	0
Kembung Luar	0	2	0	0	1
Teluk Pambang	0	2	0	2	1
Muntai	0	3	3	2	1
Bantan Air	0	3	2	2	2
Bantan Tengah	0	2	2	2	1
Selat Baru	1	4	3	3	3
Bantan Tua	3	3	2	2	3
Jangkang	0	3	2	2	1
Jumlah	4	24	14	15	13

Sumber : UPTD Dinas Pertanian dan Peternakan Kecamatan Bantan

Source : *Bantan Sub-Regency Branch Office of Food Crop Agriculture and Animal Husbandry Service*

Tabel 5.4 Produksi Tanaman Sayuran Menurut Desa/Kelurahan Tahun 2013
Production of Vegetables by Villages, 2013 (tons)

Desa/Kelurahan <i>Villages</i>	Sawi	Tomat <i>Tomatoes</i>	Bayam <i>Spinach</i>	Kangkung <i>Water Spinach</i>	Labu Siam <i>Courd</i>
(1)	(2)	(3)	(4)	(5)	(6)
Teluk Lancar	0	0	0	1	0
Kembung Luar	0	0	0	1	0
Teluk Pambang	0	0	1	2	0
Muntai	0	0	0	4	3,2
Bantan Air	1,2	0	2,1	2	0
Bantan Tengah	0	0	0	1	0
Selat Baru	1,2	0	0	3	0
Bantan Tua	3,6	0	3	5	0
Jangkang	1,6	0	1	3	0
Jumlah	7,6	0	7,1	22	3,2

Sumber : UPTD Dinas Pertanian dan Peternakan Kecamatan Bantan

Source : *Bantan Sub-Regency Brach Office of Food Crop Agriculture and Animal Husbandry Service*

Lanjutan Tabel/*Continued Table 5.4*

Desa/Kelurahan <i>Villages</i>	Terong <i>Eggplant</i>	Kacang Panjang <i>Long Bean</i>	Cabe Besar <i>Chilly</i>	Cabe Rawit <i>Small Chilly</i>	Ketimun <i>Cucumber</i>
(1)	(2)	(3)	(4)	(5)	(6)
Teluk Lancar	0	2,4	0	0	0
Kembung Luar	0	2	0	0	1,6
Teluk Pambang	0	2	0	2,4	1,6
Muntai	0	2	3,6	2	1,6
Bantan Air	0	3	2	2	1,6
Bantan Tengah	0	2	2,2	2	1,6
Selat Baru	1,5	4,4	3	3,6	1,6
Bantan Tua	4,5	3,1	2,2	2,4	1,2
Jangkang	0	3	2,1	2,2	1,2
Jumlah	6	23,9	15,1	16,6	12

Sumber : UPTD Dinas Pertanian dan Peternakan Kecamatan Bantan

Source : *Bantan Sub-Regency Brach Office of Food Crop Agriculture and Animal Husbandry Service*

Tabel 5.5 Luas Panen Tanaman Buah-buahan Menurut Desa/Kelurahan Tahun 2013
Harvested Crops Area of Fruits by Villages, 2013 (ha)

Desa/Kelurahan <i>Villages</i>	Alpukat <i>Avocado</i>	Mangga <i>Mangoes</i>	Durian <i>Durian</i>	Jeruk Besars <i>Orange</i>	Jeruk Siam <i>Siam Orange</i>
(1)	(2)	(3)	(4)	(5)	(6)
Teluk Lancar	0	0	0	0	0
Kembung Luar	0	0	0	0	0
Teluk Pambang	0	1	0	0	0
Muntai	0	0	0	0	0
Bantan Air	0	1	10	0	0
Bantan Tengah	0	1	20	0	0
Selat Baru	0	3	40	0	0
Bantan Tua	0	1	15	0	0
Jangkang	0	1	10	0	0
Jumlah	0	8	95	0	0

Sumber : UPTD Dinas Pertanian dan Peternakan Kecamatan Bantan

Source : *Bantan Sub-Regency Branch Office of Food Crop Agriculture and Animal Husbandry Service*

Lanjutan Tabel/Continued Table 5.5

Desa/Kelurahan <i>Villages</i>	Duku	Sawo	Pepaya <i>Papaya</i>	Pisang <i>Banana</i>
(1)	(2)	(3)	(4)	(5)
Teluk Lancar	0	0	0	10
Kembung Luar	0	0	0	10
Teluk Pambang	0	0	0	10
Muntai	0	0	0	10
Bantan Air	0	0	0	5
Bantan Tengah	0	0	0	5
Selat Baru	0	0	0	4
Bantan Tua	0	0	0	10
Jangkang	0	0	0	4
Jumlah	0	0	0	68

Sumber : UPTD Dinas Pertanian dan Peternakan Kecamatan Bantan

Source : *Bantan Sub-Regency Brach Office of Food Crop Agriculture and Animal Husbandry Service*

Tabel 5.6 Produksi Tanaman Buah-buahan Menurut Desa/Kelurahan
 Tahun 2013
Production of Fruits by Villages, 2013 (tons)

Desa/Kelurahan <i>Villages</i>	Alpukat <i>Avocado</i>	Mangga <i>Mangoes</i>	Durian <i>Durian</i>	Jeruk Besar <i>Orange</i>	Jeruk Siam <i>Siam Orange</i>
(1)	(2)	(3)	(4)	(5)	(6)
Teluk Lancar	0	0	0	0	0
Kembung Luar	0	0	0	0	0
Teluk Pambang	0	4,5	0	0	0
Muntai	0	0	0	0	0
Bantan Air	0	4,3	16	0	0
Bantan Tengah	0	4,1	32	0	0
Selat Baru	0	6,5	65	0	0
Bantan Tua	0	3	22	0	0
Jangkang	0	3	15	0	0
Jumlah	0	25,4	150	0	0

Sumber : UPTD Dinas Pertanian dan Peternakan Kecamatan Bantan

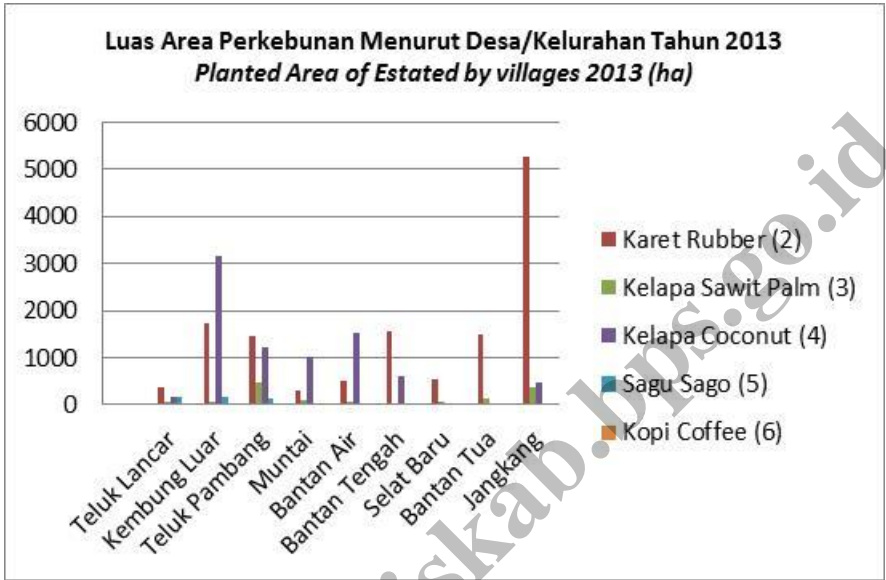
Source : *Bantan Sub-Regency Branch Office of Food Crop Agriculture and Animal Husbandry Service*

Lanjutan Tabel/Continued Table 5.6

Desa/Kelurahan <i>Villages</i>	Duku	Sawo	Pepaya <i>Papaya</i>	Pisang <i>Banana</i>
(1)	(2)	(3)	(4)	(5)
Teluk Lancar	0	0	0	25
Kembung Luar	0	0	0	25
Teluk Pambang	0	0	0	25
Muntai	0	0	0	25
Bantan Air	0	0	0	10
Bantan Tengah	0	0	0	10
Selat Baru	0	0	0	6
Bantan Tua	0	0	0	25
Jangkang	0	0	0	6
Jumlah	0	0	0	157

Sumber : UPTD Dinas Pertanian dan Peternakan Kecamatan Bantan

Source : *Bantan Sub-Regency Brach Office of Food Crop Agriculture and Animal Husbandry Service*



Tabel 5.7 Luas Area Perkebunan Menurut Desa/Kelurahan Tahun 2013
Planted Area of Estatic by Villages, 2013 (ha)

Desa/Kelurahan <i>Villages</i>	Karet <i>Rubber</i>	Kelapa Sawit <i>Palm</i>	Kelapa Coconut	Sagu Sago	Kopi Coffee	Pinang Areca Nut
(1)	(2)	(3)	(4)	(5)	(6)	(7)
Teluk Lancar	359	53	154	159	0	0
Kembung Luar	1.740	60	3.159	185	0	0
Teluk Pambang	1.447	459	1.225	140	28	0
Muntai	308	90	1.012	0	0	0
Bantan Air	520	65	1.537	0	0	0
Bantan Tengah	1.574	5	625	0	15	0
Selat Baru	532	50	47	0	0	0
Bantan Tua	1.500	150	40	0	0	0
Jangkang	5.250	375	480	0	0	0
Jumlah	13.230	1.307	8.279	484	43	-

Sumber : UPTD Perkebunan dan Kehutanan Kecamatan Bantan

Source *Bantan Sub-Regency Branch Office Forestry and Agriculture*

Tabel 5.8

Produksi Perkebunan Menurut Desa/Kelurahan Tahun 2013

Production of Estanted by Villages, 2013 (tons)

Desa/Kelurahan Villages	Karet Rubber	Kelapa Sawit Palm	Kelapa Coconut (Buah)	Sagu Sago	Kopi Coffee	Pinang Areca Nut
(1)	(2)	(3)	(4)	(5)	(6)	(7)
Teluk Lancar	2.5	7.0	114.2	159	0	0
Kembung Luar	5	9	452	185	0	0
Teluk Pambang	4.87	1.70	1.935	140	0	0
Muntai	1.03	24	66.1	0	0	0
Bantan Air	3.6	60	9.21	0	0	0
Bantan Tengah	2.213	0	45	0	5	0
Selat Baru	3.51	33	165	0	0	0
Bantan Tua	9.80	70	23	0	0	0
Jangkang	13.0	2.53	143	0	0	0
Jumlah	2.218	196	2.763	484	5	0

Sumber : UPTD Kehutanan dan Perkebunan Kecamatan Bantan

Source : Bantan Sub-Regency Branch Office Forestry and Agriculture

Tabel 5.9 Jumlah Ternak Menurut Desa/Kelurahan Tahun 2013
Number of Cattle by Villages, 2013

Desa/Kelurahan <i>Villages</i>	Sapi Cow	Kerbau <i>Buffalo</i>	Kambing/ Domba Goat/ Sheep	Babi <i>Pig</i>
(1)	(2)	(3)	(4)	(5)
Teluk Lancar	17	0	35	0
Kembung Luar	14	0	67	0
Teluk Pambang	22	0	287	0
Muntai	22	0	350	0
Bantan Air	86	0	670	40
Bantan Tengah	25	2	680	30
Selat Baru	97	0	575	0
Bantan Tua	23	0	400	0
Jangkang	18	0	350	0
Jumlah	324	2	3.414	70

Sumber : UPTD Dinas Pertanian dan Peternakan Kecamatan Bantan

Source : *Bantan Sub-Regency Branch Office of Food Crop Agriculture and Animal Husbandry Service*

Tabel 5.10 Jumlah Ternak Unggas Menurut Desa/Kelurahan Tahun 2013
Number of Poultry by Villages, 2013

Desa/Kelurahan <i>Villages</i>	Ayam Ras Petelur	Ayam Ras Pedaging	Ayam Kampung	Itik
(1)	(2)	(3)	(4)	(5)
Teluk Lancar	0	400	1.000	0
Kembung Luar	0	300	2.000	0
Teluk Pambang	0	1.500	3.000	0
Muntai	0	750	3.000	0
Bantan Air	0	2.000	4.000	40
Bantan Tengah	0	1.500	3.700	70
Selat Baru	0	3.000	2.700	600
Bantan Tua	0	1.000	2.300	500
Jangkang	0	750	2.000	375
Jumlah	0	11.200	23.700	1.585

Sumber : UPTD Dinas Pertanian dan Peternakan Kecamatan Bantan

Source : *Bantan Sub-Regency Brach Office of Food Crop Agriculture and Animal Husbandry Service*

Tabel 5.11 Luas Kolam, Tambak, dan Keramba Menurut Desa/Kelurahan Tahun 2013

The Area of Waterpond, Duke, and Keramba by Villages, 2013

Desa/Kelurahan <i>Villages</i>	Kolam <i>Water Pond (ha)</i>		Tambak <i>Duke (ha)</i>		Keramba <i>(unit)</i>	
	Semua <i>All</i>	Beroperasi <i>Operated</i>	Semua <i>All</i>	Beroperasi <i>Operated</i>	Semua <i>All</i>	Beroperasi <i>Operated</i>
(1)	(2)	(3)	(4)	(5)	(6)	(7)
Teluk Lancar	4	1	0	0	0	0
Kembung Luar	1	0	63,7	3,0	0	0
Teluk Pambang	2	0,96	24,0	10,0	0	0
Muntai	3	1,08	0	0	0	0
Bantan Air	1	0,15	0	0	0	0
Bantan Tengah	2	1	0	0	0	0
Selat Baru	1	0,25	6,5	0	0	0
Bantan Tua	1	0,72	0	0	0	0
Jangkang	0	0,2	0	0	0	0
Jumlah	15,00	5,36	94,20	13,00	-	-

Sumber : UPTD Dinas Perikanan dan Kelautan Kecamatan Bantan

Source : Bantan Sub-Regency Branch Office of Fishery And Marine Service

Tabel 5.12 Jumlah Rumah Tangga Perikanan Menurut Desa/Kelurahan Tahun 2013
Number of Fishery Households by Villages, 2013

Desa/Kelurahan <i>Villages</i>	Perikanan <i>Fishery</i>		Budidaya <i>Cultured</i>		
	Laut <i>Sea</i>	Perairan <i>Open Water</i>	Kolam <i>Waterpond</i>	Tambak <i>Duke</i>	Laut <i>Sea</i>
(1)	(2)	(3)	(4)	(5)	(6)
Teluk Lancar	12	0	0	0	0
Kembung Luar	70	0	0	10	0
Teluk Pambang	200	0	20	6	0
Muntai	80	0	40	0	0
Bantan Air	105	0	14	0	0
Bantan Tengah	15	0	0	0	0
Selat Baru	120	0	37	6	0
Bantan Tua	16	0	42	0	0
Jangkang	114	0	10	6	0
Jumlah	732	0	163	28	0

Sumber : UPTD Dinas Perikanan dan Kelautan Kecamatan Bantan
 Source : *Bantan Sub-Regency Branch Office of Fishery and Marine Service*

Tabel 5.13 Produksi Perikanan Menurut Desa/Kelurahan Tahun 2013
Fishery Production by Villages, 2013 (ton)

Desa/Kelurahan <i>Villages</i>	Ikan Air Laut <i>Marine Fish</i>			Ikan Air Tawar <i>Open Water Fish</i>
	Tangkap	Tambak	Keramba	
(1)	(2)	(3)	(4)	(5)
Teluk Lancar	14	0	0	0
Kembung Luar	10	2	0	0
Teluk Pambang	40	35	0	2
Muntai	25	0	0	4
Bantan Air	27	0	0	2
Bantan Tengah	2	0	0	1
Selat Baru	30	0	0	4
Bantan Tua	3	0	0	3
Jangkang	29	0	0	1
Jumlah	180	37	0	17

Sumber : UPTD Dinas Perikanan dan Kelautan Kecamatan Bantan
 Source : *Bantan Sub-Regency Branch Office of Fishery and Marine Service*

EKONOMI

Padatahun 2013, berdasarkan data dari Kantor Desa Kecamatan Bantan terdapat 10 industri kecil dan 565 industri mikro. Jumlah usaha perdagangan yang terdaftar paling banyak terdapat di desa Selat Baru

Jumlah koperasi yang terdaftar di kecamatan Bantan adalah 1 KUD dan 51 non KUD.

<http://bengkaliskab.bps.go.id>

ECONOMIC

In 2013, based data from Bantan sub districoffice , was recorded, 10 small industries and 565 micro industries. The number ofregisteredtrademost numerousSelatBaru.

The number Village Unit Cooperative (KUD) and non KUD in Bantan sub-regency were 1 and 51 unit.

<http://bengkaliskab.bps.go.id>

Tabel 7.1 Jumlah Usaha Industri yang Terdaftar Menurut Desa/Kelurahan
Tahun 2013
Number of Recorded Industries by Villages, 2013

Desa/Kelurahan <i>Villages</i>	Industri Besar <i>Large Industries</i> (≥100 Pekerja)	Industri Sedang <i>Medium Industries</i> (20-99 Pekerja)	Industri Kecil <i>Small Industries</i> (5-19 Pekerja)	Industri Mikro <i>Micro industries</i> (1-4 Pekerja)
(1)	(2)	(3)	(4)	(5)
Teluk Lancar	0	0	0	20
Kembung Luar	0	0	0	15
Teluk Pambang	0	0	0	17
Muntai	0	0	0	3
Bantan Air	0	0	0	19
Bantan Tengah	0	0	7	30
Selat Baru	0	0	3	7
Bantan Tua	0	0	0	6
Jangkang	0	0	0	30
Kembung Baru	0	0	0	120
Pambang Pesisir	0	0	0	0
Sukamaju	0	0	0	25
Pambang Baru	0	0	0	25
Muntai Barat	0	0	0	160
Bantan Sari	0	0	0	1
Bantan Timur	0	0	0	2
Teluk Papal	0	0	0	26
Ulu Pulau	0	0	0	41
Mentayan	0	0	0	6
Resam Lapis	0	0	0	5
Berancah	0	0	0	3
Pasiran	0	0	0	4
Deluk	0	0	0	0
Jumlah	0	0	10	565

Sumber : Kantor Desa Kecamatan Bantan

Source : *Bantan Sub Distric office*

Tabel 7.2.1 Jumlah Usaha Perdagangan yang Terdaftar Menurut
Desa/Kelurahan Tahun 2013
Number of Trading Establishments by Villages, 2013

Desa/Kelurahan <i>Villages</i>	Swalayan/ Supermarket/ Toserba/ Minimarket	Toko/ Warung Kelontong	Bangunan Pasar Permanen/ Semi Permanen	Pasar Tanpa Bangunan Permanen
(1)	(2)	(3)	(4)	(5)
Teluk Lancar	0	25	0	0
Kembung Luar	0	15	0	1
Teluk Pambang	0	18	1	0
Muntai	0	22	0	1
Bantan Air	0	13	0	1
Bantan Tengah	0	67	0	1
Selat Baru	0	50	1	0
Bantan Tua	0	17	0	1
Jangkang	0	35	0	1
Kembung Baru	0	10	0	1
Pambang Pesisir	0	20	0	0
Sukamaju	0	10	0	0
Pambang Baru	0	15	0	0
Muntai Barat	0	13	0	0
Bantan Sari	0	10	0	0
Bantan Timur	0	12	0	1
Teluk Papal	0	12	0	0
Ulu Pulau	0	8	0	0
Mentayan	0	8	0	0
Resam Lapis	1	32	0	0
Berancah	0	21	0	0
Pasiran	0	15	0	0
Deluk	0	8	0	0
Jumlah Total	1	456	2	8

Sumber : Kantor Desa Kecamatan Bantan

Source : *Bantan Sub-District office*

Tabel 7.2.2 Jumlah Usaha Akomodasi dan Penginapan yang Terdaftar
Menurut Desa/Kelurahan Tahun 2013
Number of Accommodation and Hotels by Villages, 2013

Desa/Kelurahan <i>Villages</i>	Restoran/ Rumah Makan	Warung/ Kedai Makanan dan Minuman	Penginapan (losmen/ wisma/ motel)	Hotel Melati/ Berbintang
(1)	(6)	(7)	(8)	(9)
Teluk Lancar	0	0	0	0
Kembung Luar	0	1	0	0
Teluk Pambang	0	3	0	0
Muntai	0	2	0	0
Bantan Air	0	2	0	0
Bantan Tengah	0	6	0	0
Selat Baru	2	40	0	0
Bantan Tua	0	3	0	0
Jangkang	0	0	0	0
Kembung Baru	0	0	0	0
Pambang Pesisir	0	0	0	0
Sukamaju	0	0	0	0
Pambang Baru	0	0	0	0
Muntai Barat	0	1	0	0
Bantan Sari	0	0	0	0
Bantan Timur	0	1	0	0
Teluk Papal	0	0	0	0
Ulu Pulau	0	0	0	0
Mentayan	0	0	0	0
Resam Lapis	0	2	0	0
Berancah	0	0	0	0
Pasiran	0	4	0	0
Deluk	0	6	0	0
Jumlah	2	71	0	0

Sumber : Kantor Desa Kecamatan Bantan

Source : Bantan Sub-District office

Tabel 7.3 Jumlah Koperasi yang Terdaftar Menurut
Desa/Kelurahan Tahun 2013
*Number of Recorded Cooperatives by Villages,
2013*

Desa/Kelurahan <i>Villages</i>	KUD	Non KUD	Jumlah <i>Total</i>
(1)	(2)	(3)	(4)
Teluk Lancar	0	1	1
Kembung Luar	0	7	7
Teluk Pambang	0	9	9
Muntai	0	3	3
Bantan Air	1	7	8
Bantan Tengah	0	4	4
Selat Baru	0	13	13
Bantan Tua	0	5	5
Jangkang	0	2	2
Jumlah <i>Villages</i>	1	51	52

Sumber : Dinas Koperasi Kab. Bengkalis

Source : *Bengkalis Cooperatives Regency*

DATA

MENCERDASKAN BANGSA

<http://bengkaliskab.bps.go.id>



BADAN PUSAT STATISTIK KABUPATEN BENGKALIS
Jl. Antara No. 439 Bengkalis Riau
Email: bps1408@bps.go.id
Website: bengkaliskab.bps.go.id