

Katalog BPS : 1102001.1408020

KECAMATAN BUKIT BATU DALAM ANGKA 2016



BADAN PUSAT STATISTIK
KABUPATEN BENGKALIS

KECAMATAN BUKIT BATU DALAM ANGKA

2016



BADAN PUSAT STATISTIK
KABUPATEN BENGKALIS

Kecamatan Bukit Batu Dalam Angka 2016

No. Publikasi : 14080.1604

Katalog : 1102001.1408020

Ukuran Buku : 14,8 cm x 21 cm

Jumlah Halaman : vii + 92 halaman

Naskah:

Badan Pusat Statistik Kabupaten Bengkalis

Gambar Cover oleh:

Badan Pusat Statistik Kabupaten Bengkalis

Ilustrasi Cover:

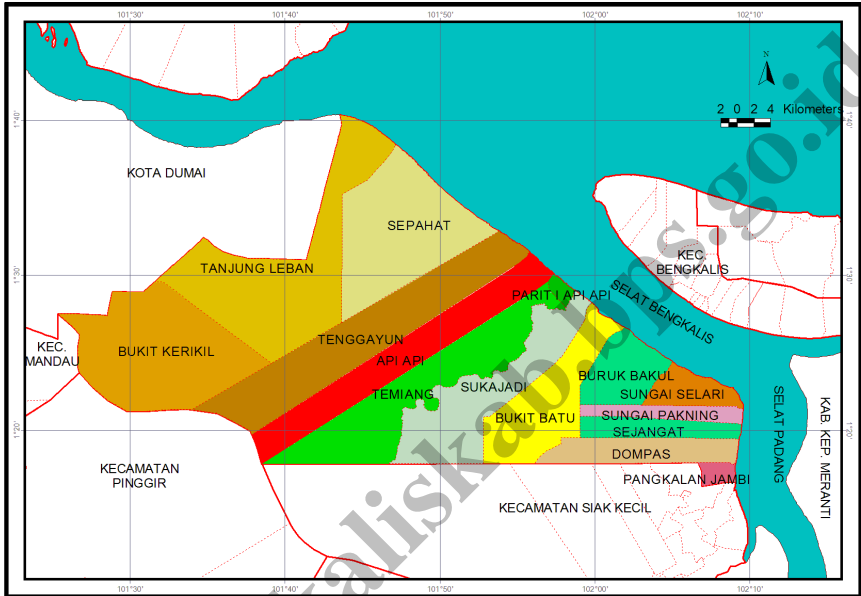
Rumah Datuk Laksamana Raja Di Laut

Diterbitkan oleh:

© BPS Kabupaten Bengkalis

Dilarang mengumumkan, mendistribusikan, mengomunikasikan, dan/atau mengandakan sebagian atau seluruh isi buku ini untuk tujuan komersial tanpa izin tertulis dari Badan Pusat Statistik

PETA WILAYAH KECAMATAN BUKIT BATU



<http://bengkalis.go.id>

KEPALA BPS KABUPATEN BENGKALIS



Guswandi, SST



KATA PENGANTAR

Kecamatan Bukit Batu Dalam Angka 2016 merupakan publikasi tahunan yang diterbitkan oleh BPS Kabupaten Bengkalis. Disadari bahwa publikasi ini belum sepenuhnya memenuhi harapan pihak pemakai data khususnya para perencana, namun diharapkan dapat membantu melengkapi penyusunan rencana pembangunan di Kecamatan Bukit Batu.

Publikasi ini dapat terwujud berkat kerja sama dan bantuan dari berbagai pihak baik instansi pemerintah maupun swasta. Kepada semua pihak yang telah memberikan bantuan disampaikan penghargaan dan terima kasih yang sebesar-besarnya.

Walaupun publikasi ini telah disiapkan sebaik-baiknya, namun disadari masih ada kekurangan dan kesalahan yang terjadi. Untuk perbaikan publikasi ini, tanggapan dan saran yang bersifat konstruktif dari para pemakai sangat diharapkan.

Bengkalis, Juli 2016
Kepala BPS
Kabupaten Bengkalis

Guswandi, SST

DAFTAR ISI

| | |
|---|-----|
| Peta Wilayah Kecamatan Bukit Batu | iii |
| Kepala BPS Kabupaten Bengkalis | iv |
| Kata Pengantar | v |
| Daftar Isi | vi |
| Penjelasan Umum | vii |
| | |
| 1 Geografis | 1 |
| 2 Pemerintahan | 7 |
| 3 Penduduk | 14 |
| 4 Sosial | 19 |
| 5 Pertanian | 49 |
| 6 Industri dan Perdagangan | 58 |
| 7 Transportasi dan Pariwisata | 61 |
| 8 Keuangan | 66 |

PENJELASAN UMUM/EXPLANATORY NOTES

Tanda-tanda, satuan-satuan, dan lain-lainnya yang digunakan dalam publikasi ini adalah sebagai berikut:

1. TANDA-TANDA/SYMBOLS

| | |
|------------------------------|----------------|
| Data tidak tersedia | : ... |
| Tidak ada atau nol | : – |
| Data dapat diabaikan | : 0 |
| Tanda decimal | : , |
| Data tidak dapat ditampilkan | : NA |
| Angka perkiraan | : ^e |
| Angka sementara | : x |
| Angka sangat sementara | : xx |
| Angka diperbaiki | : r |

2. SATUAN/UNITS

| | |
|----------------|-------------------------|
| hektar (ha) | : 10 000 m ² |
| kilometer (km) | : 1 000 meter (m) |
| knot | : 1,8523 km/jam |
| kuintal | : 100 kg |
| ton | : 1 000 kg |

Satuan lain: buah, dus, butir, helai/lembar, kaleng, batang, pulsa, ton kilometer (ton-km), jam, menit, persen (%).

Perbedaan angka di belakang koma disebabkan oleh pembulatan angka.

BAB I

GEOGRAFIS

Kecamatan Bukit Batu yang ibukotanya Sungai Pakning merupakan salah satu kecamatan yang termasuk dalam wilayah administrasi Kabupaten Bengkalis. Terletak di Pulau Sumatera yang terbentang diantara 0000' Lintang Utara - 10 37'22" Lintang Utara dan 1010 26'41" Bujur Timur - 1020 10'54" Bujur Timur.

Kecamatan Bukit Batu memiliki batas – batas :

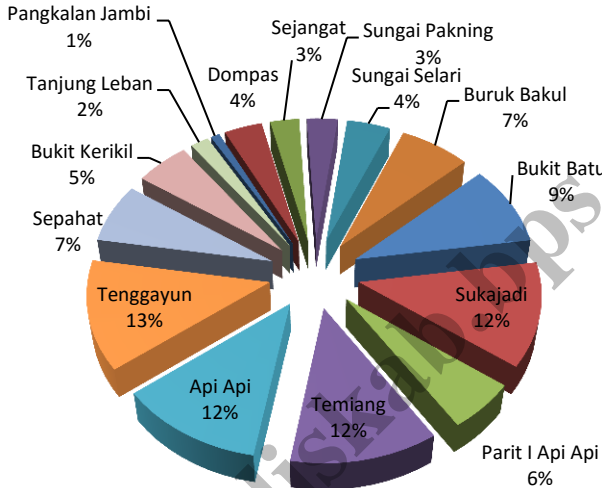
- Sebelah Utara berbatasan dengan Kecamatan Bengkalis, Selat Malaka dan Kota Dumai.
- Sebelah Selatan berbatasan dengan Kecamatan Mandau, Kecamatan Siak Kecil dan Kabupaten Siak.
- Sebelah Timur berbatasan dengan Kecamatan Merbau dan Bengkalis.
- Sebelah Barat berbatasan dengan Kecamatan Mandau dan Kota Dumai.

Luas Wilayah Kecamatan Bukit Batu sebesar 1.128 km². Wilayah administrasi yang memiliki luas wilayah terbesar di Kecamatan Bukit Batu adalah desa Tenggayun seluas 145 km² atau 12,85% dari keseluruhan luas Kecamatan Bukit Batu, kemudian diikuti desa Sukajadi 12,23% , desa Temiang 12,06% dan Desa Api-api 11,97%. Sedangkan desa Pangkalan Jambi merupakan desa dengan luas terkecil se-Kecamatan Bukit Batu dengan luas hanya 10 km². Jarak terjauh antara kantor desa dengan ibukota kecamatan adalah desa Bukit Kerikil dengan jarak 170 km, sedangkan yang terdekat dengan Ibukota Kecamatan Sungai Pakning adalah Desa Sejangat, Desa Sungai Selari dan Desa Pakning Asal.

Secara Geografis hampir seluruh desa di Kecamatan Bukit Batu merupakan daerah pesisir, karena berbatasan langsung dengan garis pantai. Dua desa saja yang tidak berbatasan dengan garis pantai yaitu Desa Temiang dan Desa Bukit

Kerikal yang berupa dataran. Sedangkan berdasarkan topografi wilayah semua desa dan kelurahan berbentuk datar di Kecamatan Bukit Batu.

Luas Wilayah Kecamatan Menurut Desa/Kelurahan Tahun 2015



Tabel 1.1 Luas Wilayah Kecamatan Menurut Desa/Kelurahan Tahun 2015

| Desa/Kelurahan | Luas Wilayah (km^2) | Persentase (%) |
|--------------------|----------------------------|----------------|
| (1) | (2) | (3) |
| 1. Pangkalan Jambi | 10,00 | 0,89 |
| 2. Dompas | 42,00 | 3,72 |
| 3. Sejangat | 32,00 | 2,84 |
| 4. Sungai Pakning | 34,00 | 3,01 |
| 5. Sungai Selari | 48,00 | 4,26 |
| 6. Buruk Bakul | 78,00 | 6,91 |
| 7. Bukit Batu | 106,00 | 9,40 |
| 8. Sukajadi | 138,00 | 12,23 |
| 9. Parit I Api Api | 65,00 | 5,76 |
| 10. Temiang | 136,00 | 12,06 |
| 11. Api Api | 135,00 | 11,97 |
| 12. Tenggayun | 145,00 | 12,85 |
| 13. Sepahat | 78,60 | 6,97 |
| 14. Bukit Kerikil | 60,00 | 5,32 |
| 15. Tanjung Leban | 20,40 | 1,81 |
| 16. Pakning Asal* | | |
| 17. Batang Duku* | | |
| Jumlah | 1.128,00 | 100,00 |

Sumber : Badan Pertanahan Nasional kabupaten Bengkulu

*) Catatan

: Luas Wilayah Masih Bergabung dengan Daerah Asal

Tabel Jarak Lurus Antara Pusat Pemerintahan
 1.2 Desa/Kelurahan Dengan Ibukota Kecamatan
 Tahun 2015

| Desa/Kelurahan | Jarak Lurus (km) |
|--------------------|---------------------|
| (1) | (2) |
| 1. Pangkalan Jambi | 9 |
| 2. Dompas | 6 |
| 3. Sejangat | 4 |
| 4. Sungai Pakning | 1 |
| 5. Sungai Selari | 0 |
| 6. Buruk Bakul | 13 |
| 7. Bukit Batu | 23 |
| 8. Sukajadi | 26 |
| 9. Parit I Api Api | 28 |
| 10. Temiang | 33 |
| 11. Api Api | 36 |
| 12. Tenggayun | 47 |
| 13. Sepahat | 53 |
| 14. Bukit Kerikil | 170 |
| 15. Tanjung Leban | 63 |
| 16. Pakning Asal | 2 |
| 17. Batang Duku | 1 |

Sumber : Kantor Camat Bukit Batu

BAB II

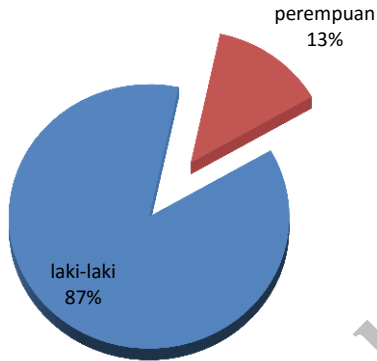
PEMERINTAHAN

Secara keseluruhan Kecamatan Bukit Batu terdiri dari tujuh belas desa/ kelurahan yang status hukumnya sudah menjadi desa/ kelurahan definitif. Adapun dari seluruh desa/kelurahan tersebut terdiri dari enam belas desa dan satu kelurahan. Kelurahan Sungai Pakning dipimpin oleh seorang lurah , empat belas desa dipimpin oleh kepala desa definitif dan dua desa yang baru di bentuk, Pakning Asal dan Batang Duku, dipimpin oleh pelaksana jabatan sementara kepala desa.

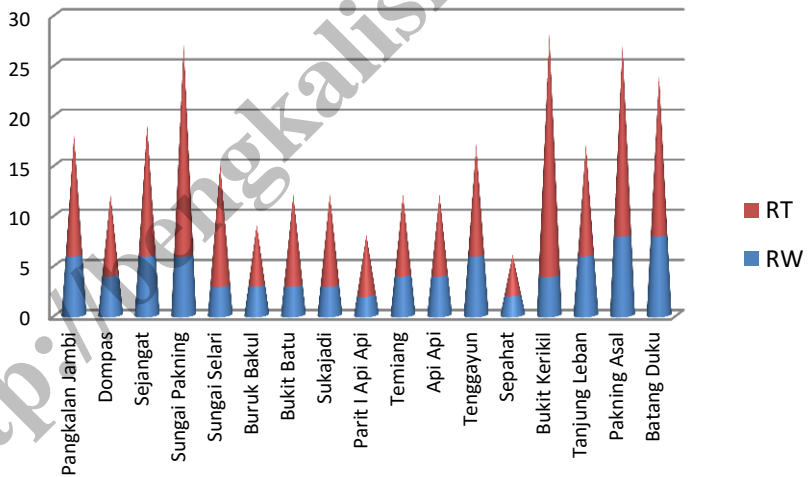
Jumlah perangkat desa di desa/kelurahan di Kecamatan Bukit Batu pada tahun 2014 adalah 203 orang, yang mana terdiri dari 176 orang perangkat desa laki-laki dan 27 orang perangkat desa perempuan.

Kecamatan Bukit Batu terdiri dari 197 Rukun tetangga (RT) dan 78 Rukun Warga (RW). Adapun Desa/Kelurahan yang memiliki jumlah RT yang terbanyak adalah desa Bukit Kerikil sebanyak 24 RT dan Kelurahan Sei Pakning sebanyak 21 RT. Hal ini disebabkan sebaran penduduk terpadat juga terdapat di dua desa/ kelurahan ini.

Jumlah Perangkat Desa/Kelurahan di Kecamatan Bukit Batu Menurut Jenis Kelamin Tahun 2015



Jumlah RW dan RT Menurut Desa/Kelurahan Tahun 2015



Tabel 2.1 Nama Pejabat Dalam Struktur Pemerintahan di Kecamatan Menurut Jabatan Tahun 2015

| Jabatan | Nama |
|---------------------------|-----------------------------|
| (1) | (2) |
| Camat | M. Fadlul Wajdi, SSTP, M.Si |
| Sekretaris Camat | Mulyadi , SH, MH |
| Kasi Tapem | Taufik Hidayat, SSTP, MPA |
| Kasi Trantibum | Akmaludin |
| Kasi Kesosbud | Darmawati, SE |
| Kasubag Administrasi umum | Sri Nurmala |
| Kasubag Keuangan | Nicky Hatman Ramdani, SE |
| Pemegang Kas | Hasanudin |

Sumber : Kantor Camat Bukit Batu

Tabel 2.2 Nama Kepala Desa/Lurah Menurut Desa/Kelurahan Tahun 2015

| Desa/Kelurahan (1) | Nama Kepala Desa/Lurah (2) |
|-----------------------|-------------------------------|
| 1. Pangkalan Jambi | Muhammad Karim |
| 2. Dompas | Taufik Hidayat, SSTP, MPA |
| 3. Sejangat | Rachmat Iwandi, SH |
| 4. Sungai Pakning | Acil Esyno, SSTP, M.Si |
| 5. Sungai Selari | Hendri |
| 6. Buruk Bakul | Rafendi, SP, M.Si |
| 7. Bukit Batu | Jaafar |
| 8. Sukajadi | Surya MY |
| 9. Parit I Api Api | Nurzaman |
| 10. Temiang | Mislani |
| 11. Api Api | Sarlan |
| 12. Tenggayun | Nasrun |
| 13. Sepahat | M. Ali |
| 14. Bukit Kerikil | Eko Sarwono |
| 15. Tanjung Leban | H. Atim |
| 16. Pakning Asal | Akmaludin |
| 17. Batang Duku | Herly |

Sumber : Kantor Camat Bukit Batu

Tabel 2.3 Jumlah Perangkat Desa/Kelurahan Menurut Desa/Kelurahan dan Jenis Kelamin Tahun 2015

| Desa/Kelurahan | Perangkat Desa | | |
|--------------------|----------------|-----------|------------|
| | Laki-laki | Perempuan | Jumlah |
| (1) | (2) | (3) | (4) |
| 1. Pangkalan Jambi | 7 | 3 | 10 |
| 2. Dompas | 7 | 1 | 8 |
| 3. Sejangat | 9 | 0 | 9 |
| 4. Sungai Pakning | 50 | 6 | 56 |
| 5. Sungai Selari | 6 | 3 | 9 |
| 6. Buruk Bakul | 7 | 1 | 8 |
| 7. Bukit Batu | 9 | 0 | 9 |
| 8. Sukajadi | 12 | 0 | 12 |
| 9. Parit I Api Api | 8 | 0 | 8 |
| 10. Temiang | 8 | 1 | 9 |
| 11. Api Api | 8 | 0 | 8 |
| 12. Tenggayun | 6 | 3 | 9 |
| 13. Sepahat | 8 | 1 | 9 |
| 14. Bukit Kerikil | 7 | 1 | 8 |
| 15. Tanjung Leban | 10 | 0 | 10 |
| 16. Pakning Asal | 7 | 4 | 11 |
| 17. Batang Duku | 7 | 3 | 10 |
| Jumlah | 176 | 27 | 203 |

Sumber : Kantor Camat Bukit Batu

Tabel 2.4 Desa/Kelurahan Menurut Status Hukum Tahun 2015

| Desa/Kelurahan | Status Hukum | | | |
|--------------------|--------------|-----------|----------|----------|
| | Definitif | Persiapan | UPT | PMT |
| (1) | (2) | (3) | (4) | (5) |
| 1. Pangkalan Jambi | V | - | - | - |
| 2. Dompas | V | - | - | - |
| 3. Sejangat | V | - | - | - |
| 4. Sungai Pakning | V | - | - | - |
| 5. Sungai Selari | V | - | - | - |
| 6. Buruk Bakul | V | - | - | - |
| 7. Bukit Batu | V | - | - | - |
| 8. Sukajadi | V | - | - | - |
| 9. Parit I Api Api | V | - | - | - |
| 10. Temiang | V | - | - | - |
| 11. Api Api | V | - | - | - |
| 12. Tenggayun | V | - | - | - |
| 13. Sepahat | V | - | - | - |
| 14. Bukit Kerikil | V | - | - | - |
| 15. Tanjung Leban | V | - | - | - |
| 16. Pakning Asal | V | - | - | - |
| 17. Batang Duku | V | - | - | - |
| Jumlah | 8 | 0 | 0 | 0 |

Sumber : Kantor Camat Bukit Batu

Tabel 2.5 Desa/Kelurahan Menurut Status Pemerintahan Tahun 2015

| Desa/Kelurahan | Status Pemerintahan | |
|--------------------|---------------------|-----------|
| | Desa | Kelurahan |
| (1) | (2) | (3) |
| 1. Pangkalan Jambi | v | |
| 2. Dompas | v | |
| 3. Sejangat | v | |
| 4. Sungai Pakning | | v |
| 5. Sungai Selari | v | |
| 6. Buruk Bakul | v | |
| 7. Bukit Batu | v | |
| 8. Sukajadi | v | |
| 9. Parit I Api Api | v | |
| 10. Temiang | v | |
| 11. Api Api | v | |
| 12. Tenggayun | v | |
| 13. Sepahat | v | |
| 14. Bukit Kerikil | v | |
| 15. Tanjung Leban | v | |
| 16. Pakning Asal | v | |
| 17. Batang Duku | v | |
| Jumlah | 16 | 1 |

Sumber : Kantor Camat Bukit Batu

Tabel 2.6 Jumlah RW dan RT Menurut Desa/Kelurahan
Tahun 2015

| Desa/Kelurahan | Jumlah | |
|--------------------|-----------|------------|
| | RW | RT |
| (1) | (2) | (3) |
| 1. Pangkalan Jambi | 6 | 12 |
| 2. Dompas | 4 | 8 |
| 3. Sejangat | 6 | 13 |
| 4. Sungai Pakning | 6 | 21 |
| 5. Sungai Selari | 3 | 12 |
| 6. Buruk Bakul | 3 | 6 |
| 7. Bukit Batu | 3 | 9 |
| 8. Sukajadi | 3 | 9 |
| 9. Parit I Api Api | 2 | 6 |
| 10. Temiang | 4 | 8 |
| 11. Api Api | 4 | 8 |
| 12. Tenggayun | 6 | 11 |
| 13. Sepahat | 2 | 4 |
| 14. Bukit Kerikil | 4 | 24 |
| 15. Tanjung Leban | 6 | 11 |
| 16. Pakning Asal | 8 | 19 |
| 17. Batang Duku | 8 | 16 |
| Jumlah | 78 | 197 |

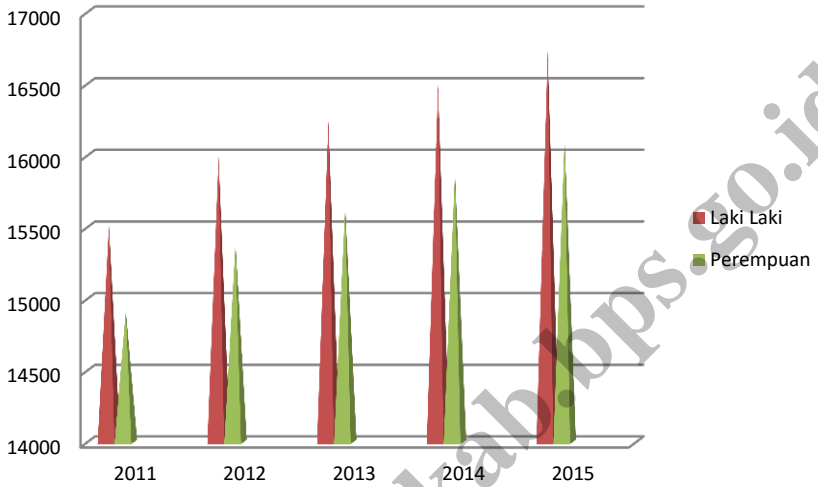
Sumber : Kantor Camat Bukit Batu

BAB III KEPENDUDUKAN

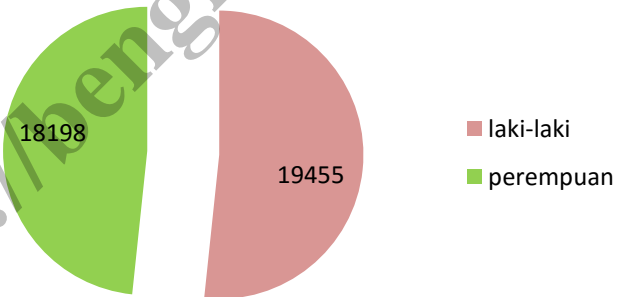
Penduduk Kecamatan Bukit Batu akhir tahun 2014 berjumlah 32.376 jiwa yang terdiri dari 16.491 jiwa laki – laki dan 15.885 jiwa perempuan. Dengan sex rasio sebesar 104, menunjukkan tidak adanya perbedaan yang sangat besar untuk komposisi jumlah penduduk laki-laki dan perempuan karena dalam 100 orang perempuan terdapat 104 orang laki-laki.

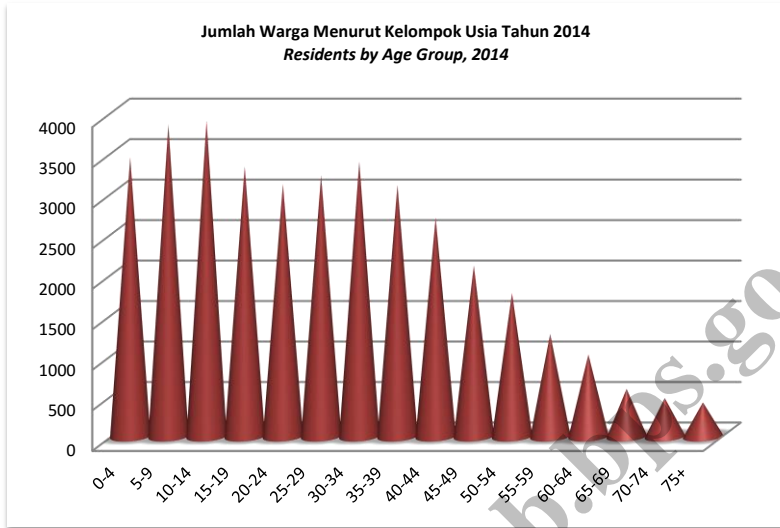
Jika dilihat dari rata-rata jumlah penduduk per keluarga untuk kecamatan Bukit Batu keseluruhan adalah 3,66 jiwa. Rata-rata terbesar adalah Desa Bukit Kerikil yaitu 4,24 jiwa/ keluarga diikuti Desa Pakning Asal 3,81 jiwa/keluarga dan Desa Tanjung Leban yaitu 3,76 jiwa/keluarga. Rata-rata terkecil adalah Desa Bukit Batu yaitu 3,30 jiwa/ keluarga.

Jumlah Penduduk Kecamatan Bukit Batu Menurut Jenis Kelamin Tahun 2011- 2015

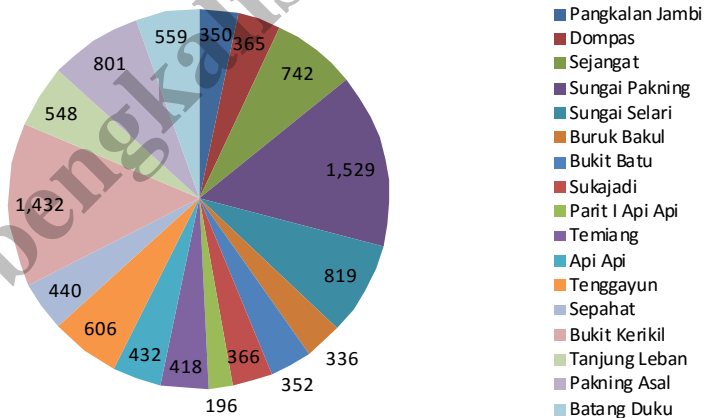


Jumlah Warga Kecamatan Bukit Batu Menurut Jenis Kelamin Tahun 2015





Jumlah Keluarga Menurut Desa/Kelurahan Tahun 2014



Tabel 3.1 Rasio Jenis Kelamin Penduduk Kecamatan Bukit Batu Tahun 2009 - 2015

| Tahun | Laki-laki | Perempuan | Jumlah | Rasio Jenis Kelamin |
|-------|-----------|-----------|--------|---------------------|
| (1) | (2) | (3) | (4) | (5) |
| 2010 | 15.431 | 14.823 | 30.254 | 104 |
| 2011 | 15.516 | 14.917 | 30.433 | 104 |
| 2012 | 15.991 | 15.388 | 31.379 | 104 |
| 2013 | 16.240 | 15.648 | 31.888 | 104 |
| 2014 | 16.491 | 15.885 | 32.376 | 104 |
| 2015 | 16.727 | 16.113 | 32.840 | 104 |

Sumber : BPS Kabupaten Bengkalis

Tabel 3.2 Jumlah Warga Menurut Desa/Kelurahan Tahun 2015

| Desa/Kelurahan | Jumlah Warga | | Jumlah |
|--------------------|---------------|---------------|---------------|
| | Laki-laki | Perempuan | |
| (1) | (2) | (3) | (4) |
| 1. Pangkalan Jambi | 629 | 589 | 1.218 |
| 2. Dompas | 678 | 609 | 1.287 |
| 3. Sejangat | 1.232 | 1.148 | 2.380 |
| 4. Sungai Pakning | 2.769 | 2.694 | 5.463 |
| 5. Sungai Selari | 1.459 | 1.404 | 2.863 |
| 6. Buruk Bakul | 640 | 571 | 1.211 |
| 7. Bukit Batu | 607 | 577 | 1.184 |
| 8. Sukajadi | 709 | 692 | 1.401 |
| 9. Parit I Api Api | 406 | 369 | 775 |
| 10. Temiang | 823 | 772 | 1.595 |
| 11. Api Api | 881 | 783 | 1.664 |
| 12. Tenggayun | 1.115 | 1.081 | 2.196 |
| 13. Sepahat | 867 | 809 | 1.676 |
| 14. Bukit Kerikil | 3.352 | 3.055 | 6.407 |
| 15. Tanjung Leban | 1.163 | 994 | 2.157 |
| 16. Pakning Asal | 1.714 | 1.601 | 3.315 |
| 17. Batang Duku | 1.159 | 1.105 | 2.264 |
| Jumlah | 20.203 | 18.853 | 39.056 |

Sumber : UPTD Dinas Kependudukan Dan Pencatatan Sipil Kecamatan Bukit Batu

Tabel 3.3 Jumlah Warga Menurut Kelompok Usia Tahun 2015

| Kelompok Umur | Jumlah Warga | |
|---------------|---------------|--------------|
| | Jumlah | Persentase % |
| -1 | -2 | -3 |
| 0-4 | 2.681 | 6,79 |
| 5-9 | 3.973 | 10,06 |
| 10-14 | 4.086 | 10,34 |
| 15-19 | 3.479 | 8,81 |
| 20-24 | 3.319 | 8,40 |
| 25-29 | 3.170 | 8,02 |
| 30-34 | 3.414 | 8,64 |
| 35-39 | 3.361 | 8,51 |
| 40-44 | 2.972 | 7,52 |
| 45-49 | 2.348 | 5,94 |
| 50-54 | 1.948 | 4,93 |
| 55-59 | 1.498 | 3,79 |
| 60-64 | 1.106 | 2,80 |
| 65-69 | 697 | 1,76 |
| 70-74 | 829 | 2,10 |
| 75+ | 627 | 1,59 |
| Jumlah | 39.508 | 100 |

Sumber : UPTD Dinas Kependudukan Dan Pencatatan Sipil
Kecamatan Bukit Batu

Tabel 3.4 Jumlah Keluarga Menurut Desa/Kelurahan Tahun 2015

| Desa/Kelurahan | Jumlah Keluarga | Persentase (%) |
|--------------------|-----------------|----------------|
| (1) | (2) | (3) |
| 1. Pangkalan Jambi | 369 | 3,45 |
| 2. Dompas | 367 | 3,43 |
| 3. Sejangat | 726 | 6,78 |
| 4. Sungai Pakning | 1.561 | 14,58 |
| 5. Sungai Selari | 838 | 7,83 |
| 6. Buruk Bakul | 354 | 3,31 |
| 7. Bukit Batu | 362 | 3,38 |
| 8. Sukajadi | 385 | 3,60 |
| 9. Parit I Api Api | 202 | 1,89 |
| 10. Temiang | 436 | 4,07 |
| 11. Api Api | 456 | 4,26 |
| 12. Tenggayun | 625 | 5,84 |
| 13. Sepahat | 451 | 4,21 |
| 14. Bukit Kerikil | 1.520 | 14,20 |
| 15. Tanjung Leban | 568 | 5,31 |
| 16. Pakning Asal | 879 | 8,21 |
| 17. Batang Duku | 605 | 5,65 |
| Jumlah | 10.704 | 100 |

Sumber : UPTD Dinas Catatan Sipil, Kependudukan, dan Transmigrasi Kecamatan Bukit Batu

Tabel 3.5 Rata-Rata Jumlah Warga per Keluarga Menurut Desa/Kelurahan Tahun 2015

| Desa/Kelurahan | Jumlah Warga | Jumlah Keluarga | Rata-rata |
|--------------------|---------------|-----------------|-------------|
| (1) | (2) | (3) | (4) |
| 1. Pangkalan Jambi | 1.218 | 369 | 3,30 |
| 2. Dompas | 1.287 | 367 | 3,51 |
| 3. Sejangat | 2.380 | 726 | 3,28 |
| 4. Sungai Pakning | 5.463 | 1.561 | 3,50 |
| 5. Sungai Selari | 2.863 | 838 | 3,42 |
| 6. Buruk Bakul | 1.211 | 354 | 3,42 |
| 7. Bukit Batu | 1.184 | 362 | 3,27 |
| 8. Sukajadi | 1.401 | 385 | 3,64 |
| 9. Parit I Api Api | 775 | 202 | 3,84 |
| 10. Temiang | 1.595 | 436 | 3,66 |
| 11. Api Api | 1.664 | 456 | 3,65 |
| 12. Tenggayun | 2.196 | 625 | 3,51 |
| 13. Sepahat | 1.676 | 451 | 3,72 |
| 14. Bukit Kerikil | 6.407 | 1.520 | 4,22 |
| 15. Tanjung Leban | 2.157 | 568 | 3,80 |
| 16. Pakning Asal | 3.315 | 879 | 3,77 |
| 17. Batang Duku | 2.264 | 605 | 3,74 |
| Jumlah | 37.653 | 10.704 | 3,52 |

Sumber : UPTD Dinas Catatan Sipil, Kependudukan, dan Transmigrasi Kecamatan Bukit Batu

BAB IV

SOSIAL

A. Pendidikan

Pada tahun 2015 di Kecamatan Bukit Batu terdapat sebanyak 11 Taman Kanak-kanak, 31 Sekolah Dasar, 8 Sekolah Menengah Pertama, 3 Sekolah Menengah Atas dan 2 Sekolah Menengah Kejuruan.

Jumlah murid Taman Kanak-kanak di Kecamatan Bukit Batu pada tahun 2014 sebanyak 669 orang dengan tenaga pengajar sebanyak 85 orang, Murid Sekolah Dasar sebanyak 4.944 orang dengan tenaga pengajar sebanyak 460 orang, 1.482 murid Sekolah Menengah Pertama dan 193 orang tenaga pengajarnya, 1.021 orang murid Sekolah Menengah Atas dengan 94 orang tenaga pengajar, 297 murid Sekolah Menengah Kejuruan dan 52 orang tenaga pengajarnya.

Kecamatan Bukit Batu juga memiliki 3 Madrasah Tsanawiyah dan 2 Madrasah Aliyah. selain itu juga memiliki 35 PDTA dan tidak memiliki SLB, Ponpes serta Seminari.

B. Kesehatan

Jumlah sarana kesehatan di Kecamatan Bukit Batu pada tahun 2014 terdiri dari 1 unit Puskesmas, 8 unit Puskesmas Pembantu, 5 Praktek Dokter, 5 Praktek Bidan, 1 Poliklinik dan 4 Apotik. Banyaknya tenaga medis adalah 5 Dokter Umum, 2 Dokter Gigi, 19 Bidan dan 4

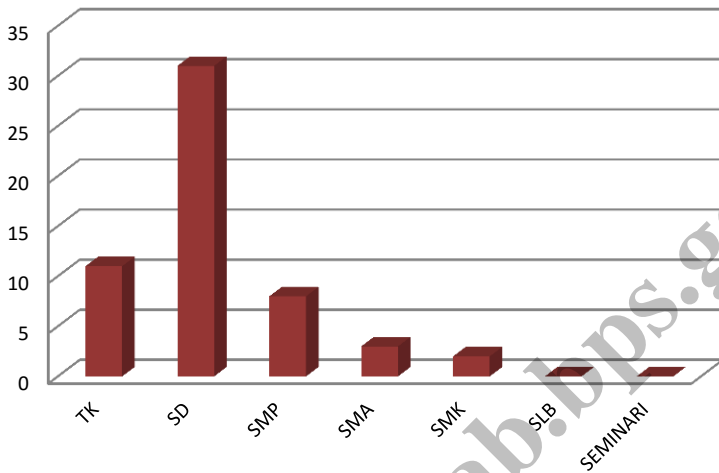
Apoteker. Untuk Klinik KB terdapat sebanyak 3.713 orang peserta KB aktif dan 689 peserta baru.

C. Agama

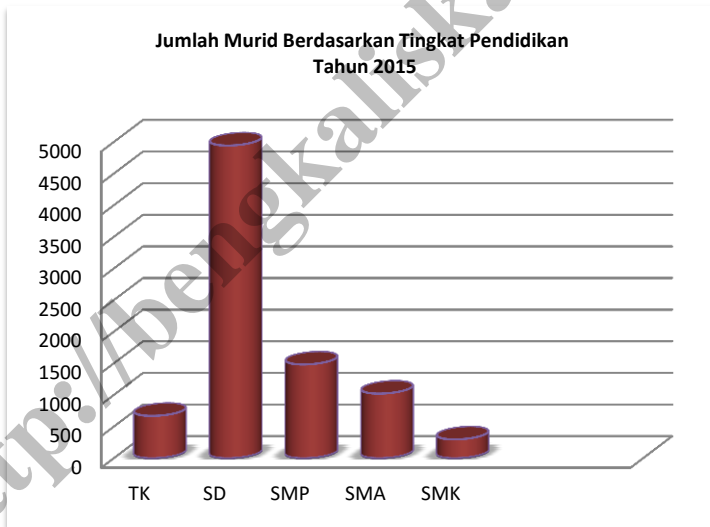
Berdasarkan data dari Kantor Urusan Agama Kecamatan Bukit Batu, pada tahun 2014 terdapat sebanyak 44 masjid, 36 langgar/mushala, 7 gereja dan 4 unit wihara/klenteng.

Sementara banyaknya pasangan yang menikah selama tahun 2015 adalah 284, dimana angka ini meningkat dibandingkan tahun 2014 yaitu sebesar 264.

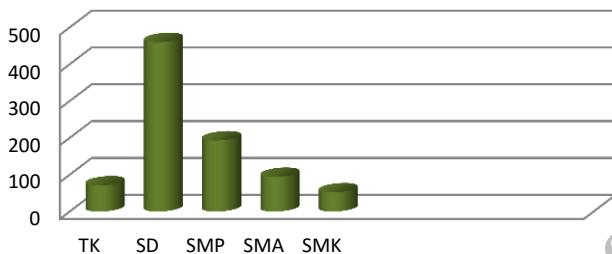
Jumlah Sekolah Di Kecamatan Bukit Batu Tahun 2015



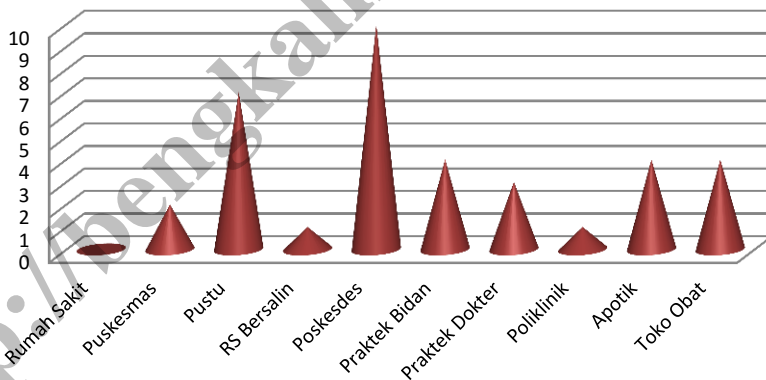
Jumlah Murid Berdasarkan Tingkat Pendidikan Tahun 2015



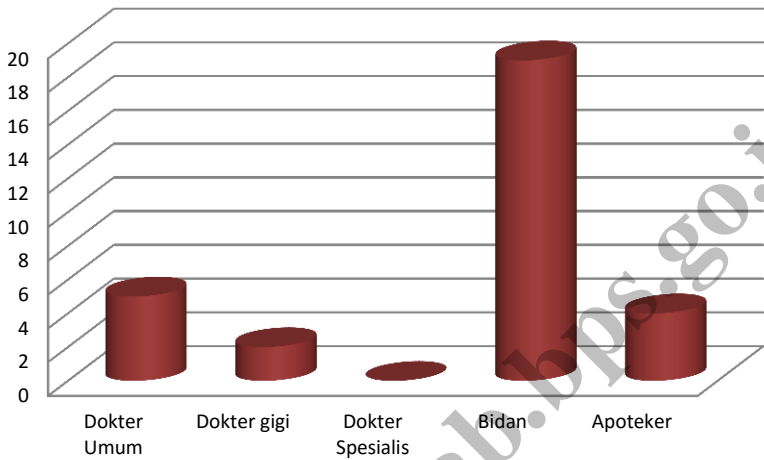
Jumlah Guru Berdasarkan Tingkat Pendidikan Tahun 2015



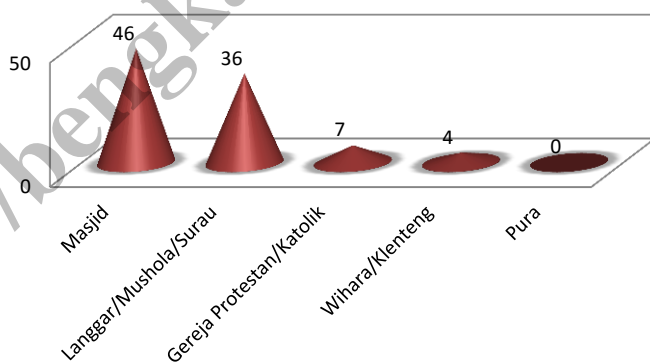
Jumlah Sarana Kesehatan Tahun 2015



Jumlah Tenaga Kesehatan Tahun 2015



Jumlah Sarana Ibadah Tahun 2015



Tabel
4.1

Jumlah Taman Kanak-Kanak Menurut
Desa/Kelurahan Tahun 2015

| Desa/Kelurahan | Jumlah TK | | |
|--------------------|-----------|-----------|-----------|
| | Negeri | Swasta | Jumlah |
| (1) | (2) | (3) | (4) |
| 1. Pangkalan Jambi | - | - | 0 |
| 2. Dompas | - | 1 | 1 |
| 3. Sejangat | 1 | - | 1 |
| 4. Sungai Pakning | - | 3 | 3 |
| 5. Sungai Selari | - | 1 | 1 |
| 6. Buruk Bakul | - | - | 0 |
| 7. Bukit Batu | - | - | 0 |
| 8. Sukajadi | - | 1 | 1 |
| 9. Parit I Api Api | - | - | 0 |
| 10. Temiang | - | - | 0 |
| 11. Api Api | - | 1 | 1 |
| 12. Tenggayun | - | 1 | 1 |
| 13. Sepahat | - | - | 0 |
| 14. Bukit Kerikil | - | 1 | 1 |
| 15. Tanjung Leban | - | - | 0 |
| 16. Pakning Asal | - | 1 | 1 |
| 17. Batang Duku | - | - | 0 |
| Jumlah | 1 | 10 | 11 |

Sumber : UPTD Dinas Pendidikan, Pemuda, dan Olahraga Kecamatan Bukit Batu

Tabel
4.2.1

Jumlah Murid Taman Kanak-Kanak Menurut
Desa/Kelurahan Tahun 2015

| Desa/Kelurahan | Jumlah Murid | | |
|--------------------|--------------|------------|------------|
| | Negeri | Swasta | Jumlah |
| (1) | (2) | (3) | (4) |
| 1. Pangkalan Jambi | - | - | 0 |
| 2. Dompas | - | 15 | 15 |
| 3. Sejangat | 102 | - | 102 |
| 4. Sungai Pakning | - | 271 | 271 |
| 5. Sungai Selari | - | 29 | 29 |
| 6. Buruk Bakul | - | - | 0 |
| 7. Bukit Batu | - | - | 0 |
| 8. Sukajadi | - | 80 | 80 |
| 9. Parit I Api Api | - | - | 0 |
| 10. Temiang | - | - | 0 |
| 11. Api Api | - | 45 | 45 |
| 12. Tenggayun | - | 26 | 26 |
| 13. Sepahat | - | - | 0 |
| 14. Bukit Kerikil | - | 67 | 67 |
| 15. Tanjung Leban | - | - | 0 |
| 16. Pakning Asal | - | 34 | 34 |
| 17. Batang Duku | - | - | 0 |
| Jumlah | 102 | 567 | 669 |

Sumber : UPTD Dinas Pendidikan, Pemuda, dan Olahraga Kecamatan Bukit Batu

Tabel
4.2.2

Jumlah Murid Taman Kanak-Kanak Menurut
Desa/Kelurahan dan Jenis Kelamin Tahun 2015

| Desa/Kelurahan | Jumlah Murid | | |
|---------------------|--------------|------------|------------|
| | Laki-laki | Perempuan | Jumlah |
| (1) | (2) | (3) | (4) |
| 1. Pangkalan Jambi | - | - | 0 |
| 2. Dompas | 7 | 8 | 15 |
| 3. Sejangat | 49 | 53 | 102 |
| 4. Sungai Pakning | 149 | 122 | 271 |
| 5. Sungai Selari | 14 | 15 | 29 |
| 6. Buruk Bakul | - | - | 0 |
| 7. Bukit Batu | - | - | 0 |
| 8. Sukajadi | 48 | 32 | 80 |
| 9. Parit I Api Api | - | - | 0 |
| 10. Temiang | - | - | 0 |
| 11. Api Api | 22 | 23 | 45 |
| 12. Tenggayun | - | - | 0 |
| 13. Sepahat | - | - | 0 |
| 14. Bukit Kerikil | 33 | 34 | 67 |
| 15. Tanjung Leban | - | - | 0 |
| 16. Pakning Asal | 18 | 16 | 34 |
| 17. Batang Duku | - | - | 0 |
| Jumlah Total | 340 | 303 | 643 |

Sumber : UPTD Dinas Pendidikan, Pemuda, dan Olahraga Kecamatan Bukit Batu

Tabel
4.3.1

Jumlah Guru Taman Kanak-Kanak Menurut
Desa/Kelurahan Tahun 2015

| Desa/Kelurahan | Jumlah Guru | | |
|--------------------|-------------|-----------|-----------|
| | Negeri | Swasta | Jumlah |
| (1) | (2) | (3) | (4) |
| 1. Pangkalan Jambi | - | - | 0 |
| 2. Dompas | - | 3 | 3 |
| 3. Sejangat | 10 | - | 10 |
| 4. Sungai Pakning | - | 31 | 31 |
| 5. Sungai Selari | - | 2 | 2 |
| 6. Buruk Bakul | - | - | 0 |
| 7. Bukit Batu | - | - | 0 |
| 8. Sukajadi | - | 5 | 5 |
| 9. Parit I Api Api | - | - | 0 |
| 10. Temiang | - | - | 0 |
| 11. Api Api | - | 5 | 5 |
| 12. Tenggayun | - | 7 | 7 |
| 13. Sepahat | - | - | 0 |
| 14. Bukit Kerikil | - | 5 | 5 |
| 15. Tanjung Leban | - | - | 0 |
| 16. Pakning Asal | - | 3 | 3 |
| 17. Batang Duku | - | - | 0 |
| Jumlah | 10 | 61 | 71 |

Sumber : UPTD Dinas Pendidikan, Pemuda, dan Olahraga Kecamatan Bukit Batu

Tabel 4.3.2 Jumlah Guru Taman Kanak-Kanak Menurut Desa/Kelurahan dan Jenis Kelamin Tahun 2015

| Desa/Kelurahan | Jumlah Guru | | |
|--------------------|-------------|-----------|-----------|
| | Laki-laki | Perempuan | Jumlah |
| (1) | (2) | (3) | (4) |
| 1. Pangkalan Jambi | - | - | 0 |
| 2. Dompas | - | 3 | 3 |
| 3. Sejangat | 10 | - | 10 |
| 4. Sungai Pakning | - | 31 | 31 |
| 5. Sungai Selari | - | 2 | 2 |
| 6. Buruk Bakul | - | - | 0 |
| 7. Bukit Batu | 9 | - | 9 |
| 8. Sukajadi | - | 5 | 5 |
| 9. Parit I Api Api | - | - | 0 |
| 10. Temiang | - | - | 0 |
| 11. Api Api | - | 5 | 5 |
| 12. Tenggayun | - | 7 | 7 |
| 13. Sepahat | - | 5 | 5 |
| 14. Bukit Kerikil | - | 5 | 5 |
| 15. Tanjung Leban | - | - | 0 |
| 16. Pakning Asal | - | 3 | 3 |
| 17. Batang Duku | - | - | 0 |
| Jumlah | 19 | 66 | 85 |

Sumber : UPTD Dinas Pendidikan, Pemuda, dan Olahraga Kecamatan Bukit Batu

Tabel 4.4 Rasio Murid Terhadap Guru Taman Kanak-Kanak Menurut Desa/Kelurahan Tahun 2015

| Desa/Kelurahan | Jumlah | | Rasio |
|--------------------|------------|-----------|-------------|
| | Murid | Guru | |
| (1) | (2) | (3) | (4) |
| 1. Pangkalan Jambi | - | - | - |
| 2. Dompas | 15 | 3 | 5,00 |
| 3. Sejangat | 102 | 10 | 10,20 |
| 4. Sungai Pakning | 271 | 31 | 8,74 |
| 5. Sungai Selari | 29 | 2 | 14,50 |
| 6. Buruk Bakul | - | - | - |
| 7. Bukit Batu | - | - | - |
| 8. Sukajadi | 80 | 5 | 16,00 |
| 9. Parit I Api Api | - | - | - |
| 10. Temiang | - | - | - |
| 11. Api Api | 45 | 5 | 9,00 |
| 12. Tenggayun | 26 | 7 | 3,71 |
| 13. Sepahat | - | - | - |
| 14. Bukit Kerikil | 67 | 5 | 13,40 |
| 15. Tanjung Leban | - | - | - |
| 16. Pakning Asaj | 34 | 3 | 11,33 |
| 17. Batang Duku | - | - | - |
| Jumlah | 669 | 71 | 9,42 |

Sumber : UPTD Dinas Pendidikan, Pemuda, dan Olahraga Kecamatan Bukit Batu

Tabel 4.5 Jumlah Sekolah Dasar Menurut Desa/Kelurahan Tahun 2015

| Desa/Kelurahan | Jumlah SD | | |
|--------------------|-----------|----------|-----------|
| | Negeri | Swasta | Jumlah |
| (1) | (2) | (3) | (4) |
| 1. Pangkalan Jambi | 1 | - | 1 |
| 2. Dompas | 1 | - | 1 |
| 3. Sejangat | 3 | - | 3 |
| 4. Sungai Pakning | 4 | 1 | 5 |
| 5. Sungai Selari | 1 | - | 1 |
| 6. Buruk Bakul | 2 | - | 2 |
| 7. Bukit Batu | 2 | - | 2 |
| 8. Sukajadi | 1 | - | 1 |
| 9. Parit I Api Api | 1 | - | 1 |
| 10. Temiang | 1 | - | 1 |
| 11. Api Api | 1 | - | 1 |
| 12. Tenggayun | 2 | - | 2 |
| 13. Sepahat | 1 | - | 1 |
| 14. Bukit Kerikil | 4 | - | 4 |
| 15. Tanjung Leban | 2 | - | 2 |
| 16. Pakning Asal | 1 | - | 1 |
| 17. Batang Duku | 2 | - | 2 |
| Jumlah | 30 | 1 | 31 |

Sumber : UPTD Dinas Pendidikan, Pemuda, dan Olahraga Kecamatan Bukit Batu

Tabel Jumlah Murid Sekolah Dasar Menurut Desa/Kelurahan
4.6.1 Tahun 2015

| Desa/Kelurahan | Jumlah Murid | | |
|--------------------|--------------|--------|--------|
| | Negeri | Swasta | Jumlah |
| (1) | (2) | (3) | (4) |
| 1. Pangkalan Jambi | 126 | - | 126 |
| 2. Dompas | 90 | - | 90 |
| 3. Sejangat | 460 | - | 460 |
| 4. Sungai Pakning | 617 | 199 | 816 |
| 5. Sungai Selari | 122 | - | 122 |
| 6. Buruk Bakul | 119 | - | 119 |
| 7. Bukit Batu | 157 | - | 157 |
| 8. Sukajadi | 326 | - | 326 |
| 9. Parit I Api Api | 112 | - | 112 |
| 10. Temiang | 175 | - | 175 |
| 11. Api Api | 208 | - | 208 |
| 12. Tenggayun | 280 | - | 280 |
| 13. Sepahat | 163 | - | 163 |
| 14. Bukit Kerikil | 1.041 | - | 1.041 |
| 15. Tanjung Leban | 381 | - | 381 |
| 16. Pakning Asal | 110 | - | 110 |
| 17. Batang Duku | 258 | - | 258 |
| Jumlah | 4.745 | 199 | 4.944 |

Sumber : UPTD Dinas Pendidikan, Pemuda, dan Olahraga Kecamatan Bukit Batu

Tabel 4.6.2 Jumlah Murid Sekolah Dasar Menurut Desa/Kelurahan dan Jenis Kelamin Tahun 2015

| Desa/Kelurahan | Jumlah Murid | | |
|--------------------|--------------|--------------|--------------|
| | Laki-laki | Perempuan | Jumlah |
| (1) | (2) | (3) | (4) |
| 1. Pangkalan Jambi | 67 | 59 | 126 |
| 2. Dompas | 53 | 37 | 90 |
| 3. Sejangat | 310 | 150 | 460 |
| 4. Sungai Pakning | 381 | 435 | 816 |
| 5. Sungai Selari | 67 | 55 | 122 |
| 6. Buruk Bakul | 59 | 60 | 119 |
| 7. Bukit Batu | 86 | 71 | 157 |
| 8. Sukajadi | 177 | 149 | 326 |
| 9. Parit I Api Api | 63 | 49 | 112 |
| 10. Temiang | 88 | 87 | 175 |
| 11. Api Api | 103 | 105 | 208 |
| 12. Tenggayun | 148 | 132 | 280 |
| 13. Sepahat | 83 | 80 | 163 |
| 14. Bukit Kerikil | 556 | 485 | 1.041 |
| 15. Tanjung Leban | 195 | 186 | 381 |
| 16. Pakning Asal | 58 | 52 | 110 |
| 17. Batang Duku | 131 | 127 | 258 |
| Jumlah | 2.625 | 2.319 | 4.944 |

Sumber : UPTD Dinas Pendidikan, Pemuda, dan Olahraga Kecamatan Bukit Batu

Tabel
4.7.1

Jumlah Guru Sekolah Dasar Menurut
Desa/Kelurahan Tahun 2015

| Desa/Kelurahan | Jumlah Guru | | |
|--------------------|-------------|-----------|------------|
| | Negeri | Swasta | Jumlah |
| (1) | (2) | (3) | (4) |
| 1. Pangkalan Jambi | 14 | - | 14 |
| 2. Dompas | 15 | - | 15 |
| 3. Sejangat | 42 | - | 42 |
| 4. Sungai Pakning | 58 | 11 | 69 |
| 5. Sungai Selari | 13 | - | 13 |
| 6. Buruk Bakul | 28 | - | 28 |
| 7. Bukit Batu | 28 | - | 28 |
| 8. Sukajadi | 22 | - | 22 |
| 9. Parit I Api Api | 13 | - | 13 |
| 10. Temiang | 15 | - | 15 |
| 11. Api Api | 16 | - | 16 |
| 12. Tenggayun | 31 | - | 31 |
| 13. Sepahat | 17 | - | 17 |
| 14. Bukit Kerikil | 69 | - | 69 |
| 15. Tanjung Leban | 31 | - | 31 |
| 16. Pakning Asal | 11 | - | 11 |
| 17. Batang Duku | 26 | - | 26 |
| Jumlah | 449 | 11 | 460 |

Sumber : UPTD Dinas Pendidikan, Pemuda, dan Olahraga Kecamatan Bukit Batu

Tabel
4.7.2

Jumlah Guru Sekolah Dasar Menurut
Desa/Kelurahan Tahun 2015

| Desa/Kelurahan | Jumlah Guru | | |
|--------------------|-------------|------------|------------|
| | Laki-laki | Perempuan | Jumlah |
| (1) | (2) | (3) | (4) |
| 1. Pangkalan Jambi | 3 | 11 | 14 |
| 2. Dompas | 3 | 12 | 15 |
| 3. Sejangat | 4 | 38 | 42 |
| 4. Sungai Pakning | 15 | 54 | 69 |
| 5. Sungai Selari | 2 | 11 | 13 |
| 6. Buruk Bakul | 9 | 19 | 28 |
| 7. Bukit Batu | 8 | 20 | 28 |
| 8. Sukajadi | 7 | 15 | 22 |
| 9. Parit I Api Api | 5 | 8 | 13 |
| 10. Temiang | 4 | 11 | 15 |
| 11. Api Api | 4 | 12 | 16 |
| 12. Tenggayun | 10 | 21 | 31 |
| 13. Sepahat | 7 | 10 | 17 |
| 14. Bukit Kerikil | 18 | 51 | 69 |
| 15. Tanjung Leban | 9 | 22 | 31 |
| 16. Pakning Asal | 5 | 6 | 11 |
| 17. Batang Duku | 8 | 18 | 26 |
| Jumlah | 121 | 339 | 460 |

Sumber : UPTD Dinas Pendidikan, Pemuda, dan Olahraga Kecamatan Bukit Batu

Tabel 4.8 Rasio Murid Terhadap Guru Sekolah Dasar Menurut Desa/Kelurahan Tahun 2015

| Desa/Kelurahan | Jumlah | | Rasio |
|--------------------|--------------|------------|--------------|
| | Murid | Guru | |
| (1) | (2) | (3) | (4) |
| 1. Pangkalan Jambi | 126 | 14 | 9,00 |
| 2. Dompas | 90 | 15 | 6,00 |
| 3. Sejangat | 460 | 42 | 10,95 |
| 4. Sungai Pakning | 816 | 69 | 11,83 |
| 5. Sungai Selari | 122 | 13 | 9,38 |
| 6. Buruk Bakul | 119 | 28 | 4,25 |
| 7. Bukit Batu | 157 | 28 | 5,61 |
| 8. Sukajadi | 326 | 22 | 14,82 |
| 9. Parit I Api Api | 112 | 13 | 8,62 |
| 10. Temiang | 175 | 15 | 11,67 |
| 11. Api Api | 208 | 16 | 13,00 |
| 12. Tenggayun | 280 | 31 | 9,03 |
| 13. Sepahat | 163 | 17 | 9,59 |
| 14. Bukit Kerikil | 1.041 | 69 | 15,09 |
| 15. Tanjung Leban | 381 | 31 | 12,29 |
| 16. Pakning Asaj | 110 | 11 | 10,00 |
| 17. Batang Duku | 258 | 26 | 9,92 |
| Jumlah | 4.944 | 460 | 10,75 |

Sumber : UPTD Dinas Pendidikan, Pemuda, dan Olahraga Kecamatan Bukit Batu

Tabel 4.9 Jumlah Sekolah Menengah Pertama Menurut Desa/Kelurahan Tahun 2015

| Desa/Kelurahan | Jumlah SMP | | |
|--------------------|------------|----------|----------|
| | Negeri | Swasta | Jumlah |
| (1) | (2) | (3) | (4) |
| 1. Pangkalan Jambi | - | - | 0 |
| 2. Dompas | 1 | - | 1 |
| 3. Sejangat | - | - | 0 |
| 4. Sungai Pakning | 1 | 1 | 2 |
| 5. Sungai Selari | - | - | 0 |
| 6. Buruk Bakul | 1 | - | 1 |
| 7. Bukit Batu | 1 | - | 1 |
| 8. Sukajadi | - | - | 0 |
| 9. Parit I Api Api | - | - | 0 |
| 10. Temiang | - | - | 0 |
| 11. Api Api | 1 | - | 1 |
| 12. Tenggayun | - | - | 0 |
| 13. Sepahat | - | - | 0 |
| 14. Bukit Kerikil | 1 | - | 1 |
| 15. Tanjung Leban | 1 | - | 1 |
| 16. Pakning Asal | - | - | 0 |
| 17. Batang Duku | - | - | 0 |
| Jumlah | 7 | 1 | 8 |

Sumber : UPTD Dinas Pendidikan, Pemuda, dan Olahraga Kecamatan Bukit Batu

Tabel 4.10.1 Jumlah Murid Sekolah Menengah Pertama Menurut Desa/Kelurahan Tahun 2015

| Desa/Kelurahan | Jumlah Murid | | |
|--------------------|--------------|------------|--------------|
| | Negeri | Swasta | Jumlah |
| (1) | (2) | (3) | (4) |
| 1. Pangkalan Jambi | - | - | 0 |
| 2. Dompas | 117 | - | 117 |
| 3. Sejangat | - | - | 0 |
| 4. Sungai Pakning | 341 | 176 | 517 |
| 5. Sungai Selari | - | - | 0 |
| 6. Buruk Bakul | 102 | - | 102 |
| 7. Bukit Batu | 136 | - | 136 |
| 8. Sukajadi | - | - | 0 |
| 9. Parit I Api Api | - | - | 0 |
| 10. Temiang | - | - | 0 |
| 11. Api Api | 211 | - | 211 |
| 12. Tenggayun | - | - | 0 |
| 13. Sepahat | - | - | 0 |
| 14. Bukit Kerikil | 286 | - | 286 |
| 15. Tanjung Leban | 113 | - | 113 |
| 16. Pakning Asal | - | - | 0 |
| 17. Batang Duku | - | - | 0 |
| Jumlah | 1.306 | 176 | 1.482 |

Sumber : UPTD Dinas Pendidikan, Pemuda, dan Olahraga Kecamatan Bukit Batu

Tabel 4.10.2 Jumlah Murid Sekolah Menengah Pertama Menurut Desa/Kelurahan dan Jenis Kelamin Tahun 2015

| Desa/Kelurahan | Jumlah Murid | | |
|--------------------|--------------|------------|--------------|
| | Laki-laki | Perempuan | Jumlah |
| (1) | (2) | (3) | (4) |
| 1. Pangkalan Jambi | - | - | 0 |
| 2. Dompas | 69 | 48 | 117 |
| 3. Sejangat | - | - | 0 |
| 4. Sungai Pakning | 285 | 232 | 517 |
| 5. Sungai Selari | - | - | 0 |
| 6. Buruk Bakul | 57 | 45 | 102 |
| 7. Bukit Batu | 70 | 66 | 136 |
| 8. Sukajadi | - | - | 0 |
| 9. Parit I Api Api | - | - | 0 |
| 10. Temiang | - | - | 0 |
| 11. Api Api | 105 | 106 | 211 |
| 12. Tenggayun | - | - | 0 |
| 13. Sepahat | - | - | 0 |
| 14. Bukit Kerikil | 142 | 144 | 286 |
| 15. Tanjung Leban | 57 | 56 | 113 |
| 16. Pakning Asal | - | - | 0 |
| 17. Batang Duku | - | - | 0 |
| Jumlah | 785 | 697 | 1.482 |

Sumber : UPTD Dinas Pendidikan, Pemuda, dan Olahraga Kecamatan Bukit

Tabel 4.11.1 Jumlah Guru Sekolah Menengah Pertama Menurut Desa/Kelurahan Tahun 2015

| Desa/Kelurahan | Jumlah Guru | | |
|--------------------|-------------|-----------|------------|
| | Negeri | Swasta | Jumlah |
| (1) | (2) | (3) | (4) |
| 1. Pangkalan Jambi | - | - | 0 |
| 2. Dompas | 26 | - | 26 |
| 3. Sejangat | - | - | 0 |
| 4. Sungai Pakning | 45 | 17 | 62 |
| 5. Sungai Selari | - | - | 0 |
| 6. Buruk Bakul | 21 | - | 21 |
| 7. Bukit Batu | 18 | - | 18 |
| 8. Sukajadi | - | - | 0 |
| 9. Parit I Api Api | - | - | 0 |
| 10. Temiang | - | - | 0 |
| 11. Api Api | 24 | - | 24 |
| 12. Tenggayun | - | - | 0 |
| 13. Sepahat | - | - | 0 |
| 14. Bukit Kerikil | 17 | - | 17 |
| 15. Tanjung Leban | 25 | - | 25 |
| 16. Pakning Asal | - | - | 0 |
| 17. Batang Duku | - | - | 0 |
| Jumlah | 176 | 17 | 193 |

Sumber : UPTD Dinas Pendidikan, Pemuda, dan Olahraga Kecamatan Bukit Batu

Tabel 4.11.2 Jumlah Guru Sekolah Menengah Pertama Menurut Desa/Kelurahan dan Jenis Kelamin Tahun 2015

| Desa/Kelurahan | Jumlah Guru | | |
|--------------------|-------------|------------|------------|
| | Laki-laki | Perempuan | Jumlah |
| (1) | (2) | (3) | (4) |
| 1. Pangkalan Jambi | - | - | 0 |
| 2. Dompas | 8 | 18 | 26 |
| 3. Sejangat | - | - | 0 |
| 4. Sungai Pakning | 12 | 50 | 62 |
| 5. Sungai Selari | - | - | 0 |
| 6. Buruk Bakul | 6 | 15 | 21 |
| 7. Bukit Batu | 9 | 9 | 18 |
| 8. Sukajadi | - | - | 0 |
| 9. Parit I Api Api | - | - | 0 |
| 10. Temiang | - | - | 0 |
| 11. Api Api | 14 | 10 | 24 |
| 12. Tenggayun | - | - | 0 |
| 13. Sepahat | - | - | 0 |
| 14. Bukit Kerikil | 10 | 7 | 17 |
| 15. Tanjung Leban | 7 | 18 | 25 |
| 16. Pakning Asal | - | - | 0 |
| 17. Batang Duku | - | - | 0 |
| Jumlah | 66 | 127 | 193 |

Sumber : UPTD Dinas Pendidikan, Pemuda, dan Olahraga Kecamatan Bukit Batu

Tabel Rasio Murid Terhadap Guru Sekolah Menengah
4.12 Pertama Menurut Desa/Kelurahan Tahun 2015

| Desa/Kelurahan | Jumlah | | Rasio |
|--------------------|--------------|------------|-------------|
| | Murid | Guru | |
| (1) | (2) | (3) | (4) |
| 1. Pangkalan Jambi | - | - | - |
| 2. Dompas | 117 | 26 | 4,50 |
| 3. Sejangat | - | - | - |
| 4. Sungai Pakning | 517 | 62 | 8,34 |
| 5. Sungai Selari | - | - | - |
| 6. Buruk Bakul | 102 | 21 | 4,86 |
| 7. Bukit Batu | 136 | 18 | 7,56 |
| 8. Sukajadi | - | - | - |
| 9. Parit I Api Api | - | - | - |
| 10. Temiang | - | - | - |
| 11. Api Api | 211 | 24 | 8,79 |
| 12. Tenggayun | - | - | - |
| 13. Sepahat | - | - | - |
| 14. Bukit Kerikil | 286 | 17 | 16,82 |
| 15. Tanjung Leban | 113 | 25 | 4,52 |
| 16. Pakning Asal | - | - | - |
| 17. Batang Duku | - | - | - |
| Jumlah | 1.482 | 193 | 7,68 |

Sumber : UPTD Dinas Pendidikan, Pemuda, dan Olahraga Kecamatan Bukit Batu

Tabel
4.13

Jumlah Sekolah Menengah Atas Menurut
Desa/Kelurahan Tahun 2015

| Desa/Kelurahan | Jumlah SMA | | |
|--------------------|------------|----------|----------|
| | Negeri | Swasta | Jumlah |
| (1) | (2) | (3) | (4) |
| 1. Pangkalan Jambi | - | - | 0 |
| 2. Dompas | - | - | 0 |
| 3. Sejangat | 1 | - | 1 |
| 4. Sungai Pakning | - | - | 0 |
| 5. Sungai Selari | - | - | 0 |
| 6. Buruk Bakul | - | - | 0 |
| 7. Bukit Batu | - | - | 0 |
| 8. Sukajadi | - | - | 0 |
| 9. Parit I Api Api | - | - | 0 |
| 10. Temiang | 1 | - | 1 |
| 11. Api Api | - | - | 0 |
| 12. Tenggayun | - | - | 0 |
| 13. Sepahat | - | - | 0 |
| 14. Bukit Kerikil | 1 | - | 1 |
| 15. Tanjung Leban | - | - | 0 |
| 16. Pakning Asal | - | - | 0 |
| 17. Batang Duku | - | - | 0 |
| Jumlah | 3 | 0 | 3 |

Sumber : UPTD Dinas Pendidikan, Pemuda, dan Olahraga Kecamatan Bukit Batu

Tabel Jumlah Murid Sekolah Menengah Atas Menurut
4.14.1 Desa/Kelurahan Tahun 2015

| Desa/Kelurahan <i>Villages</i> | Jumlah Murid | | |
|-----------------------------------|--------------|----------|--------------|
| | Negeri | Swasta | Jumlah |
| (1) | (2) | (3) | (4) |
| 1. Pangkalan Jambi | - | - | 0 |
| 2. Dompas | - | - | 0 |
| 3. Sejangat | 555 | - | 555 |
| 4. Sungai Pakning | - | - | 0 |
| 5. Sungai Selari | - | - | 0 |
| 6. Buruk Bakul | - | - | 0 |
| 7. Bukit Batu | - | - | 0 |
| 8. Sukajadi | - | - | 0 |
| 9. Parit I Api Api | - | - | 0 |
| 10. Temiang | 295 | - | 295 |
| 11. Api Api | - | - | 0 |
| 12. Tenggayun | - | - | 0 |
| 13. Sepahat | - | - | 0 |
| 14. Bukit Kerikil | 171 | - | 171 |
| 15. Tanjung Leban | - | - | 0 |
| 16. Pakning Asal | - | - | 0 |
| 17. Batang Duku | - | - | 0 |
| Jumlah | 1.021 | 0 | 1.021 |

Sumber : UPTD Dinas Pendidikan, Pemuda, dan Olahraga Kecamatan Bukit Batu

Tabel Jumlah Murid Sekolah Menengah Atas Menurut
4.14.2 Desa/Kelurahan dan Jenis Kelamin Tahun 2015

| Desa/Kelurahan | Jumlah Murid | | |
|--------------------|--------------|------------|--------------|
| | Laki-laki | Perempuan | Jumlah |
| (1) | (2) | (3) | (4) |
| 1. Pangkalan Jambi | - | - | 0 |
| 2. Dompas | - | - | 0 |
| 3. Sejangat | 246 | 309 | 555 |
| 4. Sungai Pakning | - | - | 0 |
| 5. Sungai Selari | - | - | 0 |
| 6. Buruk Bakul | - | - | 0 |
| 7. Bukit Batu | - | - | 0 |
| 8. Sukajadi | - | - | 0 |
| 9. Parit I Api Api | - | - | 0 |
| 10. Temiang | 149 | 146 | 295 |
| 11. Api Api | - | - | 0 |
| 12. Tenggayun | - | - | 0 |
| 13. Sepahat | - | - | 0 |
| 14. Bukit Kerikil | 82 | 89 | 171 |
| 15. Tanjung Leban | - | - | 0 |
| 16. Pakning Asal | - | - | 0 |
| 17. Batang Duku | - | - | 0 |
| Jumlah | 477 | 544 | 1.021 |

Sumber : UPTD Dinas Pendidikan, Pemuda, dan Olahraga Kecamatan Bukit Batu

Tabel Jumlah Guru Sekolah Menengah Atas Menurut
4.15.1 Desa/Kelurahan Tahun 2015

| Desa/Kelurahan | Jumlah Guru | | |
|--------------------|-------------|----------|-----------|
| | Negeri | Swasta | Jumlah |
| (1) | (2) | (3) | (4) |
| 1. Pangkalan Jambi | - | - | 0 |
| 2. Dompas | - | - | 0 |
| 3. Sejangat | 43 | - | 43 |
| 4. Sungai Pakning | - | - | 0 |
| 5. Sungai Selari | - | - | 0 |
| 6. Buruk Bakul | - | - | 0 |
| 7. Bukit Batu | - | - | 0 |
| 8. Sukajadi | - | - | 0 |
| 9. Parit I Api Api | - | - | 0 |
| 10. Temiang | 33 | - | 33 |
| 11. Api Api | - | - | 0 |
| 12. Tenggayun | - | - | 0 |
| 13. Sepahat | - | - | 0 |
| 14. Bukit Kerikil | 18 | - | 18 |
| 15. Tanjung Leban | - | - | 0 |
| 16. Pakning Asal | - | - | 0 |
| 17. Batang Duku | - | - | 0 |
| Jumlah | 94 | 0 | 94 |

Sumber : UPTD Dinas Pendidikan, Pemuda, dan Olahraga Kecamatan Bukit Batu

Tabel 4.15.2 Jumlah Guru Sekolah Menengah Atas Menurut Desa/Kelurahan dan Jenis Kelamin Tahun 2015

| Desa/Kelurahan (1) | Jumlah Guru | | |
|-----------------------|------------------|------------------|---------------|
| | Laki-laki (2) | Perempuan (3) | Jumlah (4) |
| 1. Pangkalan Jambi | - | - | 0 |
| 2. Dompas | - | - | 0 |
| 3. Sejangat | 10 | 33 | 43 |
| 4. Sungai Pakning | - | - | 0 |
| 5. Sungai Selari | - | - | 0 |
| 6. Buruk Bakul | - | - | 0 |
| 7. Bukit Batu | - | - | 0 |
| 8. Sukajadi | - | - | 0 |
| 9. Parit I Api Api | - | - | 0 |
| 10. Temiang | 12 | 21 | 33 |
| 11. Api Api | - | - | 0 |
| 12. Tenggayun | - | - | 0 |
| 13. Sepahat | - | - | 0 |
| 14. Bukit Kerikil | 11 | 7 | 18 |
| 15. Tanjung Leban | - | - | 0 |
| 16. Pakning Asal | - | - | 0 |
| 17. Batang Duku | - | - | 0 |
| Jumlah | 33 | 61 | 94 |

Sumber : UPTD Dinas Pendidikan, Pemuda, dan Olahraga Kecamatan Bukit Batu

Tabel Rasio Murid Terhadap Guru Sekolah Menengah Atas
4.16 Menurut Desa/Kelurahan Tahun 2015

| Desa/Kelurahan | Jumlah | | Rasio |
|--------------------|--------------|-----------|--------------|
| | Murid | Guru | |
| (1) | (2) | (3) | (4) |
| 1. Pangkalan Jambi | - | - | - |
| 2. Dompas | - | - | - |
| 3. Sejangat | 555 | 43 | 12,91 |
| 4. Sungai Pakning | - | - | - |
| 5. Sungai Selari | - | - | - |
| 6. Buruk Bakul | - | - | - |
| 7. Bukit Batu | - | - | - |
| 8. Sukajadi | - | - | - |
| 9. Parit I Api Api | - | - | - |
| 10. Temiang | 295 | 33 | 8,94 |
| 11. Api Api | - | - | - |
| 12. Tenggayun | - | - | - |
| 13. Sepahat | - | - | - |
| 14. Bukit Kerikil | 171 | 18 | 9,50 |
| 15. Tanjung Leban | - | - | - |
| 16. Pakning Asal | - | - | - |
| 17. Batang Duku | - | - | - |
| Jumlah | 1.021 | 94 | 10,86 |

Sumber : UPTD Dinas Pendidikan, Pemuda, dan Olahraga Kecamatan Bukit Batu

Tabel
4.17

Jumlah Sekolah Menengah Kejuruan Menurut
Desa/Kelurahan Tahun 2015

| Desa/Kelurahan | Jumlah SMK | | |
|--------------------|------------|----------|----------|
| | Negeri | Swasta | Jumlah |
| (1) | (2) | (3) | (4) |
| 1. Pangkalan Jambi | 1 | - | 1 |
| 2. Dompas | - | - | 0 |
| 3. Sejangat | - | - | 0 |
| 4. Sungai Pakning | - | - | 0 |
| 5. Sungai Selari | 1 | - | 1 |
| 6. Buruk Bakul | - | - | 0 |
| 7. Bukit Batu | - | - | 0 |
| 8. Sukajadi | - | - | 0 |
| 9. Parit I Api Api | - | - | 0 |
| 10. Temiang | - | - | 0 |
| 11. Api Api | - | - | 0 |
| 12. Tenggayun | - | - | 0 |
| 13. Sepahat | - | - | 0 |
| 14. Bukit Kerikil | - | - | 0 |
| 15. Tanjung Leban | - | - | 0 |
| 16. Pakning Asal | - | - | 0 |
| 17. Batang Duku | - | - | 0 |
| Jumlah | 2 | 0 | 2 |

Sumber : UPTD Dinas Pendidikan, Pemuda, dan Olahraga Kecamatan Bukit Batu

Tabel 4.18.1 Jumlah Murid Sekolah Menengah Kejuruan Menurut Desa/Kelurahan Tahun 2015

| Desa/Kelurahan | Jumlah Murid | | |
|--------------------|--------------|----------|------------|
| | Negeri | Swasta | Jumlah |
| (1) | (2) | (3) | (4) |
| 1. Pangkalan Jambi | 266 | - | 266 |
| 2. Dompas | - | - | 0 |
| 3. Sejangat | - | - | 0 |
| 4. Sungai Pakning | - | - | 0 |
| 5. Sungai Selari | 31 | - | 31 |
| 6. Buruk Bakul | - | - | 0 |
| 7. Bukit Batu | - | - | 0 |
| 8. Sukajadi | - | - | 0 |
| 9. Parit I Api Api | - | - | 0 |
| 10. Temiang | - | - | 0 |
| 11. Api Api | - | - | 0 |
| 12. Tenggayun | - | - | 0 |
| 13. Sepahat | - | - | 0 |
| 14. Bukit Kerikil | - | - | 0 |
| 15. Tanjung Leban | - | - | 0 |
| 16. Pakning Asal | - | - | 0 |
| 17. Batang Duku | - | - | 0 |
| Jumlah | 297 | 0 | 297 |

Sumber : UPTD Dinas Pendidikan, Pemuda, dan Olahraga Kecamatan Bukit Batu

Tabel 4.18.2 Jumlah Murid Sekolah Menengah Kejuruan Menurut Desa/Kelurahan dan Jenis Kelamin Tahun 2015

| Desa/Kelurahan | Jumlah Murid | | |
|--------------------|--------------|-----------|------------|
| | Laki-laki | Perempuan | Jumlah |
| (1) | (2) | (3) | (4) |
| 1. Pangkalan Jambi | 233 | 33 | 266 |
| 2. Dompas | - | - | 0 |
| 3. Sejangat | - | - | 0 |
| 4. Sungai Pakning | - | - | 0 |
| 5. Sungai Selari | 26 | 5 | 31 |
| 6. Buruk Bakul | - | - | 0 |
| 7. Bukit Batu | - | - | 0 |
| 8. Sukajadi | - | - | 0 |
| 9. Parit I Api Api | - | - | 0 |
| 10. Temiang | - | - | 0 |
| 11. Api Api | - | - | 0 |
| 12. Tenggayun | - | - | 0 |
| 13. Sepahat | - | - | 0 |
| 14. Bukit Kerikil | - | - | 0 |
| 15. Tanjung Leban | - | - | 0 |
| 16. Pakning Asal | - | - | 0 |
| 17. Batang Duku | - | - | 0 |
| Jumlah | 259 | 38 | 297 |

Sumber : UPTD Dinas Pendidikan, Pemuda, dan Olahraga Kecamatan Bukit Batu

Tabel Jumlah Guru Sekolah Menengah Kejuruan Menurut
4.19.1 Desa/Kelurahan Tahun 2015

| Desa/Kelurahan | Jumlah Guru | | |
|--------------------|-------------|----------|-----------|
| | Negeri | Swasta | Jumlah |
| (1) | (2) | (3) | (4) |
| 1. Pangkalan Jambi | 41 | - | 41 |
| 2. Dompas | - | - | 0 |
| 3. Sejangat | - | - | 0 |
| 4. Sungai Pakning | - | - | 0 |
| 5. Sungai Selari | 11 | - | 11 |
| 6. Buruk Bakul | - | - | 0 |
| 7. Bukit Batu | - | - | 0 |
| 8. Sukajadi | - | - | 0 |
| 9. Parit I Api Api | - | - | 0 |
| 10. Temiang | - | - | 0 |
| 11. Api Api | - | - | 0 |
| 12. Tenggayun | - | - | 0 |
| 13. Sepahat | - | - | 0 |
| 14. Bukit Kerikil | - | - | 0 |
| 15. Tanjung Leban | - | - | 0 |
| 16. Pakning Asal | - | - | 0 |
| 17. Batang Duku | - | - | 0 |
| Jumlah | 52 | 0 | 52 |

Sumber : UPTD Dinas Pendidikan, Pemuda, dan Olahraga Kecamatan Bukit Batu

Tabel Jumlah Guru Sekolah Menengah Kejuruan Menurut
4.19.2 Desa/Kelurahan dan Jenis Kelamin Tahun 2015

| Desa/Kelurahan | Jumlah Guru | | |
|--------------------|-------------|-----------|-----------|
| | Laki-laki | Perempuan | Jumlah |
| (1) | (2) | (3) | (4) |
| 1. Pangkalan Jambi | 24 | 17 | 41 |
| 2. Dompas | - | - | 0 |
| 3. Sejangat | - | - | 0 |
| 4. Sungai Pakning | - | - | 0 |
| 5. Sungai Selari | 6 | 5 | 11 |
| 6. Buruk Bakul | - | - | 0 |
| 7. Bukit Batu | - | - | 0 |
| 8. Sukajadi | - | - | 0 |
| 9. Parit I Api Api | - | - | 0 |
| 10. Temiang | - | - | 0 |
| 11. Api Api | - | - | 0 |
| 12. Tenggayun | - | - | 0 |
| 13. Sepahat | - | - | 0 |
| 14. Bukit Kerikil | - | - | 0 |
| 15. Tanjung Leban | - | - | 0 |
| 16. Pakning Asal | - | - | 0 |
| 17. Batang Duku | - | - | 0 |
| Jumlah | 30 | 22 | 52 |

Sumber : UPTD Dinas Pendidikan, Pemuda, dan Olahraga Kecamatan Bukit Batu

Tabel Rasio Murid Terhadap Guru Sekolah Menengah
4.20 Kejuruan Menurut Desa/Kelurahan Tahun 2015

| Desa/Kelurahan | Jumlah | | Rasio |
|--------------------|--------|------|-------|
| | Murid | Guru | |
| (1) | (2) | (3) | (4) |
| 1. Pangkalan Jambi | 266 | 41 | 6,49 |
| 2. Dompas | - | - | - |
| 3. Sejangat | - | - | - |
| 4. Sungai Pakning | - | - | - |
| 5. Sungai Selari | 31 | 11 | 2,82 |
| 6. Buruk Bakul | - | - | - |
| 7. Bukit Batu | - | - | - |
| 8. Sukajadi | - | - | - |
| 9. Parit I Api Api | - | - | - |
| 10. Temiang | - | - | - |
| 11. Api Api | - | - | - |
| 12. Tenggayun | - | - | - |
| 13. Sepahat | - | - | - |
| 14. Bukit Kerikil | - | - | - |
| 15. Tanjung Leban | - | - | - |
| 16. Pakning Asal | - | - | - |
| 17. Batang Duku | - | - | - |
| Jumlah | 297 | 52 | 5,71 |

Sumber : UPTD Dinas Pendidikan, Pemuda, dan Olahraga Kecamatan Bukit Batu

Tabel Jumlah Madrasah Menurut Desa/Kelurahan Tahun
4.21 2015

| Desa/Kelurahan | Jumlah MI | | Jumlah MTs | | Jumlah MA | |
|--------------------|-----------|----------|------------|--------------------------|-----------|----------|
| | Negeri | Swasta | Negeri | Swasta <i>Private</i> | Negeri | Swasta |
| (1) | (2) | (3) | (4) | (5) | (6) | (7) |
| 1. Pangkalan Jambi | - | - | - | - | - | - |
| 2. Dompas | - | - | 1 | - | 1 | - |
| 3. Sejangat | - | - | - | - | - | - |
| 4. Sungai Pakning | - | - | - | - | - | - |
| 5. Sungai Selari | - | - | - | - | - | - |
| 6. Buruk Bakul | - | - | - | - | - | - |
| 7. Bukit Batu | - | - | - | - | - | - |
| 8. Sukajadi | - | - | - | - | - | - |
| 9. Parit I Api Api | - | - | - | - | - | - |
| 10. Temiang | - | - | - | - | - | - |
| 11. Api Api | - | - | - | - | - | - |
| 12. Tenggayun | - | - | - | 1 | - | 1 |
| 13. Sepahat | - | - | - | - | - | - |
| 14. Bukit Kerikil | - | - | - | 1 | - | - |
| 15. Tanjung Leban | - | - | - | - | - | - |
| 16. Pakning Asal | - | - | - | - | - | - |
| 17. Batang Duku | - | - | - | - | - | - |
| Jumlah | 0 | 0 | 1 | 2 | 1 | 1 |

Sumber : Kancab Departemen Agama Kecamatan Bukit Batu

Tabel Jumlah Murid Madrasah Menurut Desa/Kelurahan
4.22 Tahun 2015

| Desa/Kelurahan | Jumlah Murid MI | | Jumlah Murid MTs | | Jumlah Murid MA | |
|--------------------|-----------------|----------|------------------|------------|-----------------|-----------|
| | Negeri | Swasta | Negeri | Swasta | Negeri | Swasta |
| (1) | (2) | (3) | (4) | (5) | (6) | (7) |
| 1. Pangkalan Jambi | - | - | - | - | - | - |
| 2. Dompas | - | - | 238 | - | 190 | - |
| 3. Sejangat | - | - | - | - | - | - |
| 4. Sungai Pakning | - | - | - | - | - | - |
| 5. Sungai Selari | - | - | - | - | - | - |
| 6. Buruk Bakul | - | - | - | - | - | - |
| 7. Bukit Batu | - | - | - | - | - | - |
| 8. Sukajadi | - | - | - | - | - | - |
| 9. Parit I Api Api | - | - | - | - | - | - |
| 10. Temiang | - | - | - | - | - | - |
| 11. Api Api | - | - | - | - | - | - |
| 12. Tenggayun | - | - | - | 128 | - | 77 |
| 13. Sepahat | - | - | - | - | - | - |
| 14. Bukit Kerikil | - | - | - | 80 | - | - |
| 15. Tanjung Leban | - | - | - | - | - | - |
| 16. Pakning Asal | - | - | - | - | - | - |
| 17. Batang Duku | - | - | - | - | - | - |
| Jumlah | 0 | 0 | 238 | 208 | 190 | 77 |

Sumber : Kancab Departemen Agama Kecamatan Bukit Batu

Tabel 4.23 Jumlah Murid Madrasah Menurut Desa/Kelurahan dan Jenis Kelamin Tahun 2015

| Desa/Kelurahan | Jumlah Murid MI | | Jumlah Murid MTs | | Jumlah Murid MA | |
|--------------------|-----------------|-----------|------------------|------------|-----------------|------------|
| | | | | | | |
| | Laki-Laki | Perempuan | Laki-Laki | Perempuan | Laki-Laki | Perempuan |
| (1) | (2) | (3) | (4) | (5) | (6) | (7) |
| 1. Pangkalan Jamil | - | - | - | - | - | - |
| 2. Dompas | - | - | 128 | 110 | 92 | 98 |
| 3. Sejangat | - | - | - | - | - | - |
| 4. Sungai Pakning | - | - | - | - | - | - |
| 5. Sungai Selari | - | - | - | - | - | - |
| 6. Buruk Bakul | - | - | - | - | - | - |
| 7. Bukit Batu | - | - | - | - | - | - |
| 8. Sukajadi | - | - | - | - | - | - |
| 9. Parit I Api Api | - | - | - | - | - | - |
| 10. Temiang | - | - | - | - | - | - |
| 11. Api Api | - | - | - | - | - | - |
| 12. Tenggayun | - | - | 67 | 61 | 35 | 42 |
| 13. Sepahat | - | - | - | - | - | - |
| 14. Bukit Kerikil | - | - | 35 | 45 | - | - |
| 15. Tanjung Lebar | - | - | - | - | - | - |
| 16. Pakning Asal | - | - | - | - | - | - |
| 17. Batang Duku | - | - | - | - | - | - |
| Jumlah | 0 | 0 | 230 | 216 | 127 | 140 |

Sumber : Kancab Departemen Agama Kecamatan Bukit Batu

Tabel Jumlah Guru Madrasah Menurut Desa/Kelurahan Tahun 2015
4.24

| Desa/Kelurahan | Jumlah Guru MI | | Jumlah Guru MTs | | Jumlah Guru MA | |
|--------------------|----------------|----------|-----------------|-----------|----------------|-----------|
| | Negeri | Swasta | Negeri | Swasta | Negeri | Swasta |
| (1) | (2) | (3) | (4) | (5) | (6) | (7) |
| 1. Pangkalan Jambi | - | - | - | - | - | - |
| 2. Dompas | - | - | 17 | - | 17 | - |
| 3. Sejangat | - | - | - | - | - | - |
| 4. Sungai Pakning | - | - | - | - | - | - |
| 5. Sungai Selari | - | - | - | - | - | - |
| 6. Buruk Bakul | - | - | - | - | - | - |
| 7. Bukit Batu | - | - | - | - | - | - |
| 8. Sukajadi | - | - | - | - | - | - |
| 9. Parit I Api Api | - | - | - | - | - | - |
| 10. Temiang | - | - | - | - | - | - |
| 11. Api Api | - | - | - | - | - | - |
| 12. Tenggayun | - | - | - | 20 | - | 16 |
| 13. Sepahat | - | - | - | - | - | - |
| 14. Bukit Kerikil | - | - | - | 14 | - | - |
| 15. Tanjung Leban | - | - | - | - | - | - |
| 16. Pakning Asal | - | - | - | - | - | - |
| 17. Batang Duku | - | - | - | - | - | - |
| Jumlah | 0 | 0 | 17 | 34 | 17 | 16 |

Sumber : Kancab Departemen Agama Kecamatan Bukit Batu

Tabel Jumlah Guru Madrasah Menurut Desa/Kelurahan dan Jenis Kelamin
4.25 Tahun 2015

| Desa/Kelurahan | Jumlah Guru MI | | Jumlah Guru MTs | | Jumlah Guru MA | |
|--------------------|----------------|-----------|-----------------|-----------|----------------|-----------|
| | Laki-Laki | Perempuan | Laki-Laki | Perempuan | Laki-Laki | Perempuan |
| (1) | (2) | (3) | (4) | (5) | (6) | (7) |
| 1. Pangkalan Jami | - | - | - | - | - | - |
| 2. Dompas | - | - | 6 | 11 | 11 | 6 |
| 3. Sejangat | - | - | - | - | - | - |
| 4. Sungai Pakning | - | - | - | - | - | - |
| 5. Sungai Selari | - | - | - | - | - | - |
| 6. Buruk Bakul | - | - | - | - | - | - |
| 7. Bukit Batu | - | - | - | - | - | - |
| 8. Sukajadi | - | - | - | - | - | - |
| 9. Parit I Api Api | - | - | - | - | - | - |
| 10. Temiang | - | - | - | - | - | - |
| 11. Api Api | - | - | - | - | - | - |
| 12. Tenggayun | - | - | 9 | 11 | 7 | 9 |
| 13. Sepahat | - | - | - | - | - | - |
| 14. Bukit Kerikil | - | - | 5 | 9 | - | - |
| 15. Tanjung Lebar | - | - | - | - | - | - |
| 16. Pakning Asal | - | - | - | - | - | - |
| 17. Batang Duku | - | - | - | - | - | - |
| Jumlah | | | | | | |

Sumber : Kancab Departemen Agama Kecamatan Bukit Batu

Tabel Jumlah SLB, PDTA, Ponpes, dan Seminari
4.26 Menurut Desa/Kelurahan Tahun 2015

| Desa/Kelurahan | Jumlah | | | |
|--------------------|----------|-----------|----------|----------|
| | SLB | PDTA | Ponpes | Seminari |
| (1) | (2) | (3) | (4) | (5) |
| 1. Pangkalan Jambi | - | 1 | - | - |
| 2. Dompas | - | 1 | - | - |
| 3. Sejangat | - | 1 | - | - |
| 4. Sungai Pakning | - | 4 | - | - |
| 5. Sungai Selari | - | 2 | - | - |
| 6. Buruk Bakul | - | 2 | - | - |
| 7. Bukit Batu | - | 3 | - | - |
| 8. Sukajadi | - | 2 | - | - |
| 9. Parit I Api Api | - | 1 | - | - |
| 10. Temiang | - | 1 | - | - |
| 11. Api Api | - | 2 | - | - |
| 12. Tenggayun | - | 2 | - | - |
| 13. Sepahat | - | 1 | - | - |
| 14. Bukit Kerikil | - | 4 | - | - |
| 15. Tanjung Leban | - | 2 | - | - |
| 16. Pakning Asal | - | 2 | - | - |
| 17. Batang Duku | - | 4 | - | - |
| Jumlah | 0 | 35 | 0 | 0 |

Sumber : Kementerian Agama Kabupaten Bengkulu

Tabel 4.27 Jumlah Murid SLB, PDTA, Ponpes, dan Seminari Menurut Desa/Kelurahan Tahun 2015

| Desa/Kelurahan | Jumlah Murid | | | |
|--------------------|--------------|--------------|----------|----------|
| | SLB | PDTA | Ponpes | Seminari |
| (1) | (2) | (3) | (4) | (5) |
| 1. Pangkalan Jambi | - | 61 | - | - |
| 2. Dompas | - | 66 | - | - |
| 3. Sejangat | - | 118 | - | - |
| 4. Sungai Pakning | - | 303 | - | - |
| 5. Sungai Selari | - | 128 | - | - |
| 6. Buruk Bakul | - | 76 | - | - |
| 7. Bukit Batu | - | 112 | - | - |
| 8. Sukajadi | - | 142 | - | - |
| 9. Parit I Api Api | - | 74 | - | - |
| 10. Temiang | - | 96 | - | - |
| 11. Api Api | - | 117 | - | - |
| 12. Tenggayun | - | 216 | - | - |
| 13. Sepahat | - | 83 | - | - |
| 14. Bukit Kerikil | - | 348 | - | - |
| 15. Tanjung Leban | - | 146 | - | - |
| 16. Pakning Asal | - | 239 | - | - |
| 17. Batang Duku | - | 170 | - | - |
| Jumlah | 0 | 2.495 | 0 | 0 |

Sumber : Kementerian Agama Kabupaten Bengkulu

Tabel Jumlah Guru SLB, PDTA, Ponpes, dan Seminari
4.28 Menurut Desa/Kelurahan Tahun 2015

| Desa/Kelurahan | Jumlah Guru | | | |
|---------------------|-------------|------------|----------|----------|
| | SLB | PDTA | Ponpes | Seminari |
| (1) | (2) | (3) | (4) | (5) |
| 1. Pangkalan Jambi | - | 5 | - | - |
| 2. Dompas | - | 6 | - | - |
| 3. Sejangat | - | 6 | - | - |
| 4. Sungai Pakning | - | 23 | - | - |
| 5. Sungai Selari | - | 13 | - | - |
| 6. Buruk Bakul | - | 11 | - | - |
| 7. Bukit Batu | - | 13 | - | - |
| 8. Sukajadi | - | 12 | - | - |
| 9. Parit I Api Api | - | 6 | - | - |
| 10. Temiang | - | 6 | - | - |
| 11. Api Api | - | 13 | - | - |
| 12. Tenggayun | - | 11 | - | - |
| 13. Sepahat | - | 6 | - | - |
| 14. Bukit Kerikil | - | 23 | - | - |
| 15. Tanjung Leban | - | 10 | - | - |
| 16. Pakning Asal | - | 11 | - | - |
| 17. Batang Duku | - | 22 | - | - |
| Jumlah Total | 0 | 197 | 0 | 0 |

Sumber : Kementerian Agama Kabupaten Bengkalis

Tabel Jumlah Sarana Kesehatan Menurut Desa/Kelurahan Tahun 2015
4.29

| Desa/Kelurahan | Rumah Sakit | Puskesmas | Pustu | RS Bersalin | Poskesdes |
|-----------------|-------------|-----------|----------|-------------|-----------|
| (1) | (2) | (3) | (4) | (5) | (6) |
| Pangkalan Jambi | - | - | - | - | 1 |
| Dompas | - | - | - | - | 1 |
| Sejangat | - | - | 1 | - | - |
| Sungai Pakning | - | 1 | - | 1 | 1 |
| Sungai Selari | - | - | - | - | - |
| Buruk Bakul | - | - | 1 | - | 1 |
| Bukit Batu | - | - | - | - | 1 |
| Sukajadi | - | - | 1 | - | - |
| Parit I Api Api | - | - | - | - | 1 |
| Temiang | - | - | - | - | 1 |
| Api Api | - | - | 1 | - | - |
| Tenggayun | - | 1 | - | - | - |
| Sepahat | - | - | 1 | - | - |
| Bukit Kerikil | - | - | 1 | - | 1 |
| Tanjung Leban | - | - | - | - | 1 |
| Pakning Asal | - | - | - | - | - |
| Batang Duku | - | - | 1 | - | 1 |
| Jumlah | 0 | 2 | 7 | 1 | 10 |

Sumber : UPTD Dinas Kesehatan Kecamatan Bukit Batu

Lanjutan Tabel 4.29

| Desa/Kelurahan | Praktek | Praktek Bidan | Poliklinik/ Balai Pengobatan | Apotik | Toko Obat |
|-----------------|----------|------------------|------------------------------------|----------|--------------|
| (1) | (2) | (3) | (4) | (5) | (6) |
| Pangkalan Jambi | - | 1 | - | - | - |
| Dompas | - | - | - | - | - |
| Sejangat | 1 | - | - | - | 1 |
| Sungai Pakning | 2 | 1 | 1 | 3 | 3 |
| Sungai Selari | 1 | 1 | - | 1 | - |
| Buruk Bakul | - | - | - | - | - |
| Bukit Batu | - | - | - | - | - |
| Sukajadi | - | - | - | - | - |
| Parit I Api Api | - | - | - | - | - |
| Temiang | - | - | - | - | - |
| Api Api | - | - | - | - | - |
| Tenggayun | - | - | - | - | - |
| Sepahat | - | - | - | - | - |
| Bukit Kerikil | - | - | - | - | - |
| Tanjung Leban | - | - | - | - | - |
| Pakning Asal | - | - | - | - | - |
| Batang Duku | - | - | - | - | - |
| Jumlah | 4 | 3 | 1 | 4 | 4 |

Sumber : UPTD Dinas Kesehatan Kecamatan Bukit Batu

Tabel Jumlah Tenaga Kesehatan Menurut Desa/Kelurahan Tahun 4.30 2015

| Desa/Kelurahan | Dokter Umum | Dokter Gigi | Dokter Spesialis | Bidan | Apoteker |
|-----------------|-------------|-------------|------------------|-----------|----------|
| (1) | (2) | (3) | (4) | (5) | (6) |
| Pangkalan Jambi | - | - | - | 1 | - |
| Dompas | - | - | - | 1 | - |
| Sejangat | - | - | - | 1 | - |
| Sungai Pakning | 3 | 1 | - | 5 | 2 |
| Sungai Selari | - | - | - | - | - |
| Buruk Bakul | - | - | - | 1 | - |
| Bukit Batu | - | - | - | 1 | - |
| Sukajadi | - | - | - | 1 | - |
| Parit I Api Api | - | - | - | 1 | - |
| Temiang | - | - | - | 1 | - |
| Api Api | - | - | - | 1 | - |
| Tenggayun | 2 | 1 | - | 1 | - |
| Sepahat | - | - | - | 1 | - |
| Bukit Kerikil | 1 | - | - | 2 | - |
| Tanjung Leban | - | - | - | 1 | - |
| Pakning Asal | - | - | - | - | - |
| Batang Duku | - | - | - | 1 | - |
| Jumlah | 6 | 2 | 0 | 20 | 2 |

Sumber : UPTD Dinas Kesehatan Kecamatan Bukit Batu

Tabel 4.31 Jumlah Klinik KB, Peserta KB Aktif, dan Peserta KB Baru Menurut Desa/Kelurahan Tahun 2015

| Desa/Kelurahan (1) | Klinik KB (2) | Peserta Aktif (3) | Peserta Baru (4) |
|-----------------------|------------------|----------------------|---------------------|
| Pangkalan Jambi | - | 108 | 17 |
| Dompas | - | 164 | 18 |
| Sejangat | - | 212 | 30 |
| Sungai Pakning | 1 | 374 | 60 |
| Sungai Selari | - | 180 | 30 |
| Buruk Bakul | - | 164 | 20 |
| Bukit Batu | - | 135 | 17 |
| Sukajadi | - | 63 | 20 |
| Parit I Api Api | - | 87 | 13 |
| Temiang | - | 199 | 30 |
| Api Api | - | 157 | 24 |
| Tenggayun | - | 244 | 21 |
| Sepahat | - | 137 | 22 |
| Bukit Kerikil | - | 744 | 170 |
| Tanjung Leban | - | 235 | 17 |
| Pakning Asal | - | 345 | 34 |
| Batang Duku | - | 139 | 38 |
| Jumlah | 1 | 3.687 | 581 |

Sumber : UPTD Dinas Kesehatan Kecamatan Bukit Batu

Tabel 4.32 Banyaknya Imunisasi Yang Diberikan Kepada Bayi Menurut Desa/Kelurahan dan Jenis Imunisasi Tahun 2015

| Desa/Kelurahan | Januari - Desember 2012 | | | |
|-----------------|-------------------------|------------|------------|------------|
| | BCG | DPT 1 | Polio 4 | Campak |
| (1) | (2) | (3) | (4) | (5) |
| Pangkalan Jambi | 31 | 17 | 20 | 24 |
| Dompas | 31 | 24 | 23 | 22 |
| Sejangat | 41 | 50 | 41 | 41 |
| Sungai Pakning | 96 | 93 | 94 | 68 |
| Sungai Selari | 43 | 54 | 42 | 42 |
| Buruk Bakul | 25 | 15 | 18 | 19 |
| Bukit Batu | 20 | 17 | 18 | 19 |
| Sukajadi | 24 | 28 | 18 | 25 |
| Parit I Api Api | 15 | 18 | 18 | 12 |
| Temiang | 29 | 27 | 34 | 27 |
| Api Api | 27 | 26 | 34 | 29 |
| Tenggayun | 35 | 41 | 41 | 34 |
| Sepahat | 27 | 26 | 27 | 30 |
| Bukit Kerikil | 110 | 152 | 120 | 13 |
| Tanjung Leban | 27 | 32 | 32 | 25 |
| Pakning Asal* | 66 | 64 | 62 | 57 |
| Batang Duku* | 56 | 74 | 70 | 40 |
| Jumlah | 703 | 758 | 712 | 527 |

Sumber : UPTD Dinas Kesehatan Kecamatan Bukit Batu

Tabel Jumlah Sarana Ibadah Menurut Desa/Kelurahan
4.33 Tahun 2015

| Desa/Kelurahan | Masjid | Langgar/ Mushola/ Surau | Gereja Protestan / Katholik | Wihara/ Klenteng Vihara | Pura Hindu |
|-----------------|-----------|-------------------------------|-----------------------------------|-------------------------------|---------------|
| (1) | (2) | (3) | (4) | (5) | (6) |
| Pangkalan Jambi | 3 | 1 | - | - | - |
| Dompas | 1 | 3 | - | - | - |
| Sejangat | 1 | 4 | - | - | - |
| Sungai Pakning | 4 | 4 | 2 | 1 | - |
| Sungai Selari | 1 | 1 | 1 | 2 | - |
| Buruk Bakul | 3 | - | - | - | - |
| Bukit Batu | 4 | 1 | - | - | - |
| Sukajadi | 4 | 1 | - | 1 | - |
| Parit I Api Api | 1 | 5 | - | - | - |
| Temiang | 2 | 2 | - | - | - |
| Api Api | 2 | 1 | - | - | - |
| Tenggayun | 1 | 6 | - | - | - |
| Sepahat | 2 | 2 | - | - | - |
| Bukit Kerikil | 8 | 3 | 4 | - | - |
| Tanjung Leban | 2 | - | - | - | - |
| Pakning Asal | 3 | - | - | - | - |
| Batang Duku | 4 | 2 | - | - | - |
| Jumlah | 46 | 36 | 7 | 4 | 0 |

Sumber : Kancab Departemen Agama Kecamatan Bukit Batu

Tabel 4.34 Jumlah Nikah, Cerai Talaq, Cerai Gugat, dan Rujuk Menurut Bulan Tahun 2015

| Bulan | Nikah | Cerai Talaq | Cerai Gugat | Rujuk |
|---------------|------------|-------------|-------------|----------|
| (1) | (2) | (3) | (4) | (5) |
| 2015- Januari | 26 | 1 | 6 | - |
| Februari | 16 | 1 | 3 | - |
| Maret | 30 | - | 2 | - |
| April | 37 | - | 3 | - |
| Mei | 24 | 1 | 3 | - |
| Juni | 10 | 1 | 1 | - |
| Juli | 14 | - | 1 | - |
| Agustus | 30 | 3 | - | - |
| Septemb | 17 | - | 3 | - |
| Oktober | 29 | - | 3 | - |
| Nopembe | 17 | 1 | - | - |
| Desembe | 14 | 1 | 2 | - |
| Jumlah | 264 | 9 | 27 | 0 |

Sumber : Kantor Cabang Departemen Agama Kecamatan Bukit Batu

BAB V

PERTANIAN

A. Pertanian Tanaman Pangan

Berdasarkan data dari UPTD Dinas Pertanian dan Perternakan Kecamatan Bukit Batu, luas tanam tanaman padi sawah tahun 2015 seluas 1.347 ha dan ketela pohon 14 ha.

B. Perkebunan

Luas panen tanaman perkebunan berdasarkan data dari UPTD Dinas Kehutanan dan Perkebunan Kecamatan Bukit Batu tahun 2015 yaitu karet 2.086 ha, kelapa sawit 9.701ha, kelapa 307 ha, dan pinang 48 ha.

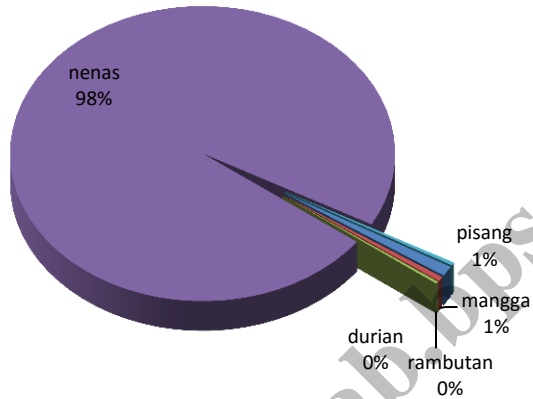
C. Peternakan

Populasi ternak besar dan sedang yang ada di Kecamatan Bukit Batu berdasarkan data dari UPTD Dinas Pertanian dan Peternakan Kecamatan Bukit Batu terdapat sebanyak 1.945 ekor sapi, 117 ekor kerbau dan 2.017 ekor kambing. Sedangkan jenis ternak unggas untuk ayam ras pedaging adalah sebanyak 2.500 ekor dan ayam buras atau yang biasa disebut ayam kampung sebanyak 15.593 ekor, dan 2.800 ekor itik.

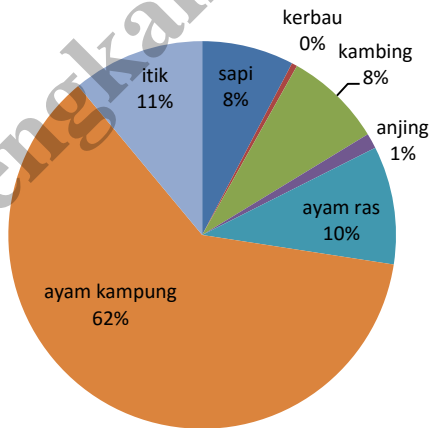
D. Perikanan

Hingga Desember 2015 tercatat luas kolam di Kecamatan Bukit Batu adalah 2.038 m². Jumlah rumah tangga perikanan/nelayan pada akhir tahun 2015 yang tercatat di UPTD Dinas Perikanan dan Kelautan Kecamatan Bukit Batu sebanyak 447 rumah tangga. Bila diurut berdasarkan desa maka Desa Tenggayun memiliki jumlah rumah tangga nelayan yang terbesar yaitu 88 rumah tangga.

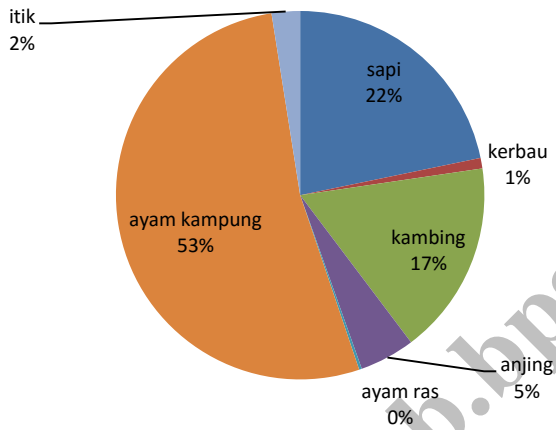
Jumlah Tanaman Buah-buahan di Kecamatan Bukit Batu Tahun 2015 (Pohon)



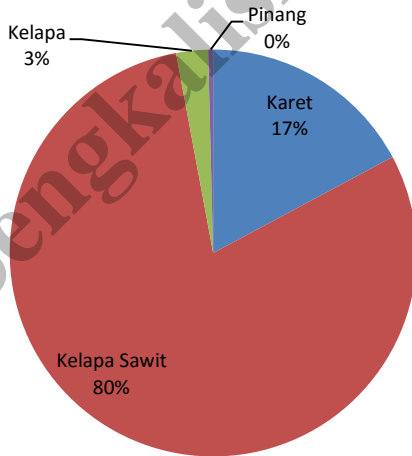
Jumlah Ternak di Kecamatan Bukit Batu Tahun 2015



Jumlah Rumah Tangga Peternak di Kecamatan Bukit Batu Tahun 2015



Luas Area Perkebunan di kecamatan Bukit batu Tahun 2015
(ha)



Tabel
5.1

Luas Tanam Tanaman Bahan Makanan Menurut
Desa/Kelurahan Tahun 2015

| Desa/Kelurahan | Padi Sawah | Padi Ladang | Jagung | Ketela Rambat | Ketela Pohon |
|--------------------|------------|-------------|----------|---------------|--------------|
| (1) | (2) | (3) | (4) | (5) | (6) |
| 1. Pangkalan Jambi | - | - | - | - | - |
| 2. Dompas | - | - | - | - | - |
| 3. Sejangat | - | - | - | - | 1 |
| 4. Sungai Pakning | - | - | - | - | - |
| 5. Sungai Selari | - | - | - | - | 6 |
| 6. Buruk Bakul | - | 6 | - | - | - |
| 7. Bukit Batu | - | 80 | - | - | - |
| 8. Sukajadi | - | 85 | - | - | - |
| 9. Parit I Api Api | - | 387 | - | - | 2 |
| 10. Temiang | - | 100 | - | - | 2 |
| 11. Api Api | - | 140 | - | - | 1 |
| 12. Tenggayun | - | - | - | - | - |
| 13. Sepahat | - | - | - | - | - |
| 14. Bukit Kerikil | - | - | - | - | - |
| 15. Tanjung Leban | - | 115 | - | - | - |
| 16. Pakning Asal | - | - | - | - | 1 |
| 17. Batang Duku | - | - | - | - | 1 |
| Jumlah | 0 | 907 | 0 | 0 | 14 |

Sumber : UPTD Dinas Pertanian dan Peternakan Kecamatan Bukit Batu

Tabel 5.2 Luas Tanam Tanaman Sayuran Menurut Desa/Kelurahan Tahun 2015

| Desa/Kelurahan | Sawi | Tomat | Bayam | Kangkung Water | Labu Siam |
|--------------------|-------------|-------------|-------------|-------------------|-------------|
| (1) | (2) | (3) | (4) | (5) | (6) |
| 1. Pangkalan Jambi | - | - | - | - | - |
| 2. Dompas | - | - | - | - | - |
| 3. Sejangat | - | - | 0,25 | 0,25 | - |
| 4. Sungai Pakning | - | - | 0,25 | 0,25 | - |
| 5. Sungai Selari | - | - | - | - | - |
| 6. Buruk Bakul | - | - | - | - | - |
| 7. Bukit Batu | - | - | - | - | - |
| 8. Sukajadi | - | - | - | - | - |
| 9. Parit I Api Api | - | - | - | - | - |
| 10. Temiang | - | - | 0,25 | 0,25 | - |
| 11. Api Api | - | - | - | - | - |
| 12. Tenggayun | - | - | - | - | - |
| 13. Sepahat | - | - | - | - | - |
| 14. Bukit Kerikil | - | - | 0,25 | 0,25 | - |
| 15. Tanjung Leban | - | - | - | - | - |
| 16. Pakning Asal | - | - | - | - | - |
| 17. Batang Duku | - | - | 0,20 | 0,25 | - |
| Jumlah | 0,00 | 0,00 | 1,20 | 1,25 | 0,00 |

Sumber : UPTD Dinas Pertanian dan Peternakan Kecamatan Bukit Batu

Lanjutan Tabel *Table 5.2*

| Desa/Kelurahan | Terong | Kacang Panjang | Cabe Besar | Cabe Rawit | Ketimun |
|--------------------|--|----------------|-------------|-------------|-------------|
| (1) | (2) | (3) | (4) | (5) | (6) |
| 1. Pangkalan Jambi | - | - | - | - | - |
| 2. Dompas | - | - | - | - | - |
| 3. Sejangat | - | - | - | - | - |
| 4. Sungai Pakning | - | - | - | - | - |
| 5. Sungai Selari | - | - | - | - | - |
| 6. Buruk Bakul | - | - | - | - | - |
| 7. Bukit Batu | - | - | - | - | - |
| 8. Sukajadi | - | - | - | - | - |
| 9. Parit I Api Api | - | - | - | - | - |
| 10. Temiang | - | - | - | - | - |
| 11. Api Api | - | - | - | - | - |
| 12. Tenggayun | - | - | - | - | - |
| 13. Sepahat | - | - | - | - | - |
| 14. Bukit Kerikil | - | - | 2,00 | - | - |
| 15. Tanjung Leban | - | - | - | - | - |
| 16. Pakning Asal | - | - | - | - | - |
| 17. Batang Duku | - | - | - | - | - |
| Jumlah | 0,00 | 0,00 | 2,00 | 0,00 | 0,00 |
| Sumber | : UPTD Dinas Pertanian dan Peternakan Kecamatan Bukit Batu | | | | |

Tabel 5.3 Jumlah Tanaman Buah-buahan Menurut Desa/Kelurahan Tahun 2015 (Pohon)

| Desa/Kelurahan | Pisang | Mangga | Rambutan | Nenas | Durian |
|--------------------|--------------|--------------|------------|----------------|--------------|
| (1) | (5) | (3) | (4) | (5) | (2) |
| 1. Pangkalan Jambi | 92 | 19 | 4 | - | 13 |
| 2. Dompas | 81 | 17 | 25 | - | 14 |
| 3. Sejangat | 430 | 246 | 240 | 1702 | 25 |
| 4. Sungai Pakning | 112 | 63 | - | 960 | 11 |
| 5. Sungai Selari | 476 | 165 | 17 | - | 13 |
| 6. Buruk Bakul | 178 | 146 | 19 | - | 19 |
| 7. Bukit Batu | 42 | 16 | - | - | 6 |
| 8. Sukajadi | 61 | 31 | - | - | 2 |
| 9. Parit I Api Api | 422 | 86 | 52 | - | 22 |
| 10. Temiang | 196 | 192 | 112 | - | 45 |
| 11. Api Api | 114 | 90 | 66 | - | 260 |
| 12. Tenggayun | 94 | 72 | 49 | 54.000 | 120 |
| 13. Sepahat | 217 | 61 | 132 | 65.000 | 370 |
| 14. Bukit Kerikil | 659 | 289 | 102 | 14.000 | 65 |
| 15. Tanjung Leban | 267 | 183 | 61 | 223.039 | 296 |
| 16. Pakning Asal | 310 | 91 | 56 | - | - |
| 17. Batang Duku | 279 | 114 | 20 | - | 35 |
| Jumlah | 4.030 | 1.881 | 955 | 358.701 | 1.316 |

Sumber : UPTD Dinas Pertanian dan Peternakan Kecamatan Bukit Batu

Tabel 5.4 Jumlah Ternak Menurut Desa/Kelurahan Tahun 2015

| Desa/Kelurahan | Sapi | Kerbau | Kambing/ Domba | Babi |
|--------------------|--|------------|-------------------|----------|
| (1) | (2) | (3) | (4) | (5) |
| 1. Pangkalan Jambi | 34 | - | 45 | - |
| 2. Dompas | 50 | 6 | 120 | - |
| 3. Sejangat | 450 | 8 | 480 | - |
| 4. Sungai Pakning | 246 | - | 78 | - |
| 5. Sungai Selari | 280 | 18 | 145 | - |
| 6. Buruk Bakul | 177 | 9 | 166 | - |
| 7. Bukit Batu | 51 | 10 | 61 | - |
| 8. Sukajadi | 27 | - | 65 | - |
| 9. Parit I Api Api | 70 | 16 | 94 | - |
| 10. Temiang | 39 | - | 70 | - |
| 11. Api Api | 50 | 15 | 236 | - |
| 12. Tenggayun | 73 | 20 | 91 | - |
| 13. Sepahat | 26 | 15 | 225 | - |
| 14. Bukit Kerikil | 147 | - | 44 | - |
| 15. Tanjung Leban | 131 | - | 155 | - |
| 16. Pakning Asal | N/A *) | N/A *) | N/A *) | - |
| 17. Batang Duku | N/A *) | N/A *) | N/A *) | - |
| Jumlah | 1.851 | 117 | 2.075 | 0 |
| Sumber | : UPTD Dinas Pertanian dan Peternakan Kecamatan Bukit Batu | | | |
| Catatan | : * | | | |

Lanjutan Tabel 5.4

| Desa/Kelurahan | Anjing | Ayam Ras Pedaging | Ayam Kampung | Itik |
|--------------------|------------|----------------------|-----------------|--------------|
| (1) | (2) | (3) | (4) | (5) |
| 1. Pangkalan Jambi | 12 | - | 550 | - |
| 2. Dompas | 7 | 2.000 | 3.154 | - |
| 3. Sejangat | 35 | - | 1.380 | 6.000 |
| 4. Sungai Pakning | 65 | - | 958 | - |
| 5. Sungai Selari | 47 | 500 | 1.820 | - |
| 6. Buruk Bakul | 12 | - | 935 | - |
| 7. Bukit Batu | 10 | - | 495 | - |
| 8. Sukajadi | 7 | - | 670 | 1.000 |
| 9. Parit I Api Api | 5 | - | 420 | 40 |
| 10. Temiang | 5 | - | 311 | 1.026 |
| 11. Api Api | 2 | - | 1.230 | - |
| 12. Tenggayun | 2 | - | 425 | - |
| 13. Sepahat | 5 | - | 315 | - |
| 14. Bukit Kerikil | 9 | - | 2.110 | 60 |
| 15. Tanjung Leban | 7 | - | 420 | - |
| 16. Pakning Asal | N/A*) | - | N/A*) | - |
| 17. Batang Duku | N/A*) | - | N/A*) | - |
| Jumlah | 230 | 2.500 | 14.643 | 8.126 |

Sumber : UPTD Dinas Pertanian dan Peternakan Kecamatan Bukit Batu

Tabel 5.5 Jumlah Rumah Tangga Peternak Menurut Desa/Kelurahan Tahun 2015

| Desa/Kelurahan | Sapi | Kerbau | Kambing/ Domba | Babi |
|--------------------|------------|-----------|-------------------|----------|
| (1) | (2) | (3) | (4) | (5) |
| 1. Pangkalan Jambi | 7 | - | 3 | - |
| 2. Dompas | 22 | 2 | 30 | - |
| 3. Sejangat | 70 | 1 | 45 | - |
| 4. Sungai Pakning | 32 | - | 20 | - |
| 5. Sungai Selari | 62 | 2 | 30 | - |
| 6. Buruk Bakul | 30 | 2 | 35 | - |
| 7. Bukit Batu | 26 | 2 | 30 | - |
| 8. Sukajadi | 6 | 2 | 37 | - |
| 9. Parit I Api Api | 22 | 5 | 25 | - |
| 10. Temiang | 20 | - | 15 | - |
| 11. Api Api | 12 | 3 | 57 | - |
| 12. Tenggayun | 15 | 6 | 40 | - |
| 13. Sepahat | 42 | 4 | 15 | - |
| 14. Bukit Kerikil | 19 | - | 0 | - |
| 15. Tanjung Leban | 42 | - | 40 | - |
| 16. Pakning Asal | N/A*) | N/A*) | N/A*) | - |
| 17. Batang Duku | N/A*) | N/A8) | N/A*) | - |
| Jumlah | 410 | 29 | 422 | 0 |

Sumber : UPTD Dinas Pertanian dan Peternakan Kecamatan Bukit Batu

Lanjutan Tabel 5.5

| Desa/Kelurahan | Anjing | Ayam Ras Pedaging | Ayam Kampung | Itik |
|--------------------|--|----------------------|-----------------|-----------|
| (1) | (2) | (3) | (4) | (5) |
| 1. Pangkalan Jambi | 8 | - | 85 | - |
| 2. Dompas | 3 | 1 | 112 | - |
| 3. Sejangat | 21 | - | 240 | 10 |
| 4. Sungai Pakning | 32 | - | 80 | - |
| 5. Sungai Selari | 19 | 1 | 114 | - |
| 6. Buruk Bakul | 4 | - | 95 | - |
| 7. Bukit Batu | 5 | - | 86 | - |
| 8. Sukajadi | 3 | - | 80 | - |
| 9. Parit I Api Api | 3 | - | 41 | 6 |
| 10. Temiang | 2 | - | 29 | 50 |
| 11. Api Api | 1 | - | 144 | - |
| 12. Tenggayun | 1 | - | 162 | - |
| 13. Sepahat | 2 | - | 31 | - |
| 14. Bukit Kerikil | 3 | - | 96 | 7 |
| 15. Tanjung Leban | 3 | - | 22 | - |
| 16. Pakning Asal | N/A*) | - | N/A*) | - |
| 17. Batang Duku | N/A*) | 5 | N/A*) | - |
| Jumlah | 110 | 7 | 1.417 | 73 |
| Sumber | : UPTD Dinas Pertanian dan Peternakan Kecamatan Bukit Batu | | | |

Tabel 5.6 Luas Area Perkebunan Menurut Desa/Kelurahan Tahun 2015 (ha)

| Desa/Kelurahan | Karet | Kelapa Sawit | Kelapa | Pinang |
|--------------------|--------------|--------------|------------|-----------|
| (1) | (2) | (3) | (4) | (7) |
| 1. Pangkalan Jambi | 195 | 125,0 | 70 | 3 |
| 2. Dompas | 355 | 166,0 | 7 | 4 |
| 3. Sejangat | 27 | 15,9 | 20 | 5 |
| 4. Sungai Pakning | 35 | 25,0 | 5 | 1 |
| 5. Sungai Selari | 50 | 80,0 | 50 | 3 |
| 6. Buruk Bakul | 33 | 79,0 | 4 | 3 |
| 7. Bukit Batu | 350 | 60,0 | 95 | 4 |
| 8. Sukajadi | 25 | 40,0 | 10 | 4 |
| 9. Parit I Api Api | 30 | 50,0 | 5 | 2 |
| 10. Temiang | 60 | 95,0 | 2 | 9 |
| 11. Api Api | 71 | 40,0 | 20 | 2 |
| 12. Tenggayun | 270 | 200,0 | 10 | 4 |
| 13. Sepahat | 400 | 200,0 | 4 | 1 |
| 14. Bukit Kerikil | - | 4.000,0 | - | 3 |
| 15. Tanjung Leban | 185 | 4.414,0 | 5 | - |
| 16. Pakning Asal | - | 111,1 | - | - |
| 17. Batang Duku | - | - | - | - |
| Jumlah | 2.086 | 9.701 | 307 | 48 |

Sumber :UPTD Dinas Perkebunan dan Kehutanan Kecamatan Bukit Batu

Tabel 5.7 Produksi Perkebunan Menurut Desa/Kelurahan Tahun 2015

| Desa/Kelurahan | Karet | Kelapa Sawit | Kelapa | Pinang |
|--------------------|--|-----------------|-------------|-------------|
| (1) | (2) | (3) | (4) | (7) |
| 1. Pangkalan Jambi | 4,84 | 22,14 | 0,35 | 0,21 |
| 2. Dompas | 8,95 | 29,88 | 0,03 | 0,30 |
| 3. Sejangat | 0,76 | 3,14 | 0,11 | 0,35 |
| 4. Sungai Pakning | 0,97 | 4,50 | 0,02 | 0,07 |
| 5. Sungai Selari | 1,30 | 15,80 | 0,28 | 0,21 |
| 6. Buruk Bakul | 0,88 | 14,22 | 0,02 | 0,22 |
| 7. Bukit Batu | 8,68 | 9,72 | 0,57 | 0,28 |
| 8. Sukajadi | 0,70 | 7,20 | 0,05 | 0,30 |
| 9. Parit I Api Api | 0,84 | 9,90 | 0,02 | 0,14 |
| 10. Temiang | 1,56 | 17,10 | 0,01 | 0,63 |
| 11. Api Api | 1,85 | 9,00 | 0,10 | 0,15 |
| 12. Tenggayun | 6,48 | 7,20 | 0,05 | 0,28 |
| 13. Sepahat | 9,60 | 32,40 | 0,02 | 0,07 |
| 14. Bukit Kerikil | - | 792,00 | - | 0,22 |
| 15. Tanjung Leban | 5,18 | 715,07 | 0,02 | - |
| 16. Pakning Asal | - | 21,99 | - | - |
| 17. Batang Duku | - | - | - | - |
| Jumlah | 52,59 | 1.711,26 | 1,65 | 3,43 |
| Sumber | : UPTD Dinas Perkebunan dan Kehutanan Kecamatan Bukit Batu | | | |

Tabel
5.8

Luas Kolam, Tambak, dan Keramba Menurut Desa/Kelurahan
Tahun 2015

| Desa/Kelurahan | Kolam (m^2) | | Tambak (<i>ha</i>) | | Keramba (<i>unit</i>) | |
|--------------------|-----------------|------------|-------------------------|------------|----------------------------|------------|
| | Semua | Beroperasi | Semua | Beroperasi | Semua | Beroperasi |
| (1) | (2) | (3) | (4) | (5) | (6) | (7) |
| 1. Pangkalan Jambi | 242 | 210 | 1.160 | 160 | - | - |
| 2. Dompas | 66 | 54 | - | - | - | - |
| 3. Sejangat | - | - | - | - | - | - |
| 4. Sungai Pakning | 497 | 497 | - | - | - | - |
| 5. Sungai Selari | 218 | 153 | - | - | - | - |
| 6. Buruk Bakul | 274 | 274 | 1.300 | 750 | - | - |
| 7. Bukit Batu | 75 | 60 | - | - | - | - |
| 8. Sukajadi | - | - | - | - | - | - |
| 9. Parit I Api Api | 62 | - | - | - | - | - |
| 10. Temiang | 440 | 108 | - | - | - | - |
| 11. Api Api | - | - | - | - | - | - |
| 12. Tenggayun | - | - | - | - | - | - |
| 13. Sepahat | - | - | - | - | - | - |
| 14. Bukit Kerikil | 966 | 295 | - | - | - | - |
| 15. Tanjung Leban | - | - | 5.900 | 900 | - | - |
| 16. Pakning Asal | 208 | 176 | - | - | - | - |
| 17. Batang Duku | 150 | 150 | 14.459 | 160 | - | - |
| Jumlah | 3.198 | 1.977 | 22.819 | 1.970 | 0 | 0 |

Sumber : UPTD Dinas Perikanan dan Kelautan Kecamatan Bukit Batu

Tabel
5.9

Jumlah Rumah Tangga Perikanan Menurut
Desa/Kelurahan Tahun 2015

| Desa/Kelurahan | Perikanan | | Budidaya | | |
|--------------------|------------|-----------|------------|-----------|----------|
| | Laut | Perairan | Kolam | Tambak | Laut |
| (1) | (2) | (3) | (4) | (5) | (6) |
| 1. Pangkalan Jambi | 13 | - | 10 | 3 | - |
| 2. Dompas | 29 | - | 6 | - | - |
| 3. Sejangat | 48 | - | 5 | - | - |
| 4. Sungai Pakning | 15 | - | 39 | - | - |
| 5. Sungai Selari | 12 | - | 18 | - | - |
| 6. Buruk Bakul | 39 | - | 25 | 5 | - |
| 7. Bukit Batu | 23 | - | 7 | - | - |
| 8. Sukajadi | - | 10 | 5 | - | - |
| 9. Parit I Api Api | 22 | - | 12 | - | - |
| 10. Temiang | 8 | - | 15 | - | - |
| 11. Api Api | 29 | 4 | 5 | - | - |
| 12. Tenggayun | 84 | - | 4 | - | - |
| 13. Sepahat | 47 | - | 10 | - | - |
| 14. Bukit Kerikil | - | - | 17 | - | - |
| 15. Tanjung Leban | 15 | - | 18 | 1 | - |
| 16. Pakning Asal | 18 | - | - | - | - |
| 17. Batang Duku | 11 | - | 14 | 2 | - |
| Jumlah | 413 | 14 | 210 | 11 | 0 |

Sumber : UPTD Dinas Perikanan dan Kelautan Kecamatan Bukit Batu

Tabel 5.10 Produksi Perikanan Menurut Desa/Kelurahan Tahun 2015(Kg)

| Desa/Kelurahan | Ikan Air Laut | | | Ikan Air Tawar |
|--------------------|---------------|---------|---------|----------------|
| | Tangkap | Tambak | Keramba | |
| (1) | (2) | (3) | (4) | (5) |
| 1. Pangkalan Jambi | 3.043,5 | 200,0 | - | - |
| 2. Dompas | 2.304,1 | - | - | - |
| 3. Sejangat | 1.982,0 | - | - | - |
| 4. Sungai Pakning | - | - | - | - |
| 5. Sungai Selari | 878,0 | - | - | - |
| 6. Buruk Bakul | 1.218,3 | 600,0 | - | - |
| 7. Bukit Batu | 4.249,0 | - | - | - |
| 8. Sukajadi | 1.115,9 | - | - | - |
| 9. Parit I Api Api | 987,0 | - | - | - |
| 10. Temiang | 817,0 | - | - | - |
| 11. Api Api | 3.374,1 | - | - | - |
| 12. Tenggayun | 4.171,0 | - | - | - |
| 13. Sepahat | 2.655,0 | - | - | - |
| 14. Bukit Kerikil | - | - | - | - |
| 15. Tanjung Leban | 2.658,2 | 247,0 | - | - |
| 16. Pakning Asal | 9.203,6 | - | - | - |
| 17. Batang Duku | 2.367,2 | - | - | - |
| Jumlah | 41.023,9 | 1.047,0 | 0,0 | 0,0 |

Sumber : UPTD Dinas Perikanan dan Kelautan Kecamatan Bukit Batu

BAB VI

PERHUBUNGAN

Sarana perhubungan antar desa di Kecamatan Bukit Batu umumnya transportasi darat, walaupun ada sebagian kecil yang menggunakan transportasi laut. Hal ini sangat wajar karena topografi desa sebagian besar adalah pesisir.

Tabel 6.1 Transportasi Yang Digunakan Menurut Desa/Kelurahan Tahun 2015

| Desa/Kelurahan | Dalam Wilayah Desa/Kelurahan | | | Antar Desa/Kelurahan | | |
|--------------------|---------------------------------|-----|------------------|----------------------|-----|------------------|
| | Darat | Air | Darat dan Air | Darat | Air | Darat dan Air |
| (1) | (2) | (3) | (4) | (5) | (6) | (7) |
| 1. Pangkalan Jambi | V | - | - | V | - | - |
| 2. Dompas | V | - | - | V | - | - |
| 3. Sejangat | V | - | - | V | - | - |
| 4. Sungai Pakning | V | - | - | V | - | - |
| 5. Sungai Selari | V | - | - | V | - | - |
| 6. Buruk Bakul | V | - | - | V | - | - |
| 7. Bukit Batu | V | - | - | V | - | - |
| 8. Sukajadi | V | - | - | V | - | - |
| 9. Parit I Api Api | V | - | - | V | - | - |
| 10. Temiang | V | - | - | V | - | - |
| 11. Api Api | V | - | - | V | - | - |
| 12. Tenggayun | V | - | - | V | - | - |
| 13. Sepahat | V | - | - | V | - | - |
| 14. Bukit Kerikil | V | - | - | V | - | - |
| 15. Tanjung Leban | V | - | - | V | - | - |
| 16. Pakning Asa | V | - | - | V | - | - |
| 17. Batang Duku | V | - | - | V | - | - |
| Jumlah | 17 | 0 | 0 | 17 | 0 | 0 |

Sumber : Kantor Camat Bukit Batu

BAB VII EKONOMI

Berdasarkan data dari UPTD Dinas Koperasi Kecamatan Bukit Batu pada akhir tahun 2015 tercatat sebanyak 103 Non Koperasi Unit Desa di Kecamatan Bukit Batu dengan jumlah anggota sebanyak 8.227 orang.

Sementara berdasarkan data dari UPTD Perindustrian dan Perdagangan Kecamatan Bukit Batu jumlah usaha Industri Mikro sebanyak 290 unit.

Tabel Jumlah Koperasi yang Terdaftar Menurut
7.1 Desa/Kelurahan Tahun 2015

| Desa/Kelurahan (1) | KUD (2) | Non KUD (3) | Jumlah (4) |
|-----------------------|------------|----------------|---------------|
| 1. Pangkalan Jambi | - | - | 0 |
| 2. Dompas | - | 4 | 4 |
| 3. Sejangat | - | 3 | 3 |
| 4. Sungai Pakning | - | 13 | 13 |
| 5. Sungai Selari | - | 9 | 9 |
| 6. Buruk Bakul | - | 1 | 1 |
| 7. Bukit Batu | - | 1 | 1 |
| 8. Sukajadi | - | - | - |
| 9. Parit I Api Api | - | 2 | 2 |
| 10. Temiang | - | 6 | 6 |
| 11. Api Api | - | 1 | 1 |
| 12. Tenggayun | - | 3 | 3 |
| 13. Sepahat | - | 2 | 2 |
| 14. Bukit Kerikil | - | - | - |
| 15. Tanjung Leban | - | 2 | 2 |
| 16. Pakning Asal | - | - | - |
| 17. Batang Duku | - | 2 | 2 |
| Jumlah | 0 | 49 | 49 |

Sumber : UPTD Dinas Koperasi and UKM Kecamatan Bukit Batu

Tabel Jumlah Anggota Koperasi yang Terdaftar
7.2 Menurut Desa/Kelurahan Tahun 2015

| Desa/Kelurahan (1) | KUD (2) | Non KUD (3) | Jumlah (4) |
|-----------------------|------------|----------------|---------------|
| 1. Pangkalan Jambi | - | - | - |
| 2. Dompas | - | 114 | 114 |
| 3. Sejangat | - | 153 | 153 |
| 4. Sungai Pakning | - | 981 | 981 |
| 5. Sungai Selari | - | 326 | 326 |
| 6. Buruk Bakul | - | 25 | 25 |
| 7. Bukit Batu | - | 45 | 45 |
| 8. Sukajadi | - | - | - |
| 9. Parit I Api Api | - | 2.829 | 2.829 |
| 10. Temiang | - | 3.178 | 3.178 |
| 11. Api Api | - | 25 | 25 |
| 12. Tenggayun | - | 93 | 93 |
| 13. Sepahat | - | 139 | 139 |
| 14. Bukit Kerikil | - | - | - |
| 15. Tanjung Leban | - | 108 | 108 |
| 16. Pakning Asal | - | - | - |
| 17. Batang Duku | - | 144 | 144 |
| Jumlah | | 8.160 | 8.160 |

Sumber : UPTD Dinas Koperasi dan UKM Kecamatan Bukit Batu

Tabel 7.3 Jumlah Usaha Industri yang Terdaftar Menurut Desa/Kelurahan Tahun 2015

| Desa/Kelurahan | Industri Besar(?100 Pekerja) | Industri Sedang(20-99 Pekerja) | Industri Kecil(5-19 Pekerja) | Industri Mikro(1-4 Pekerja) |
|--------------------|------------------------------|--------------------------------|------------------------------|-----------------------------|
| (1) | (2) | (3) | (4) | (5) |
| 1. Pangkalan Jambi | - | - | - | 8 |
| 2. Dompas | - | - | - | 11 |
| 3. Sejangat | - | - | - | 69 |
| 4. Sungai Pakning | - | - | - | 36 |
| 5. Sungai Selari | - | - | - | 49 |
| 6. Buruk Bakul | - | - | - | 12 |
| 7. Bukit Batu | - | - | - | 27 |
| 8. Sukajadi | - | - | - | 20 |
| 9. Parit I Api Api | - | - | - | 9 |
| 10. Temiang | - | - | - | 7 |
| 11. Api Api | - | - | - | 12 |
| 12. Tenggayun | - | - | - | 7 |
| 13. Sepahat | - | - | - | 1 |
| 14. Bukit Kerikil | - | - | - | 17 |
| 15. Tanjung Leban | - | - | - | 5 |
| 16. Pakning Asal | - | - | - | - |
| 17. Batang Duku | - | - | - | - |
| Jumlah | 0 | 0 | 0 | 290 |

Sumber : UPTD Perindustrian dan perdagangan Kecamatan Bukit Batu

DATA

MENCERDASKAN BANGSA



BADAN PUSAT STATISTIK KABUPATEN BENGKALIS
Jl. Antara No. 439 Bengkalis Riau
Email: bps1408@bps.go.id
Website: bengkaliskab.bps.go.id